



**Схема границ публичного сервитута на кадастровом плане территории для размещения
объекта: ВКЛ-10 кв Ф-94, Ф-98, 93 от ПС Пронькино
Местоположение: Еврейская автономная область, Биробиджанский район, Пронькино**

Основной лист



Масштаб 1: 8000

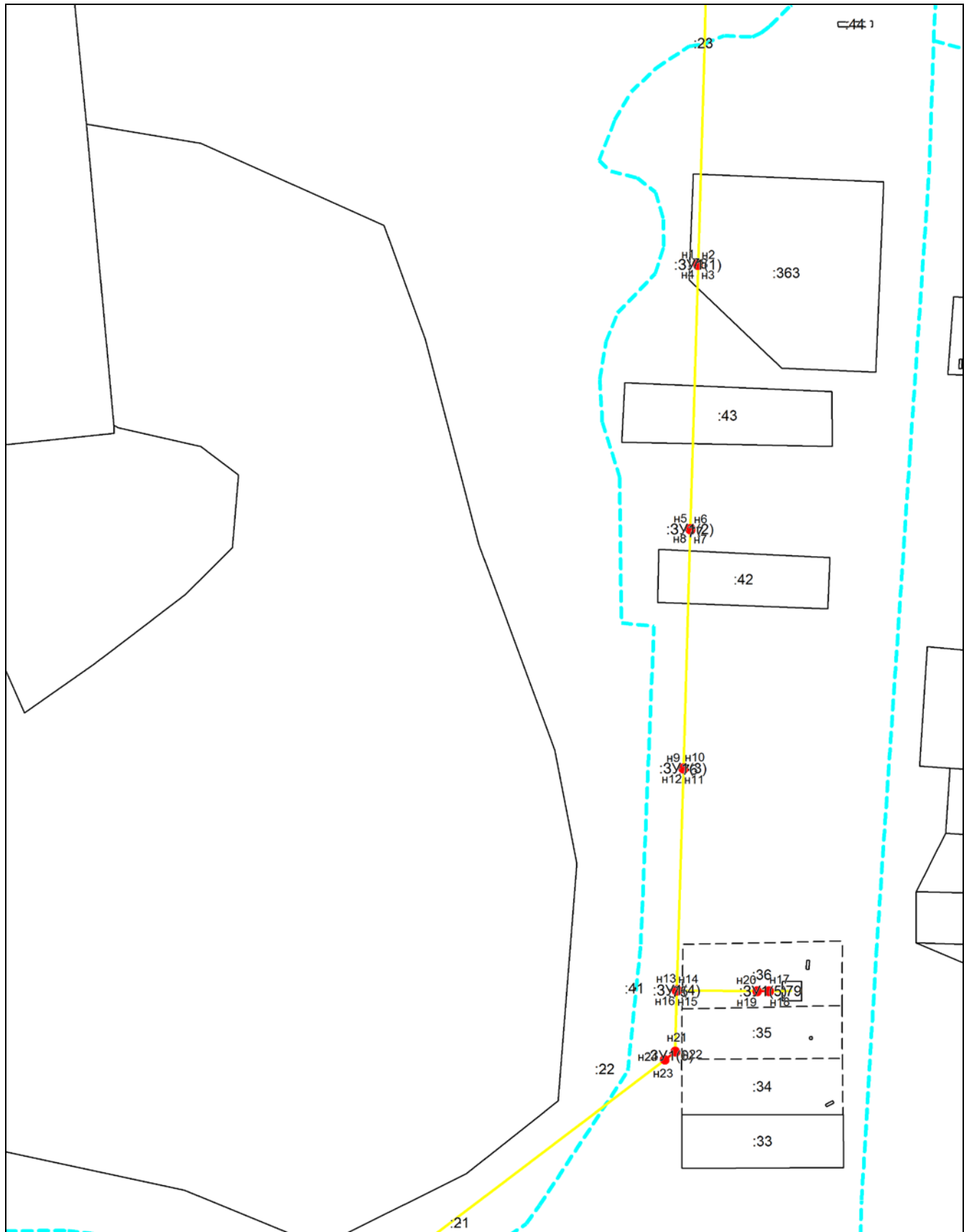
Условные обозначения:

-  — область выносного листа,
-  — номер выносного листа.

Остальные обозначения приведены на отдельной странице в конце раздела.

**Схема границ публичного сервитута на кадастровом плане территории для размещения
объекта: ВКЛ-10 кВ Ф-94, Ф-98, 93 от ПС Пронькино
Местоположение: Еврейская автономная область, Биробиджанский район, Пронькино**

Выносной лист №1

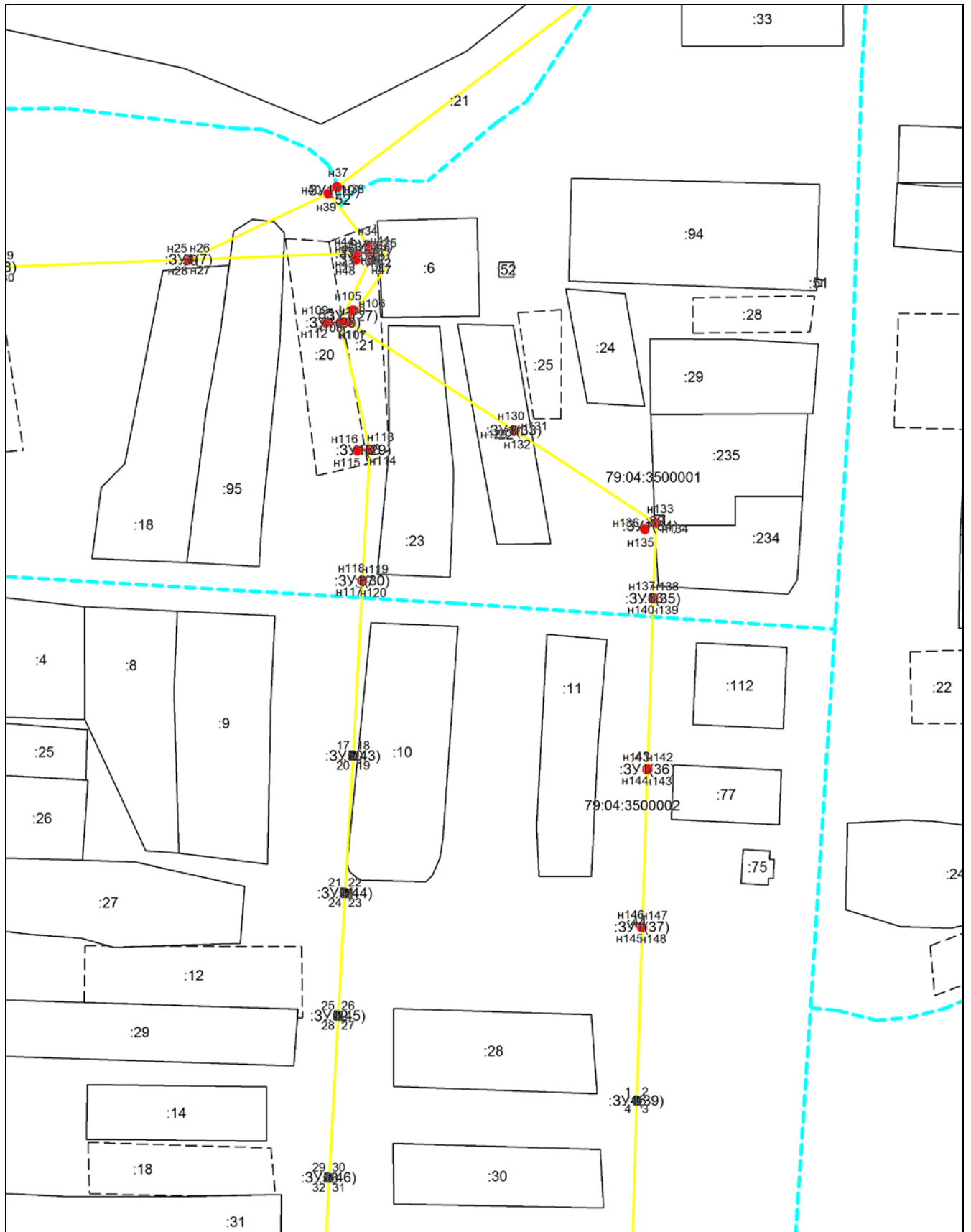


Масштаб 1:2000

Условные обозначения приведены на отдельной странице в конце раздела.

**Схема границ публичного сервитута на кадастровом плане территории для размещения объекта: ВКЛ-10 кв Ф-94, Ф-98, 93 от ПС Пронькино
Местоположение: Еврейская автономная область, Биробиджанский район, Пронькино**

Выносной лист №2

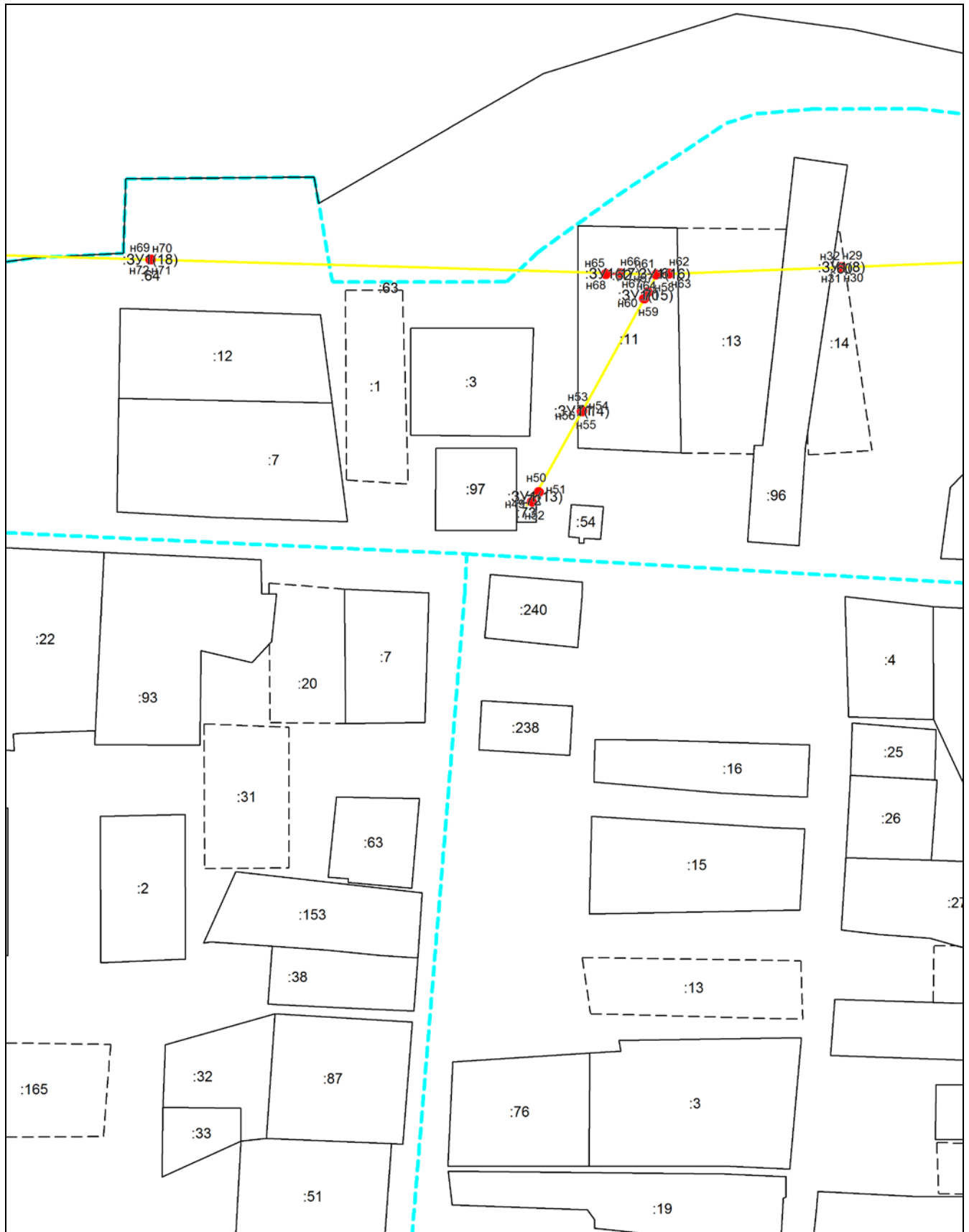


Масштаб 1:2000

Условные обозначения приведены на отдельной странице в конце раздела.

**Схема границ публичного сервитута на кадастровом плане территории для размещения
объекта: ВКЛ-10 кв Ф-94, Ф-98, 93 от ПС Пронькино
Местоположение: Еврейская автономная область, Биробиджанский район, Пронькино**

Выносной лист №3



Масштаб 1:2000

Условные обозначения приведены на отдельной странице в конце раздела.

**Схема границ публичного сервитута на кадастровом плане территории для размещения
объекта: ВКЛ-10 кв Ф-94, Ф-98, 93 от ПС Пронькино
Местоположение: Еврейская автономная область, Биробиджанский район, Пронькино**

Выносной лист №4

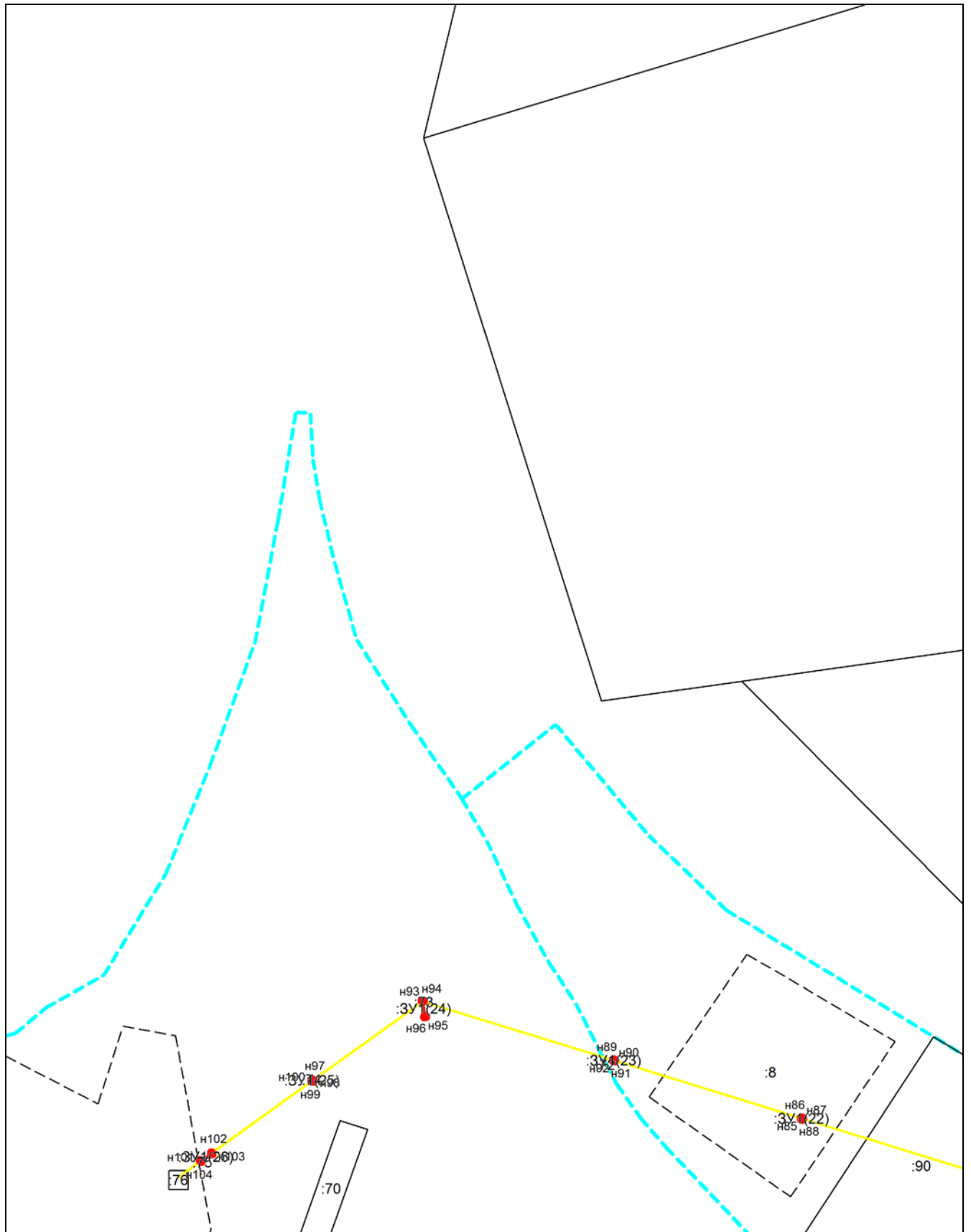


Масштаб 1:2000

Условные обозначения приведены на отдельной странице в конце раздела.

**Схема границ публичного сервитута на кадастровом плане территории для размещения
объекта: ВКЛ-10 кВ Ф-94, Ф-98, 93 от ПС Пронькино
Местоположение: Еврейская автономная область, Биробиджанский район, Пронькино**

Выносной лист №5



Масштаб 1:2000

Условные обозначения приведены на отдельной странице в конце раздела.

**Схема границ публичного сервитута на кадастровом плане территории для размещения
объекта: ВКЛ-10 кв Ф-94, Ф-98, 93 от ПС Пронькино
Местоположение: Еврейская автономная область, Биробиджанский район, Пронькино**

Выносной лист №6

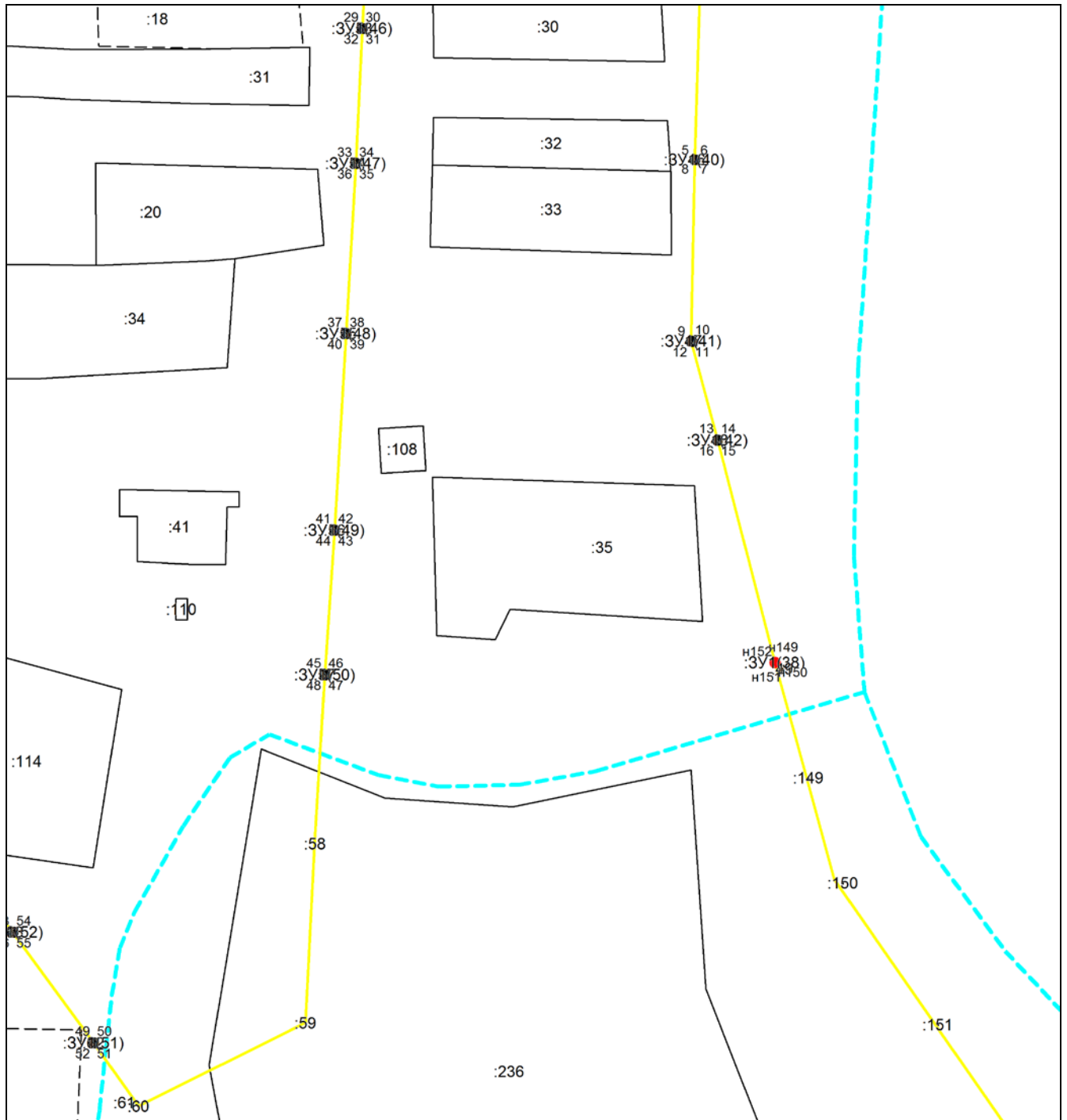


Масштаб 1:2000

Условные обозначения приведены на отдельной странице в конце раздела.








**Схема границ публичного сервитута на кадастровом плане территории для размещения
 объекта: ВКЛ-10 кв Ф-94, Ф-98, 93 от ПС Пронькино
 Местоположение: Еврейская автономная область, Биробиджанский район, Пронькино**

Выносной лист №7



Масштаб 1:2000

Условные обозначения:

-  – граница образуемого земельного участка,
-  – граница учтенного земельного участка,
-  – граница кадастрового квартала,
-  – характерная точка границы земельного участка,
-  – существующая часть границы, имеющиеся в ЕГРН сведения о которой недостаточны для определения ее местоположения,
-  – граница муниципального образования,
-  – ось линейного объекта