


**Схема границ публичного сервитута на кадастровом плане территории для размещения
объекта: ВКЛ-10 кВ Ф-52, Ф-64, Ф-65, от ПС Опытное поле
Местоположение: Еврейская автономная область, Биробиджанский район, с.Опытное**

Основной лист



Масштаб 1: 4500

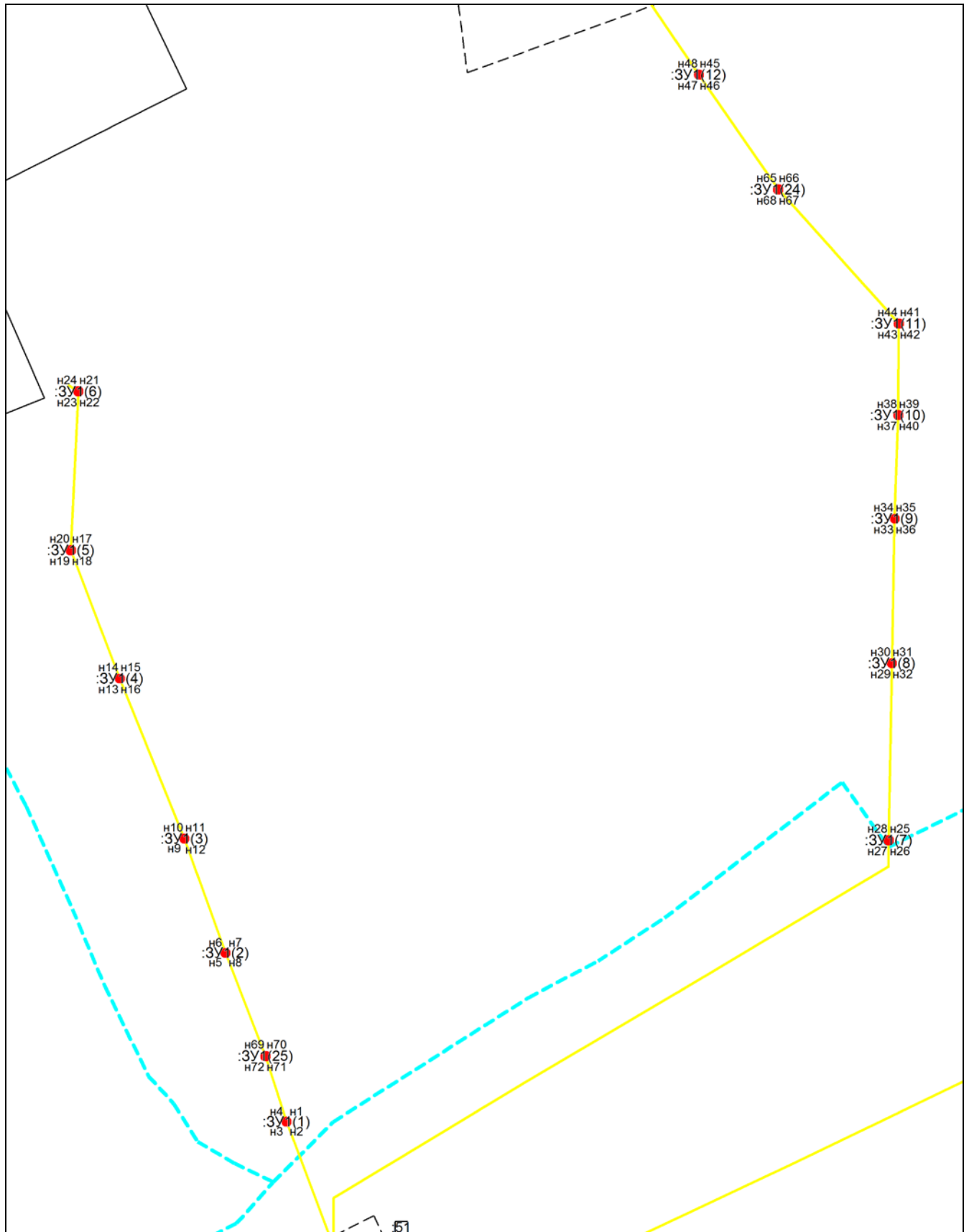
Условные обозначения:

-  – область выносного листа,
- 23** – номер выносного листа.

Остальные обозначения приведены на отдельной странице в конце раздела.

**Схема границ публично сервитута на кадастровом плане территории для размещения
объекта: ВКЛ-10 кВ Ф-52, Ф-64, Ф-65, от ПС Опытное поле
Местоположение: Еврейская автономная область, Биробиджанский район, с.Опытное**

Выносной лист №1

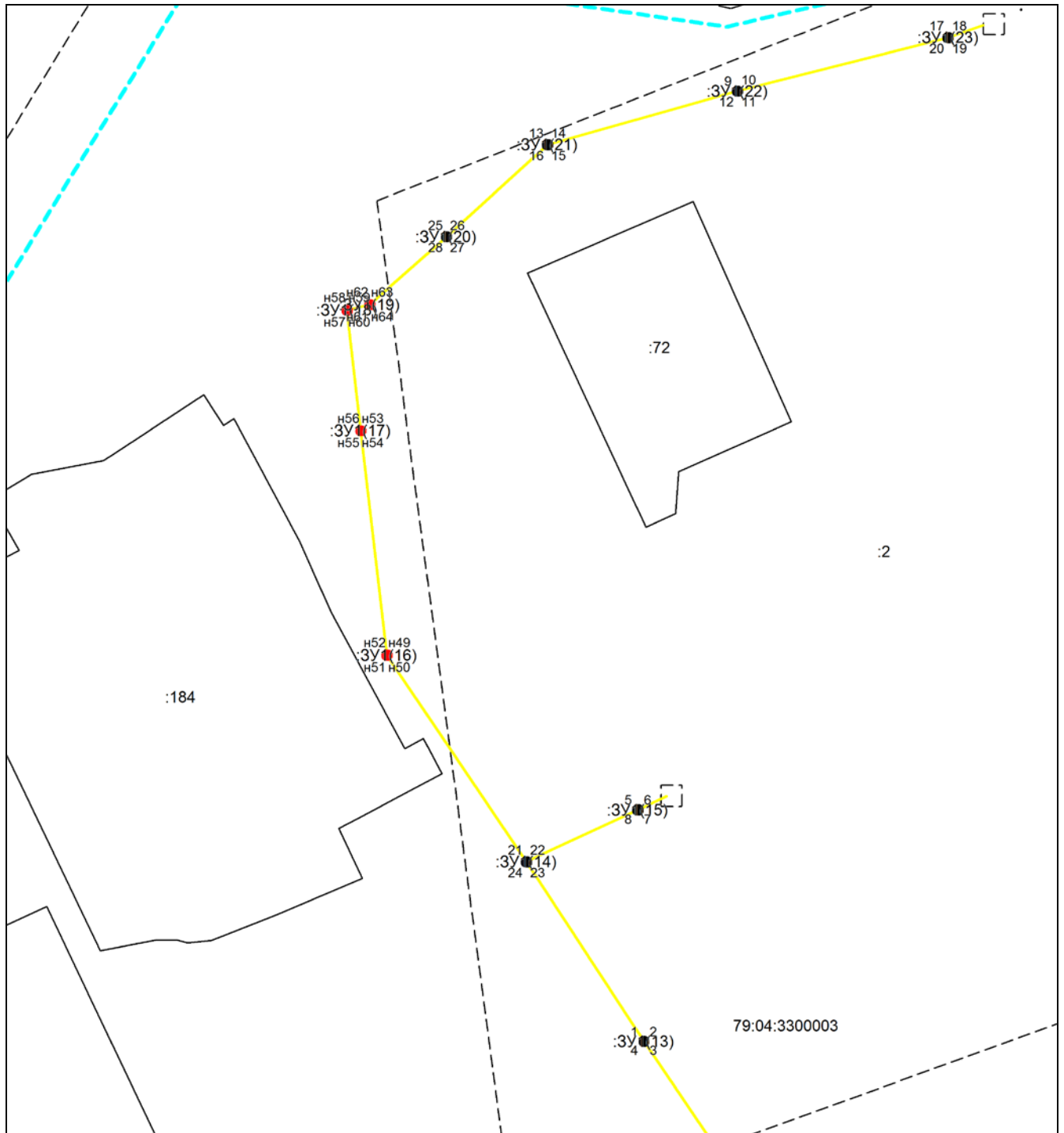


Масштаб 1:2000

Условные обозначения приведены на отдельной странице в конце раздела.

**Схема границ публичного сервитута на кадастровом плане территории для размещения
 объекта: ВКЛ-10 кВ Ф-52, Ф-64, Ф-65, от ПС Опытное поле
 Местоположение: Еврейская автономная область, Биробиджанский район, с.Опытное**

Выносной лист №2



Масштаб 1:2000

Условные обозначения:

- — граница образуемого земельного участка,
- — граница учтенного земельного участка,
- - - — граница кадастрового квартала,
- — характерная точка границы земельного участка,
- - - — существующая часть границы, имеющиеся в ЕГРН сведения о которой недостаточны для определения ее местоположения,
- - - — граница муниципального образования,
- — ось линейного объекта