






Схема расположения границ публичного сервитута

Схема границ публичного сервитута, устанавливаемого в отношении части земельного участка с кадастровым номером 79:04:0202001:197, общей площадью 5 кв.м



Масштаб 1:1000

Условные обозначения:

	- граница публичного сервитута
	- граница объекта электросетевого хозяйства (ВЛ)
	- характерная точка границы, сведения о которой позволяют однозначно определить ее местоположение на местности
	- граница земельного участка, установленная в соответствии с федеральным законодательством, включенная в ЕГРН
79:04:0202001:197	- кадастровый номер земельного участка
79:04:0202001	- надпись номера кадастрового квартала
	- граница кадастрового квартала, установленная в соответствии с федеральным законодательством, включенная в ЕГРН