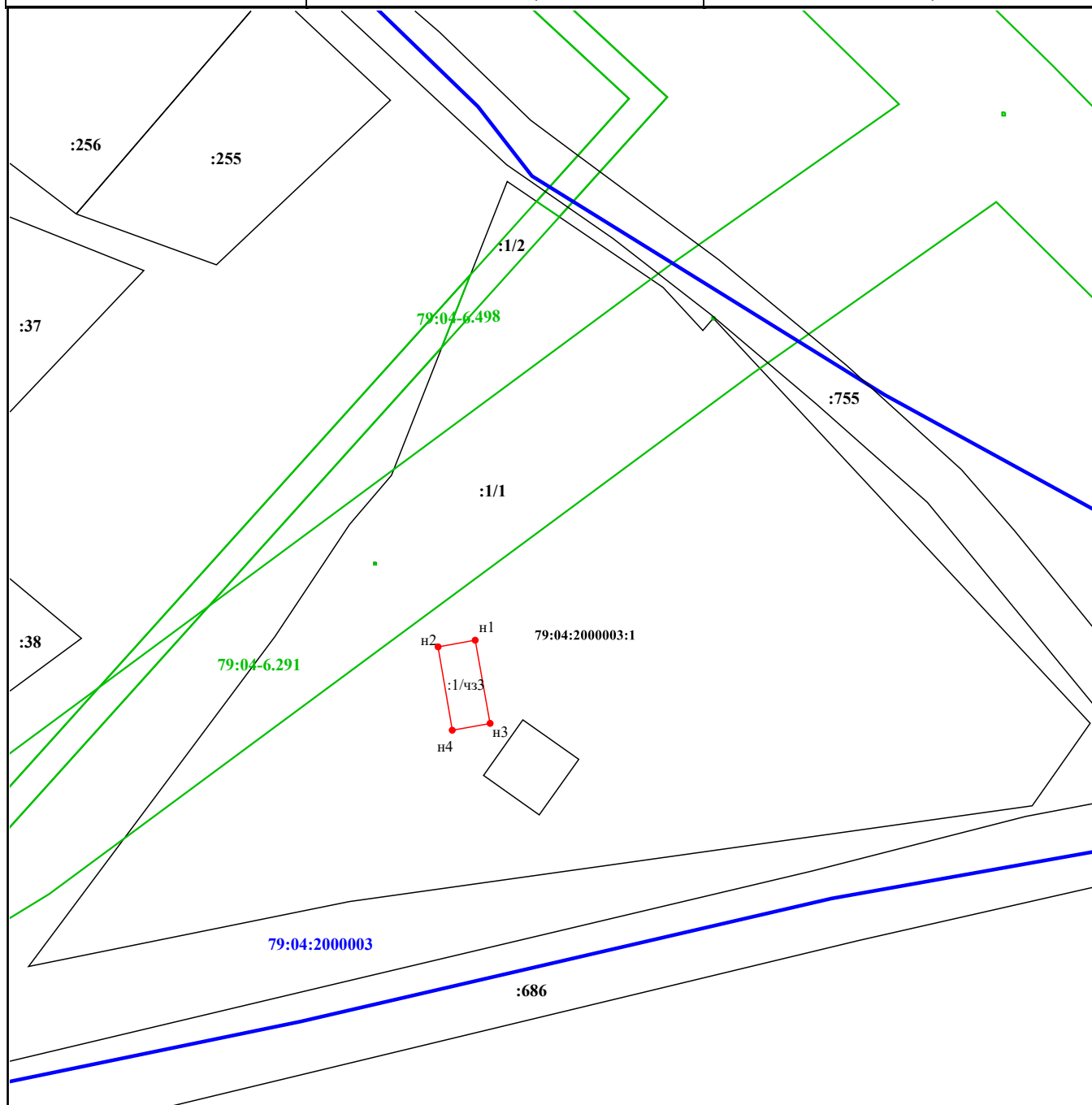






**Схема границ части земельного участка на кадастровом плане территории,  
предполагаемой к использованию под размещение объекта**

Площадь части: <b>69 м<sup>2</sup></b>		
Адрес земельного участка: <b>Местоположение установлено относительно ориентира, расположенного в границах участка. Почтовый адрес ориентира: Обл. Еврейская, р-н Биробиджанский, с. Бирофельд, ул. Совхозная</b>		
Система координат <b>МСК-63</b>		
Обозначение характерных точек границ	Координаты, м	
	X	Y
1	2	3
н1	5 349 185,28	5 232 093,11
н2	5 349 184,31	5 232 087,68
н3	5 349 173,07	5 232 095,30
н4	5 349 172,07	5 232 089,75
н1	5 349 185,28	5 232 093,11



### Условные обозначения:

-  - часть границы кадастрового квартала
-  - часть границы ЗОУИТ
- 79:04-6.291 - учетный номер ЗОУИТ
- 79:04:2000003 - номер кадастрового квартала
- 79:04:2000003:1 - кадастровый номер земельного участка, часть которого образуется
- :1/1 - номер существующей части участка
-  - характерная точка границы образуемой части земельного участка
- н1 - номер характерной точки образуемой части земельного участка
-  - часть границы образуемой части земельного участка