




Схема границ публичного сервитута

Масштаб 1:1000

Условные обозначения

-  граница образованного земельного участка
-  граница существующего земельного участка (по данным ЕГРН)
-  граница существующего объекта капитального строительства
- 6514-0000022228 кадастровый номер земельного участка

