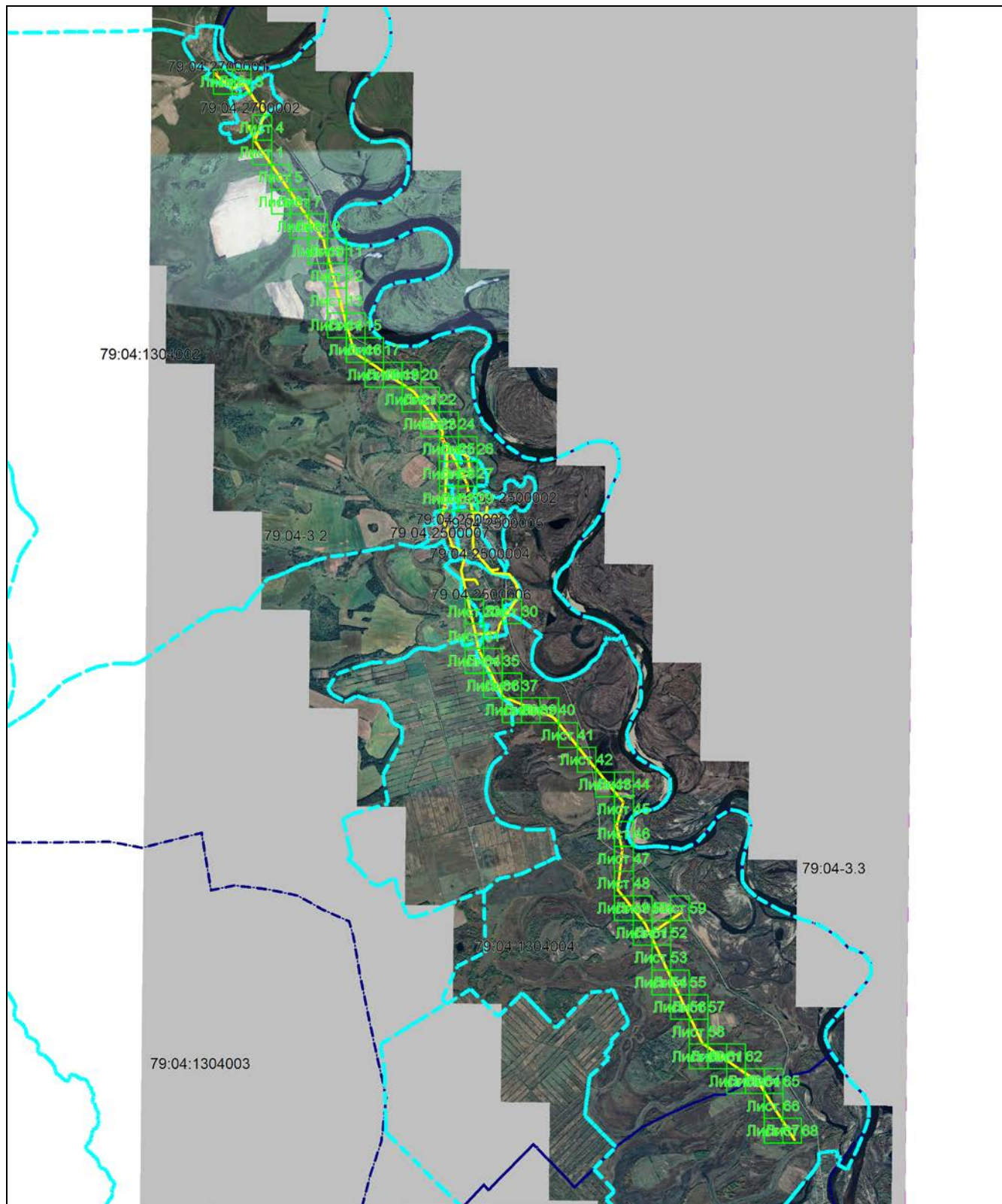



**Схема границ публичного сервитута на кадастровом плане территории для размещения  
объекта: ВКЛ-10 кВ Ф-111, 114, 116, 119 от ПС Дубовое  
Местоположение: Еврейская автономная область, Биробиджанский район**

**Основной лист**



**Масштаб 1: 95000**

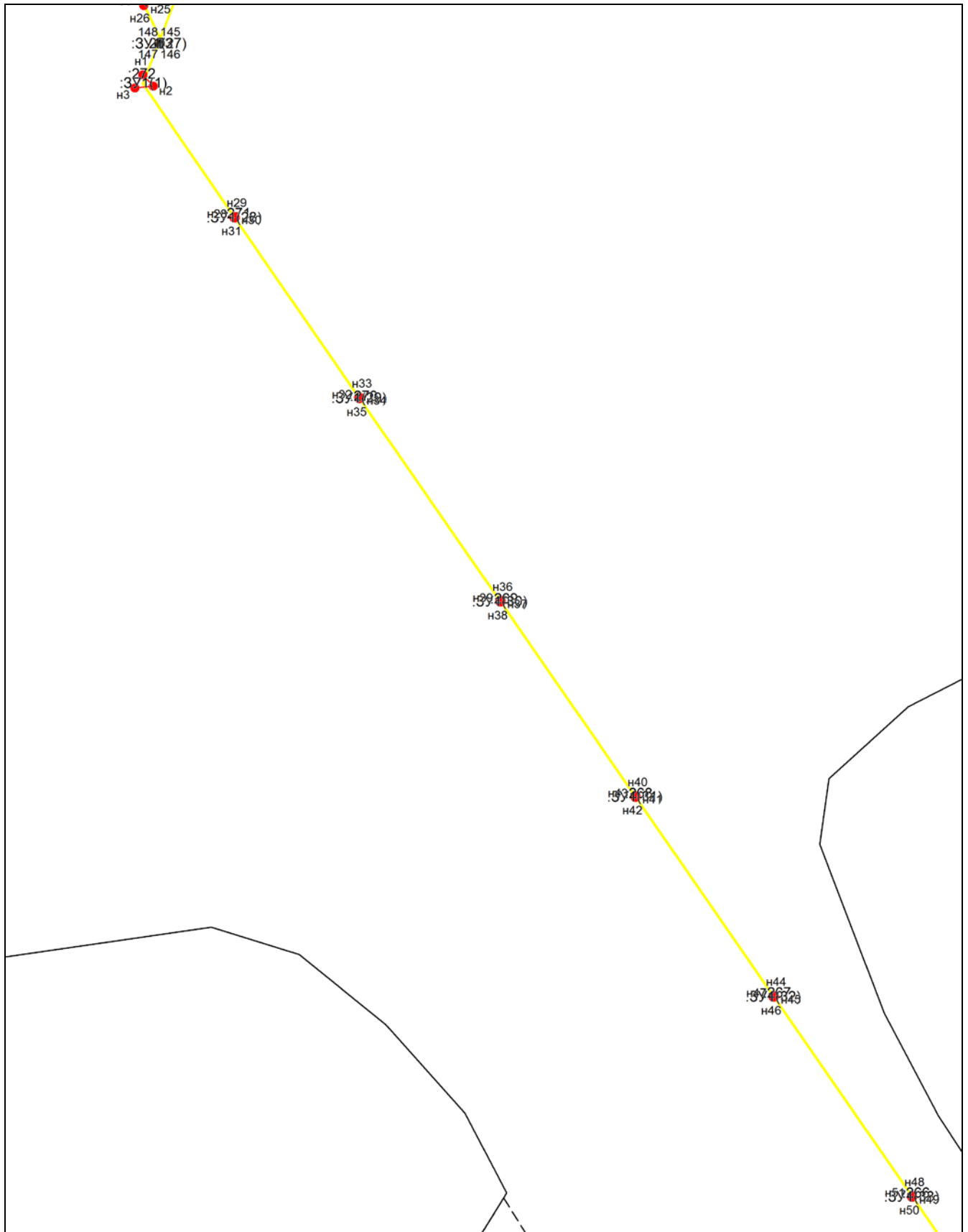
**Условные обозначения:**

-  – область выносного листа,
- 23** – номер выносного листа.

Остальные обозначения приведены на отдельной странице в конце раздела.

**Схема границ публичного сервитута на кадастровом плане территории для размещения  
объекта: ВКЛ-10 кВ Ф-111, 114, 116, 119 от ПС Дубовое  
Местоположение: Еврейская автономная область, Биробиджанский район**

**Выносной лист №1**

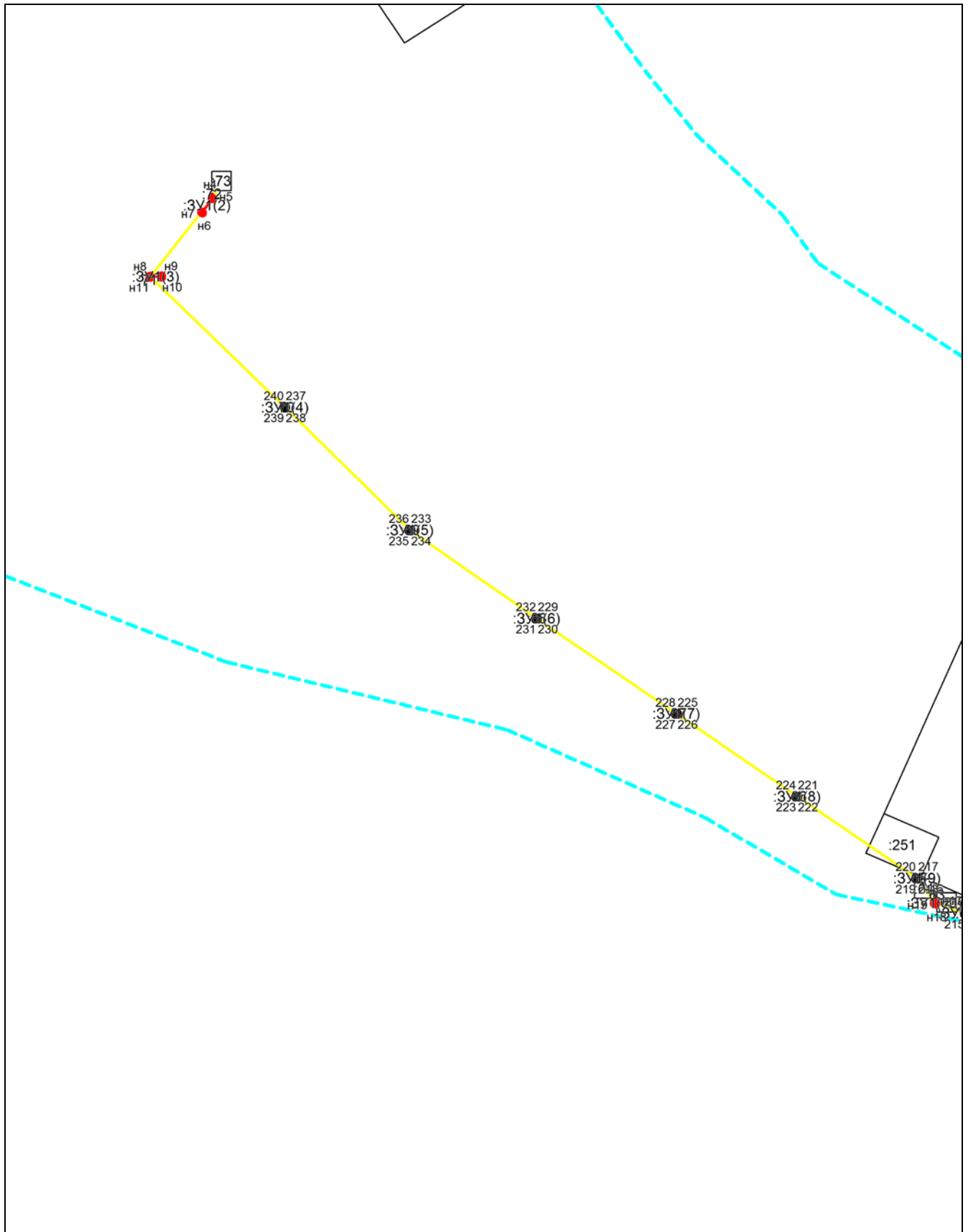


**Масштаб 1:2000**

Условные обозначения приведены на отдельной странице в конце раздела.

**Схема границ публичного сервитута на кадастровом плане территории для размещения  
объекта: ВКЛ-10 кВ Ф-111, 114, 116, 119 от ПС Дубовое  
Местоположение: Еврейская автономная область, Биробиджанский район**

Выносной лист №2

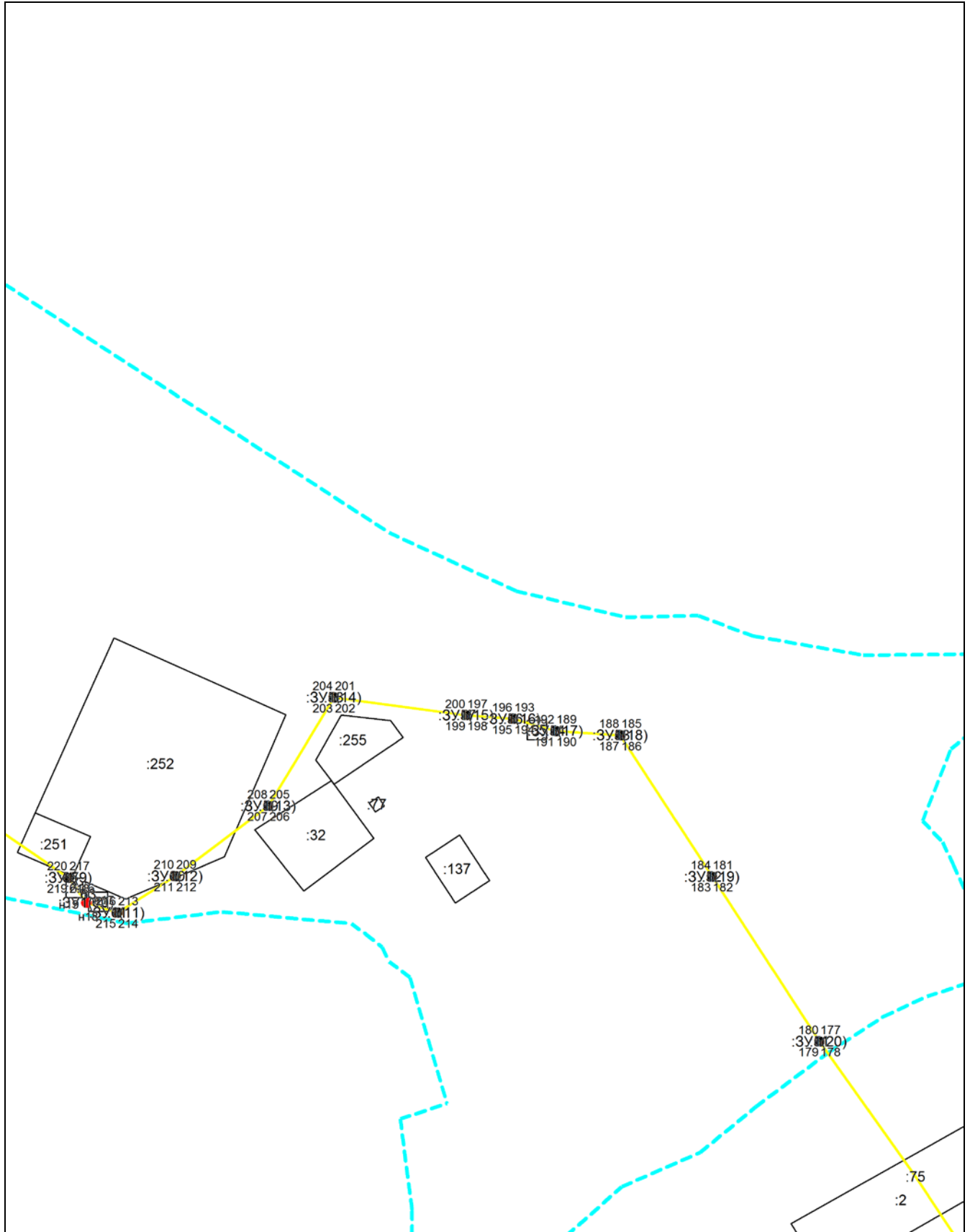


Масштаб 1:2000

Условные обозначения приведены на отдельной странице в конце раздела.

**Схема границ публичного сервитута на кадастровом плане территории для размещения  
объекта: ВКЛ-10 кВ Ф-111, 114, 116, 119 от ПС Дубовое  
Местоположение: Еврейская автономная область, Биробиджанский район**

**Выносной лист №3**

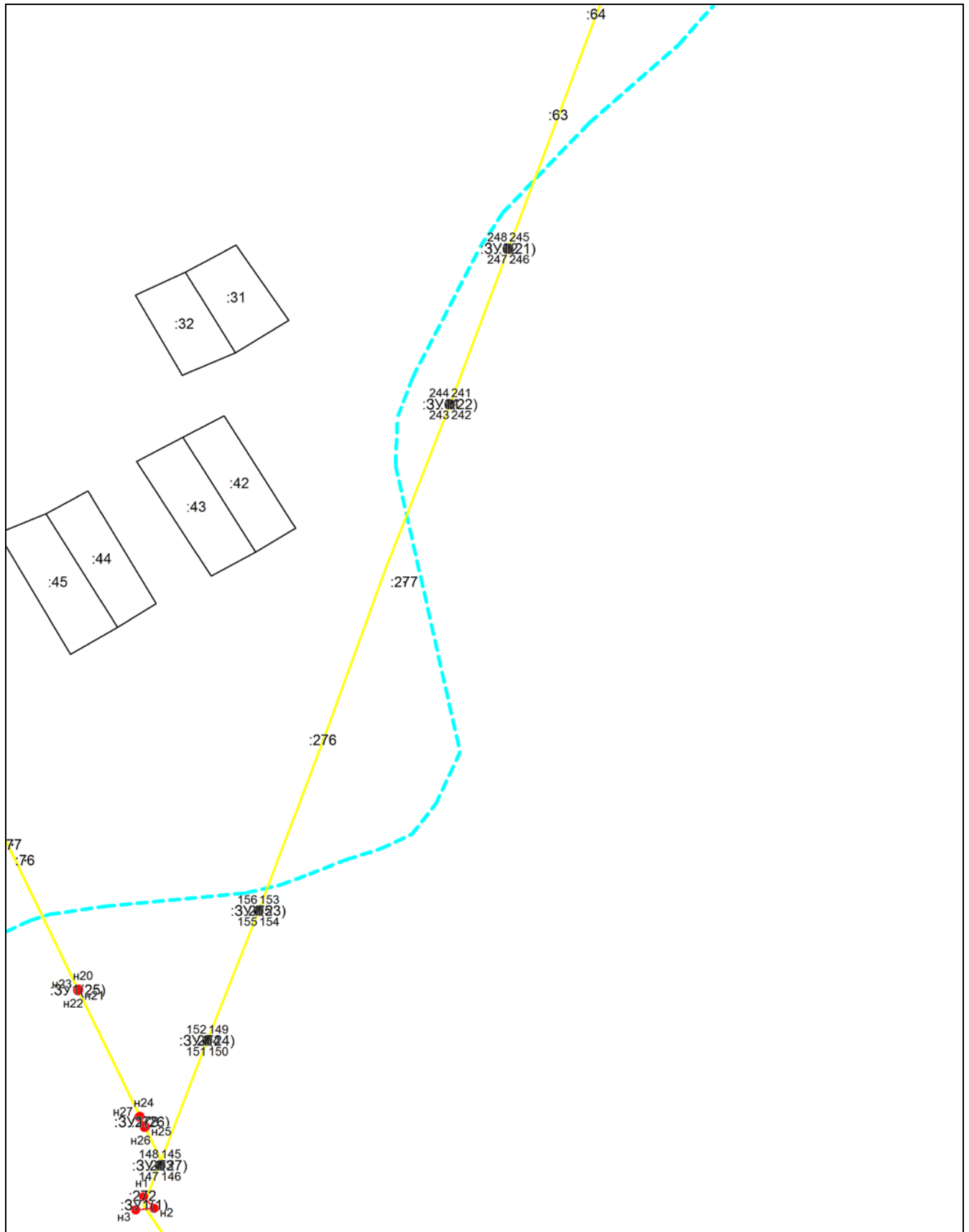


**Масштаб 1:2000**

Условные обозначения приведены на отдельной странице в конце раздела.

**Схема границ публичного сервитута на кадастровом плане территории для размещения  
объекта: ВКЛ-10 кВ Ф-111, 114, 116, 119 от ПС Дубовое  
Местоположение: Еврейская автономная область, Биробиджанский район**

**Выносной лист №4**

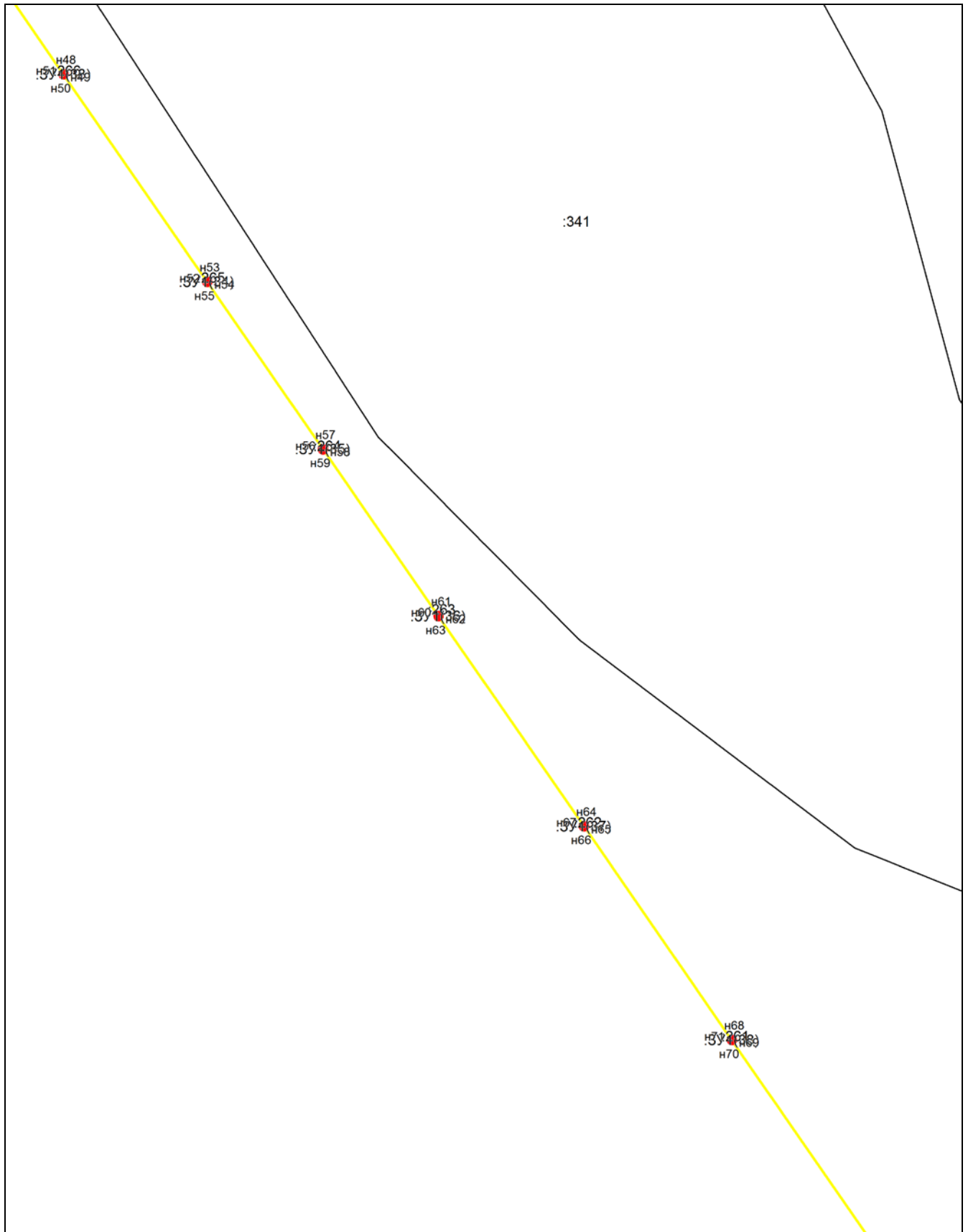


**Масштаб 1:2000**

Условные обозначения приведены на отдельной странице в конце раздела.

**Схема границ публичного сервитута на кадастровом плане территории для размещения  
объекта: ВКЛ-10 кВ Ф-111, 114, 116, 119 от ПС Дубовое  
Местоположение: Еврейская автономная область, Биробиджанский район**

**Выносной лист №5**

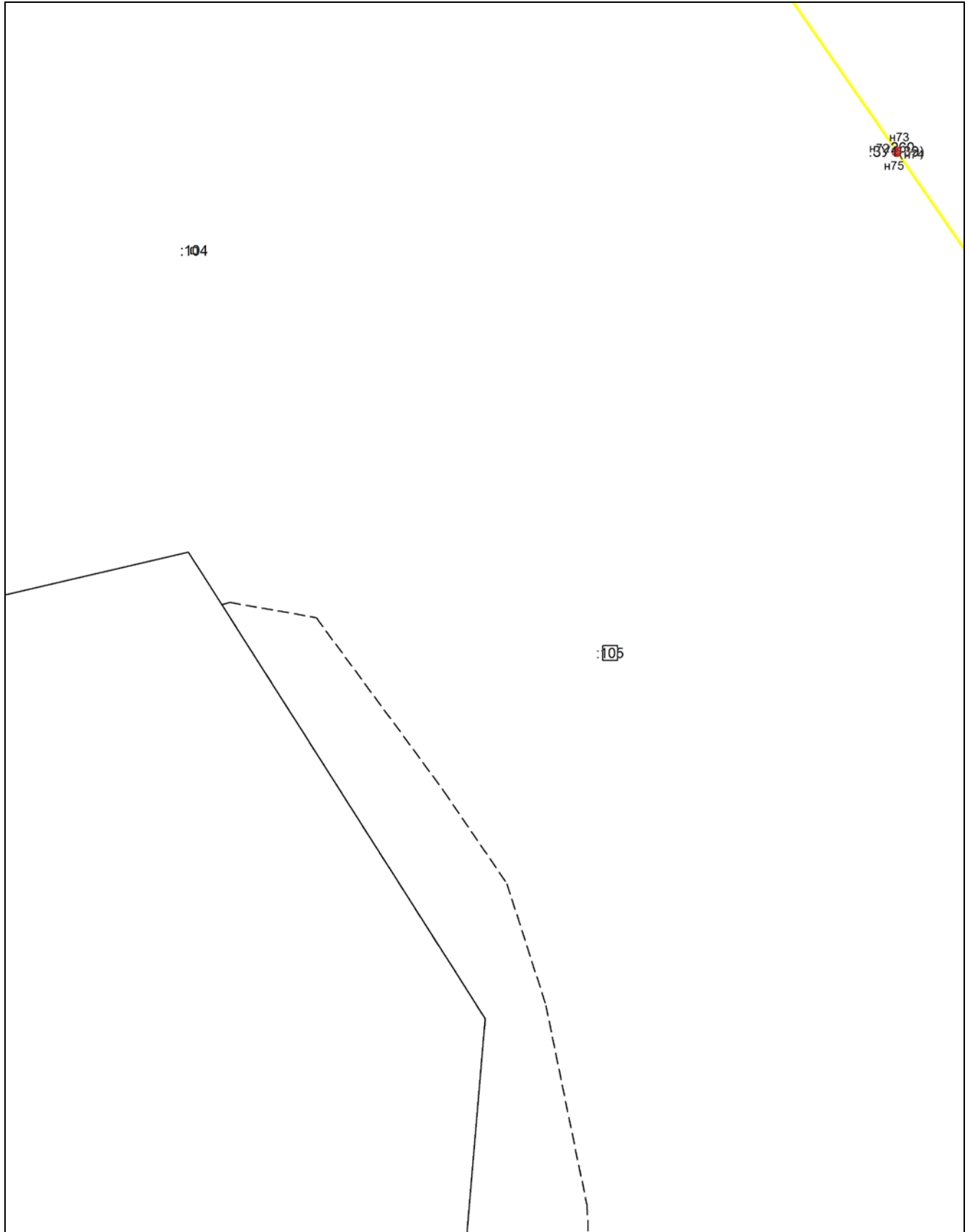


**Масштаб 1:2000**

Условные обозначения приведены на отдельной странице в конце раздела.

**Схема границ публичного сервитута на кадастровом плане территории для размещения  
объекта: ВКЛ-10 кВ Ф-111, 114, 116, 119 от ПС Дубовое  
Местоположение: Еврейская автономная область, Биробиджанский район**

**Выносной лист №6**

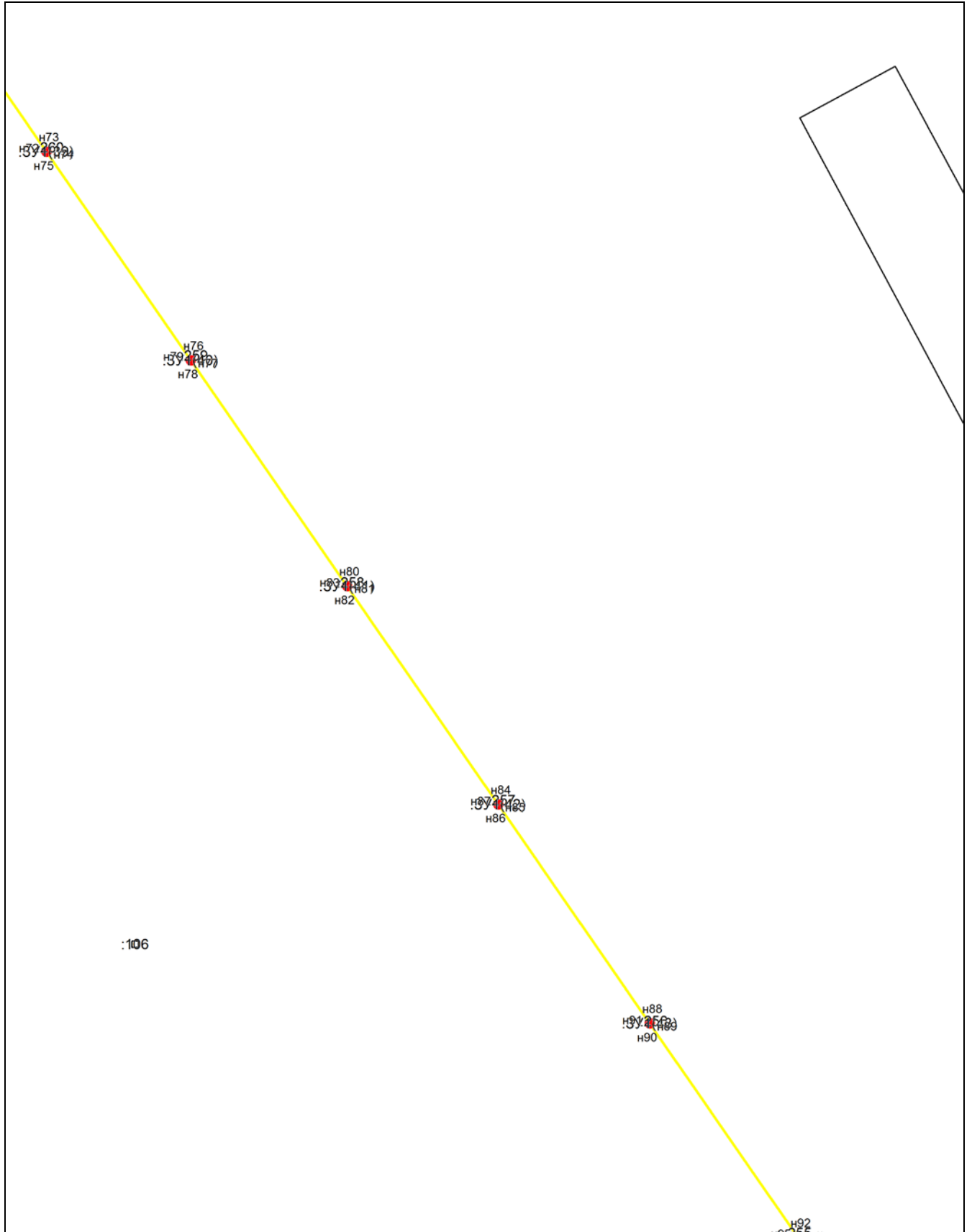


**Масштаб 1:2000**

Условные обозначения приведены на отдельной странице в конце раздела.

**Схема границ публичного сервитута на кадастровом плане территории для размещения  
объекта: ВКЛ-10 кВ Ф-111, 114, 116, 119 от ПС Дубовое  
Местоположение: Еврейская автономная область, Биробиджанский район**

**Выносной лист №7**



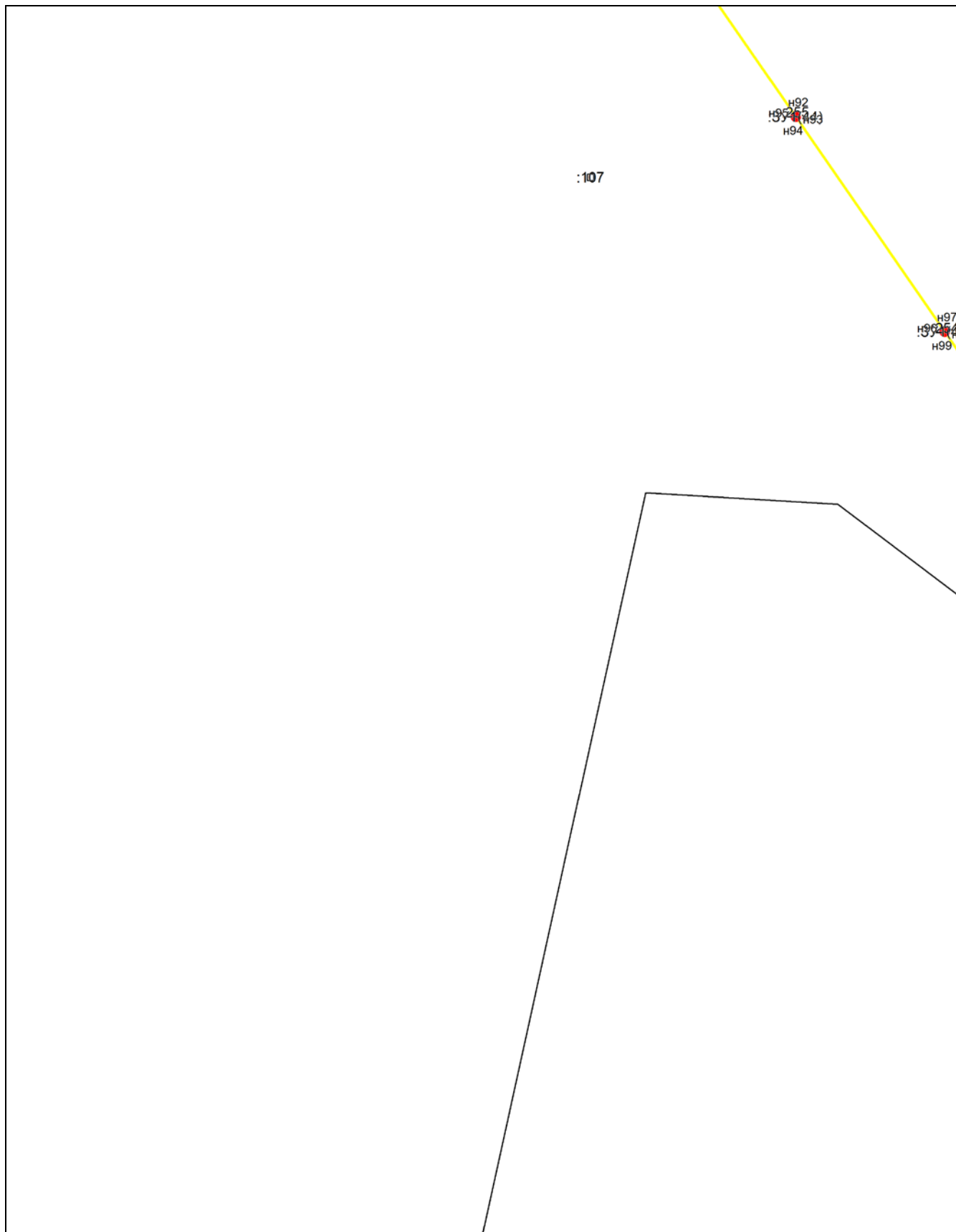
**Масштаб 1:2000**

Условные обозначения приведены на отдельной странице в конце раздела.



**Схема границ публичного сервитута на кадастровом плане территории для размещения  
объекта: ВКЛ-10 кВ Ф-111, 114, 116, 119 от ПС Дубовое  
Местоположение: Еврейская автономная область, Биробиджанский район**

**Выносной лист №8**

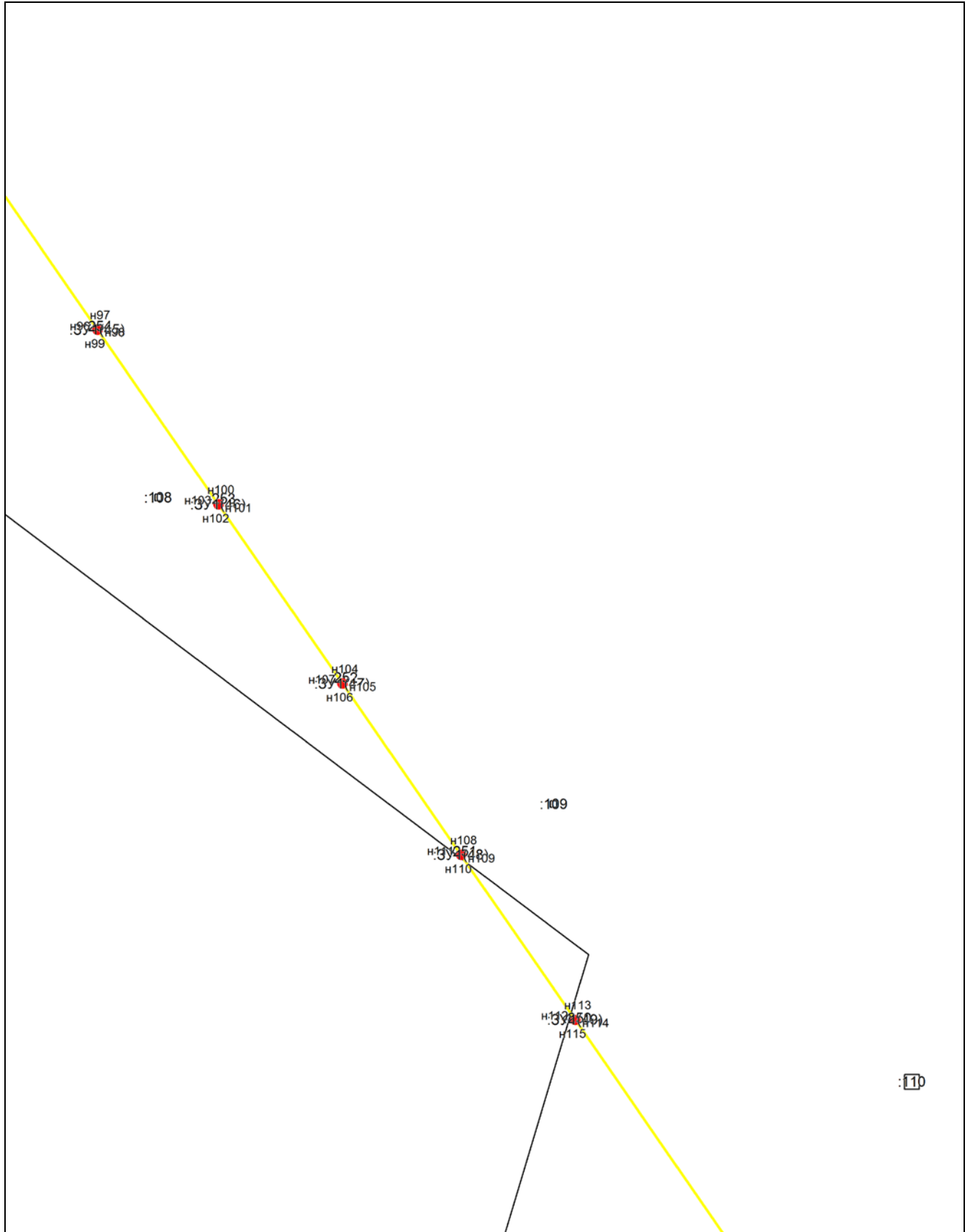


**Масштаб 1:2000**

Условные обозначения приведены на отдельной странице в конце раздела.

**Схема границ публичного сервитута на кадастровом плане территории для размещения  
объекта: ВКЛ-10 кВ Ф-111, 114, 116, 119 от ПС Дубовое  
Местоположение: Еврейская автономная область, Биробиджанский район**

**Выносной лист №9**

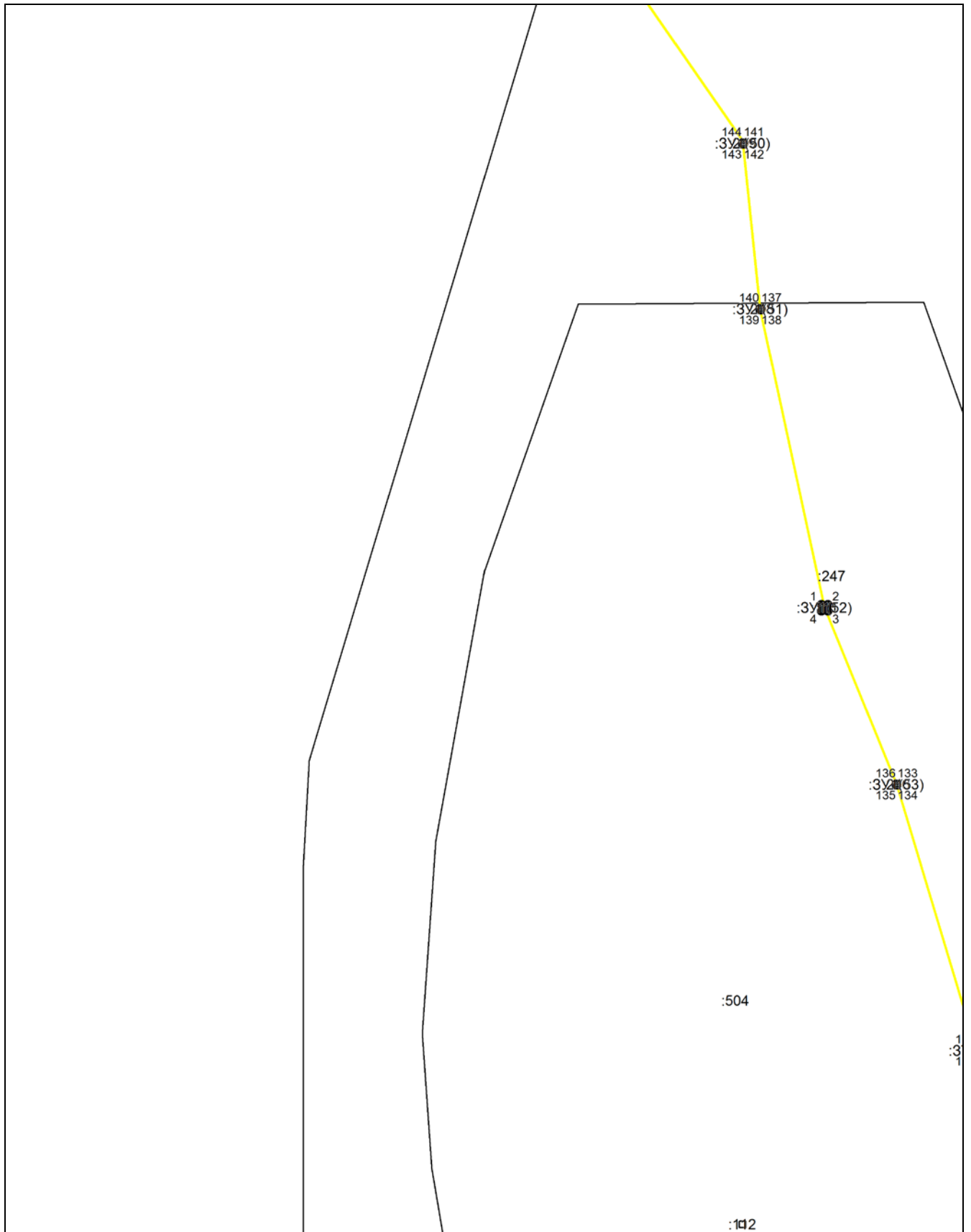


**Масштаб 1:2000**

Условные обозначения приведены на отдельной странице в конце раздела.

**Схема границ публичного сервитута на кадастровом плане территории для размещения  
объекта: ВКЛ-10 кВ Ф-111, 114, 116, 119 от ПС Дубовое  
Местоположение: Еврейская автономная область, Биробиджанский район**

**Выносной лист №10**

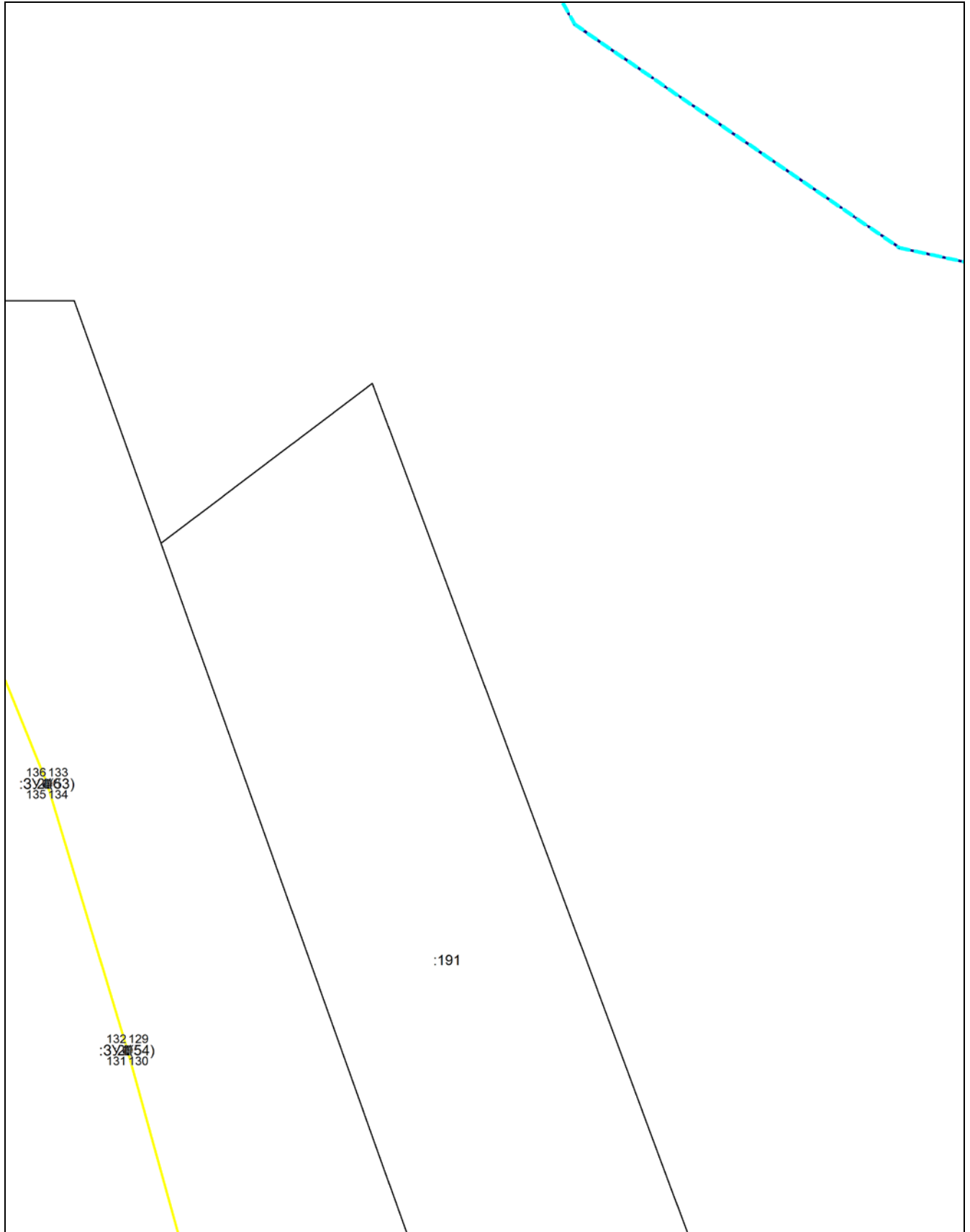


**Масштаб 1:2000**

Условные обозначения приведены на отдельной странице в конце раздела.

**Схема границ публичного сервитута на кадастровом плане территории для размещения  
объекта: ВКЛ-10 кВ Ф-111, 114, 116, 119 от ПС Дубовое  
Местоположение: Еврейская автономная область, Биробиджанский район**

**Выносной лист №11**

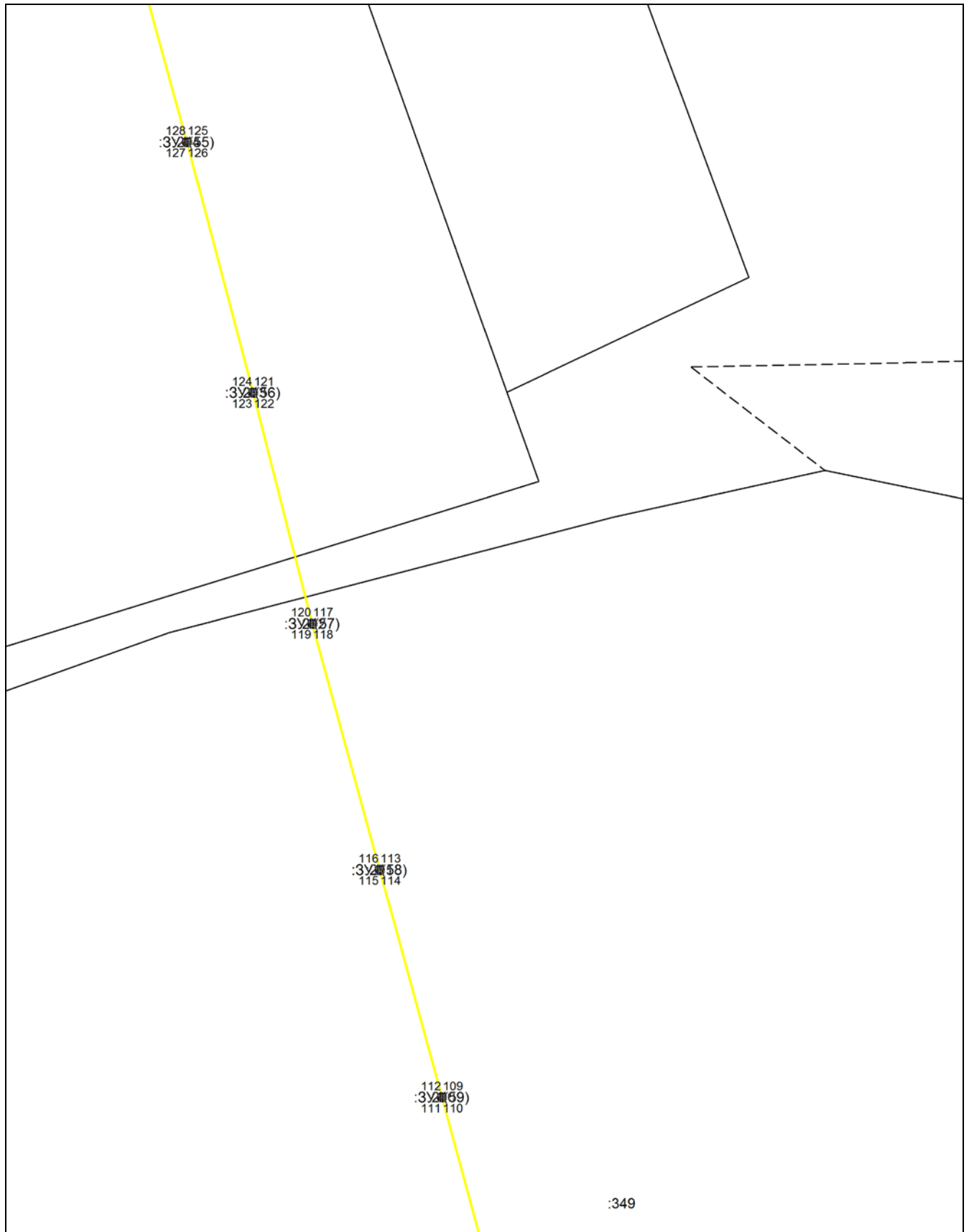


**Масштаб 1:2000**

Условные обозначения приведены на отдельной странице в конце раздела.

**Схема границ публичного сервитута на кадастровом плане территории для размещения  
объекта: ВКЛ-10 кВ Ф-111, 114, 116, 119 от ПС Дубовое  
Местоположение: Еврейская автономная область, Биробиджанский район**

**Выносной лист №12**

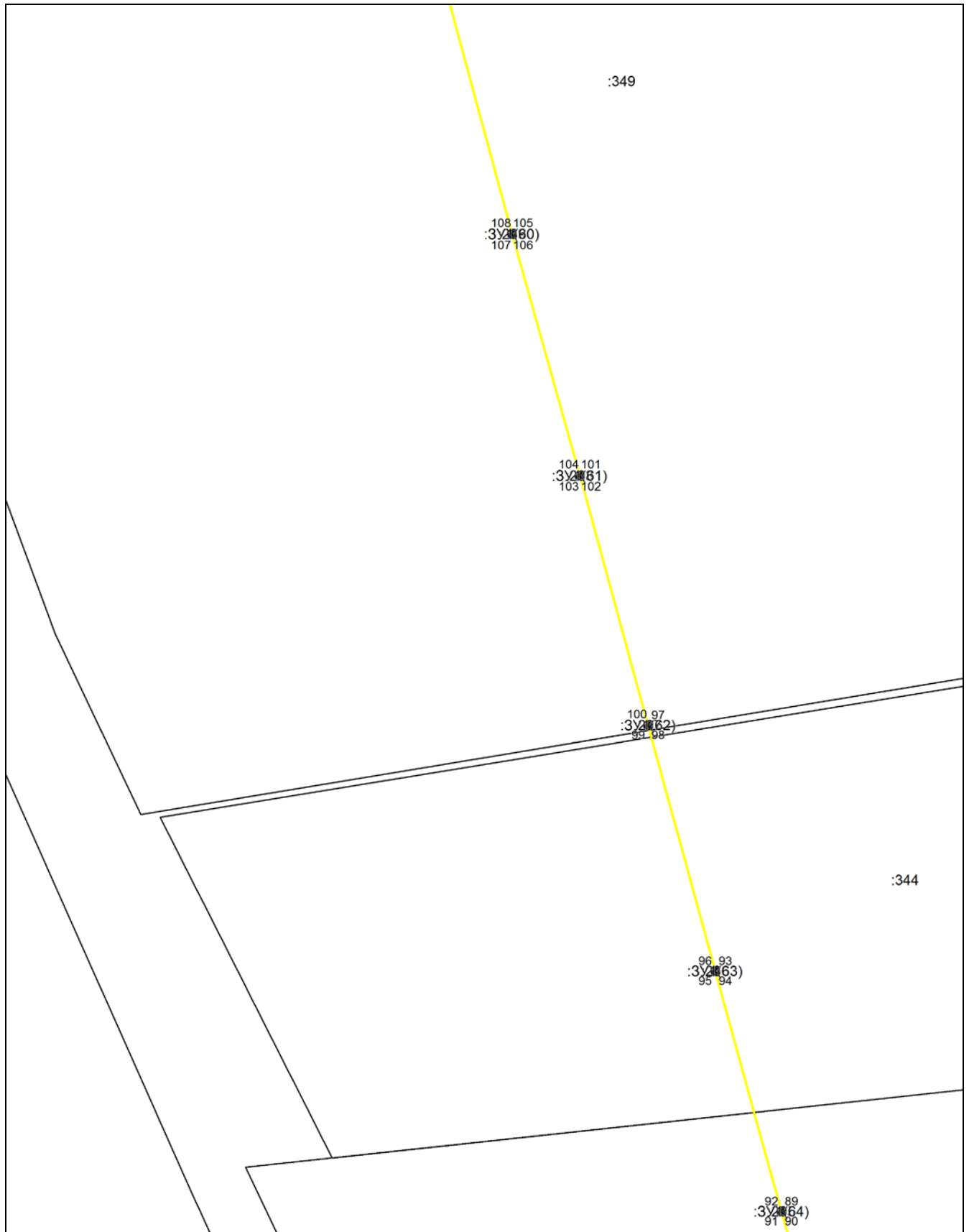


**Масштаб 1:2000**

Условные обозначения приведены на отдельной странице в конце раздела.

**Схема границ публичного сервитута на кадастровом плане территории для размещения  
объекта: ВКЛ-10 кВ Ф-111, 114, 116, 119 от ПС Дубовое  
Местоположение: Еврейская автономная область, Биробиджанский район**

**Выносной лист №13**

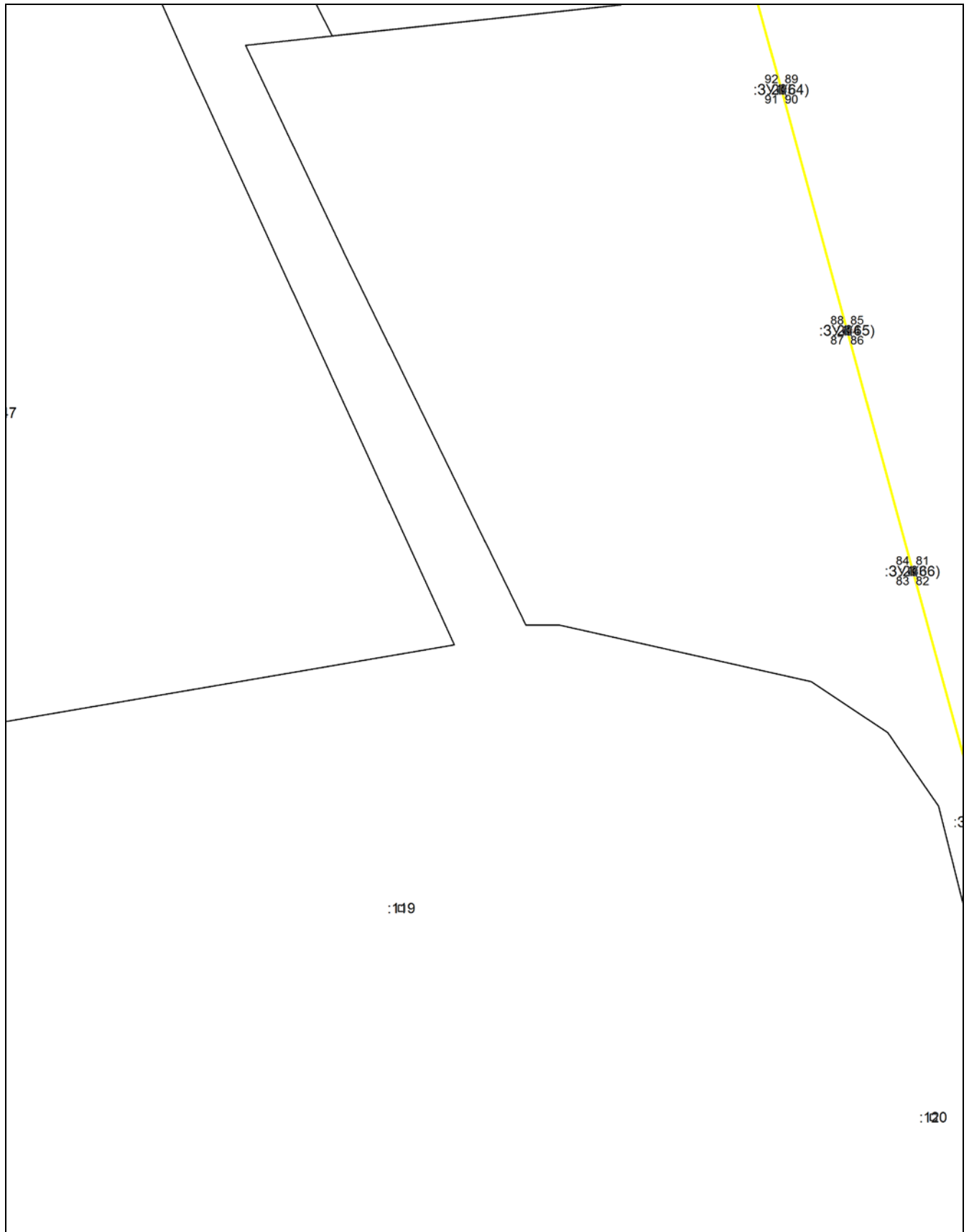


**Масштаб 1:2000**

Условные обозначения приведены на отдельной странице в конце раздела.

**Схема границ публичного сервитута на кадастровом плане территории для размещения  
объекта: ВКЛ-10 кВ Ф-111, 114, 116, 119 от ПС Дубовое  
Местоположение: Еврейская автономная область, Биробиджанский район**

**Выносной лист №14**

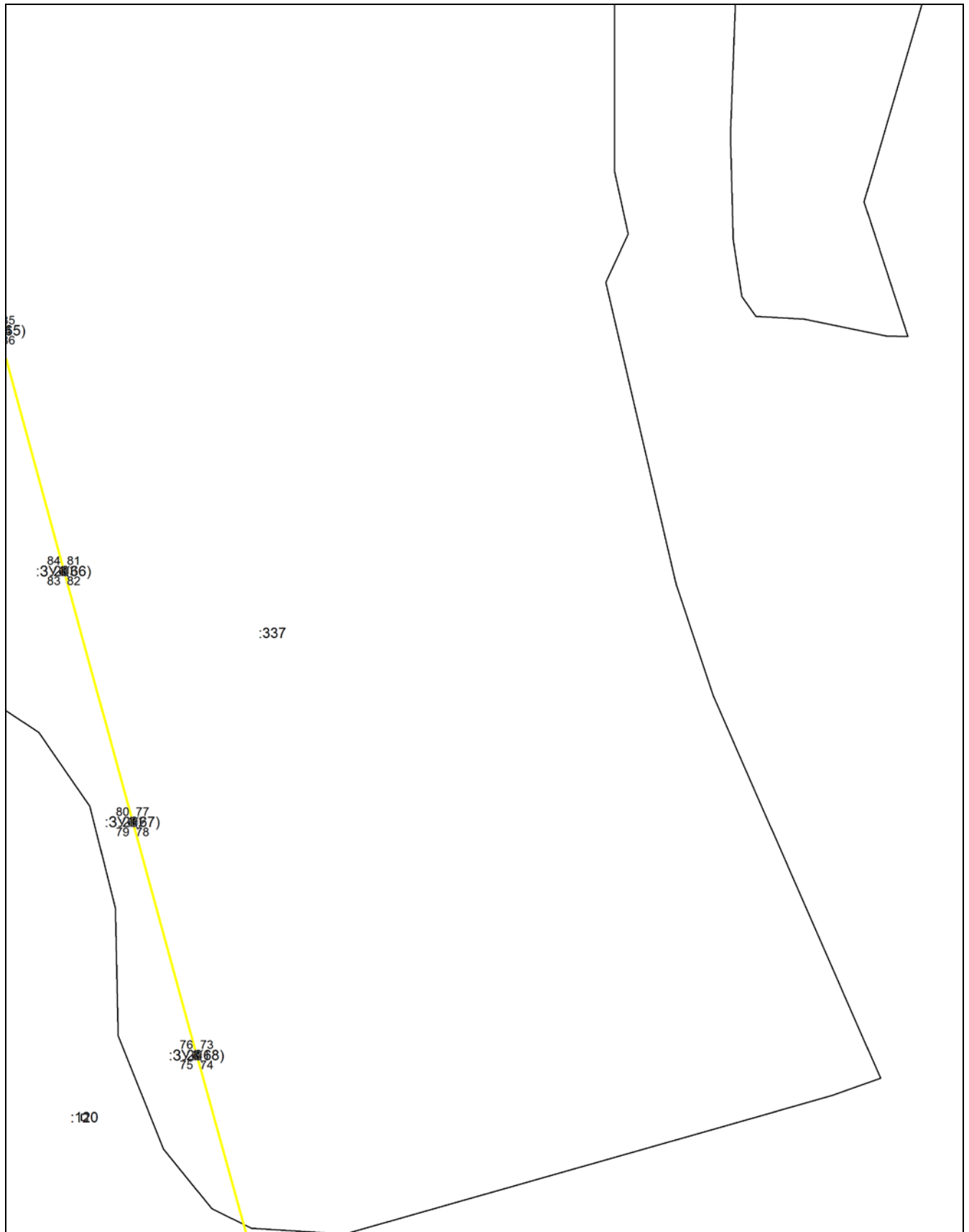


**Масштаб 1:2000**

Условные обозначения приведены на отдельной странице в конце раздела.

**Схема границ публичного сервитута на кадастровом плане территории для размещения  
объекта: ВКЛ-10 кВ Ф-111, 114, 116, 119 от ПС Дубовое  
Местоположение: Еврейская автономная область, Биробиджанский район**

**Выносной лист №15**



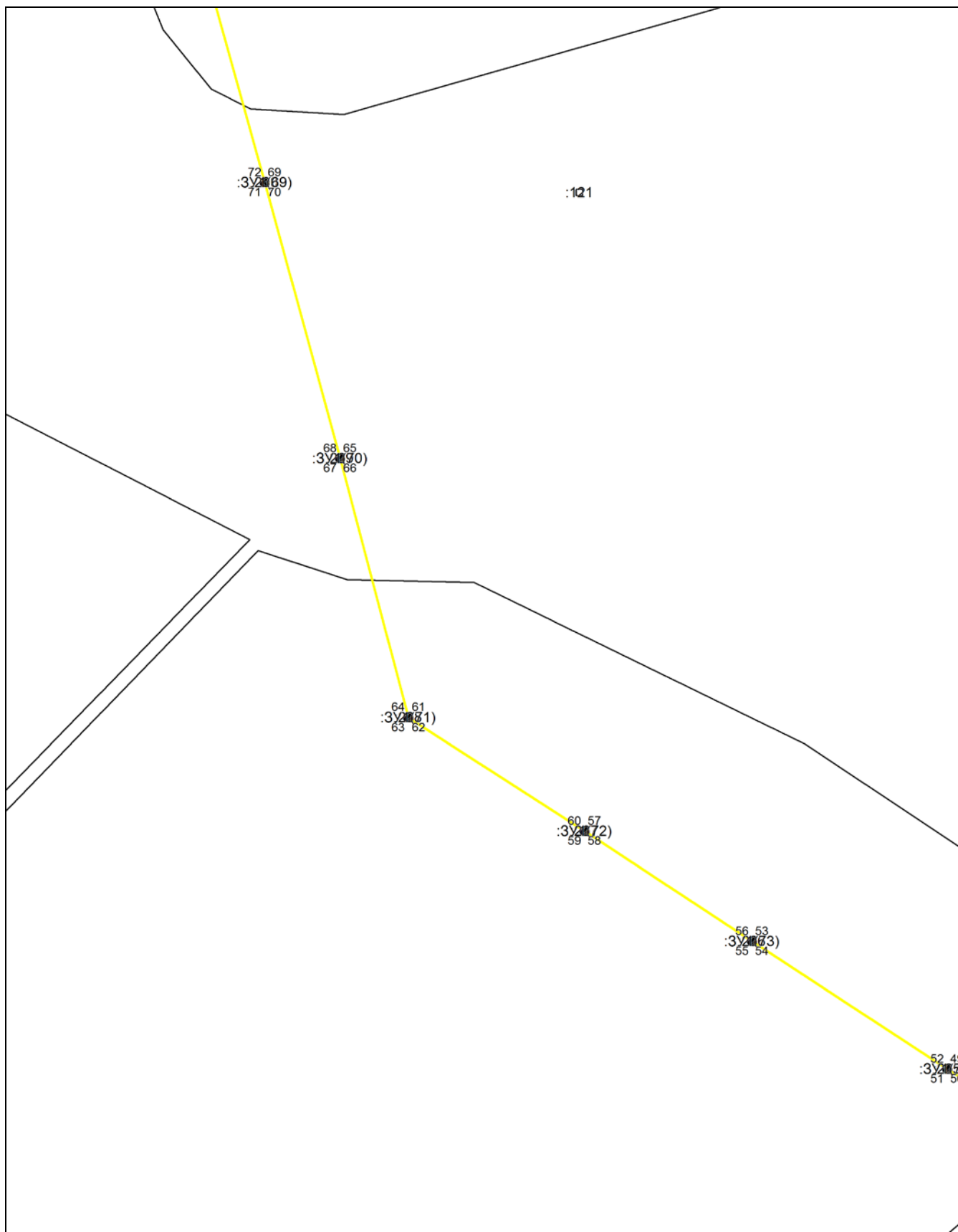
**Масштаб 1:2000**

Условные обозначения приведены на отдельной странице в конце раздела.



**Схема границ публичного сервитута на кадастровом плане территории для размещения  
объекта: ВКЛ-10 кВ Ф-111, 114, 116, 119 от ПС Дубовое  
Местоположение: Еврейская автономная область, Биробиджанский район**

**Выносной лист №16**

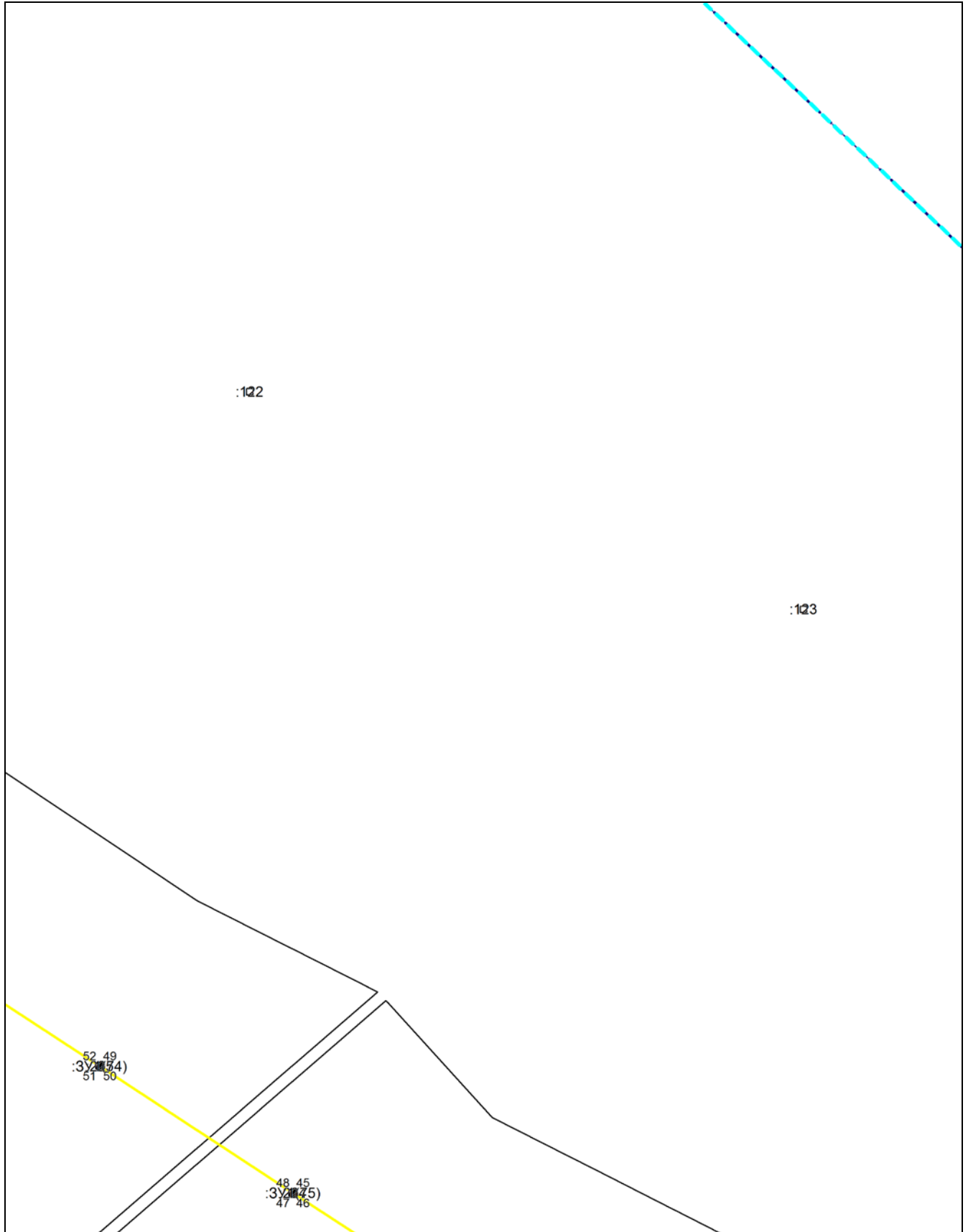


**Масштаб 1:2000**

Условные обозначения приведены на отдельной странице в конце раздела.

**Схема границ публичного сервитута на кадастровом плане территории для размещения  
объекта: ВКЛ-10 кВ Ф-111, 114, 116, 119 от ПС Дубовое  
Местоположение: Еврейская автономная область, Биробиджанский район**

Выносной лист №17

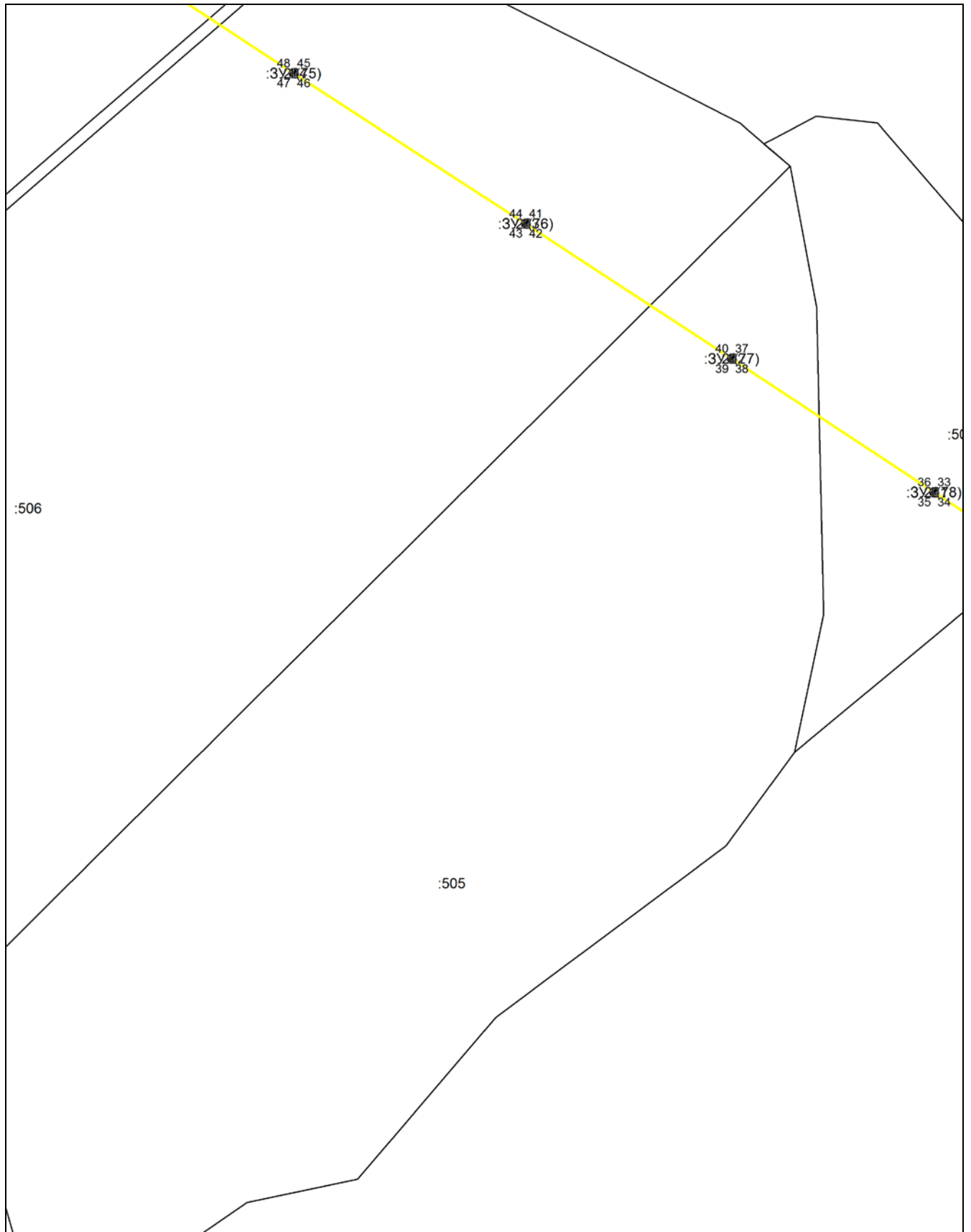


Масштаб 1:2000

Условные обозначения приведены на отдельной странице в конце раздела.

**Схема границ публичного сервитута на кадастровом плане территории для размещения  
объекта: ВКЛ-10 кВ Ф-111, 114, 116, 119 от ПС Дубовое  
Местоположение: Еврейская автономная область, Биробиджанский район**

**Выносной лист №18**

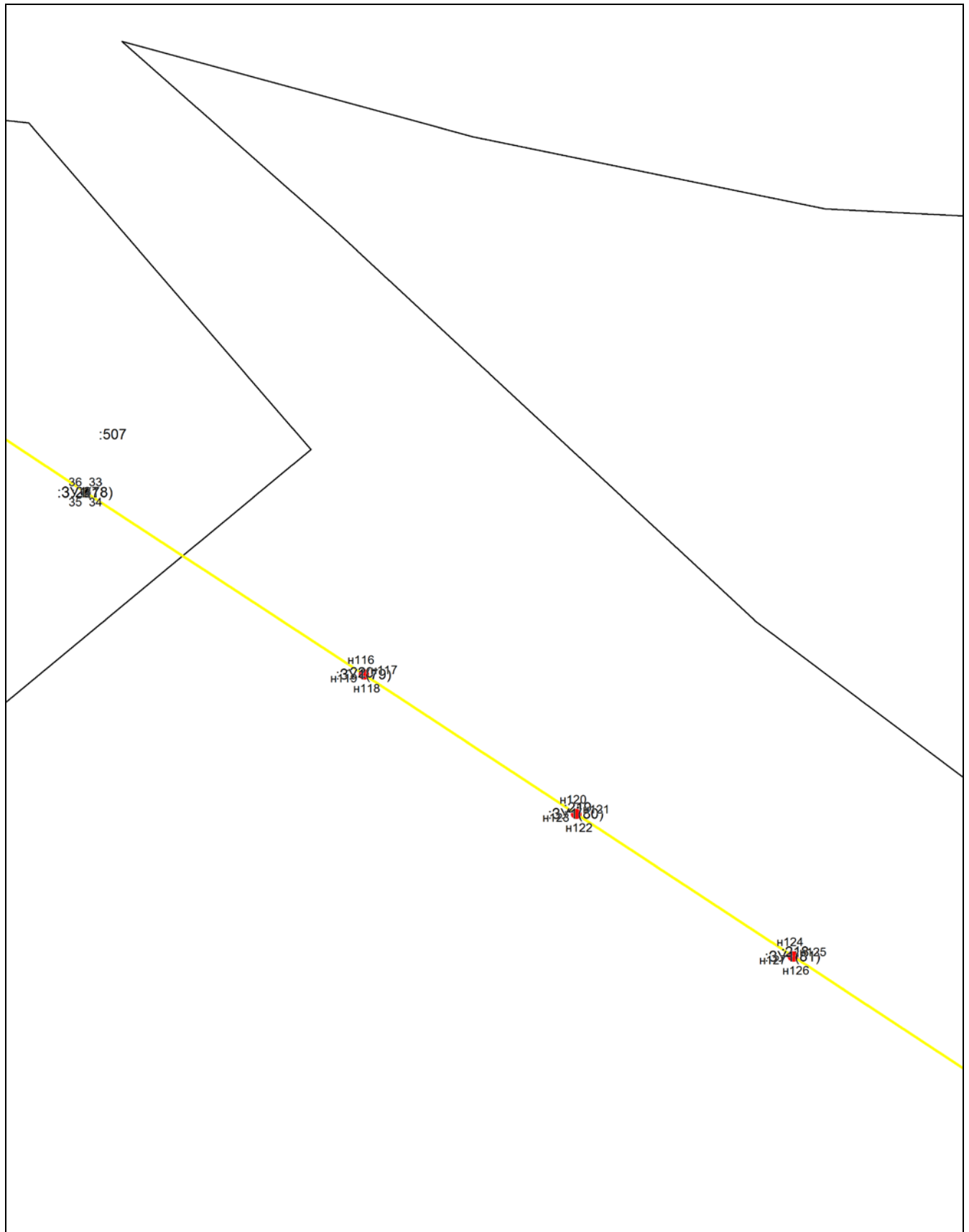


**Масштаб 1:2000**

Условные обозначения приведены на отдельной странице в конце раздела.

**Схема границ публичного сервитута на кадастровом плане территории для размещения  
объекта: ВКЛ-10 кВ Ф-111, 114, 116, 119 от ПС Дубовое  
Местоположение: Еврейская автономная область, Биробиджанский район**

**Выносной лист №19**

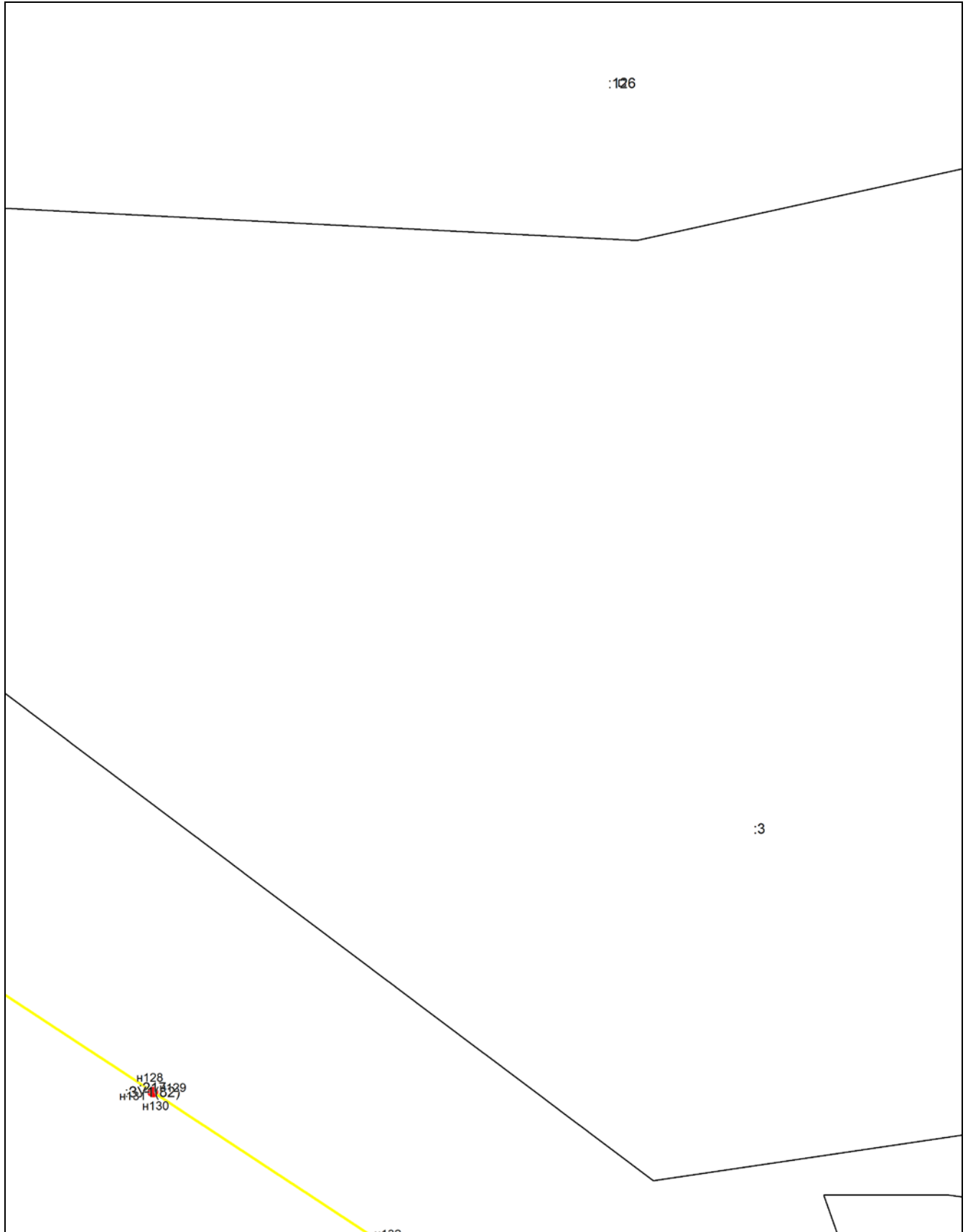


**Масштаб 1:2000**

Условные обозначения приведены на отдельной странице в конце раздела.

**Схема границ публичного сервитута на кадастровом плане территории для размещения  
объекта: ВКЛ-10 кВ Ф-111, 114, 116, 119 от ПС Дубовое  
Местоположение: Еврейская автономная область, Биробиджанский район**

Выносной лист №20

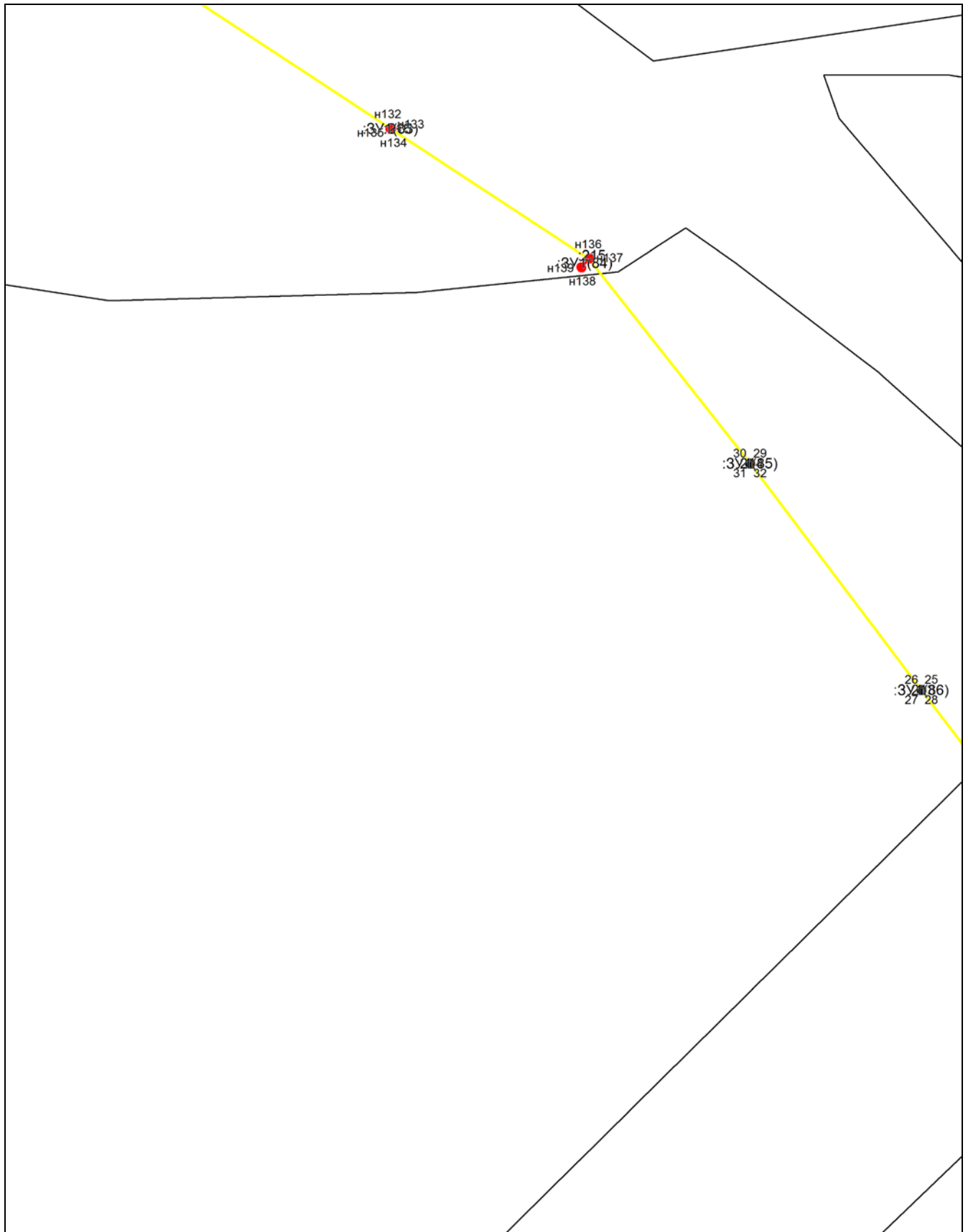


Масштаб 1:2000

Условные обозначения приведены на отдельной странице в конце раздела.

**Схема границ публичного сервитута на кадастровом плане территории для размещения  
объекта: ВКЛ-10 кВ Ф-111, 114, 116, 119 от ПС Дубовое  
Местоположение: Еврейская автономная область, Биробиджанский район**

**Выносной лист №21**

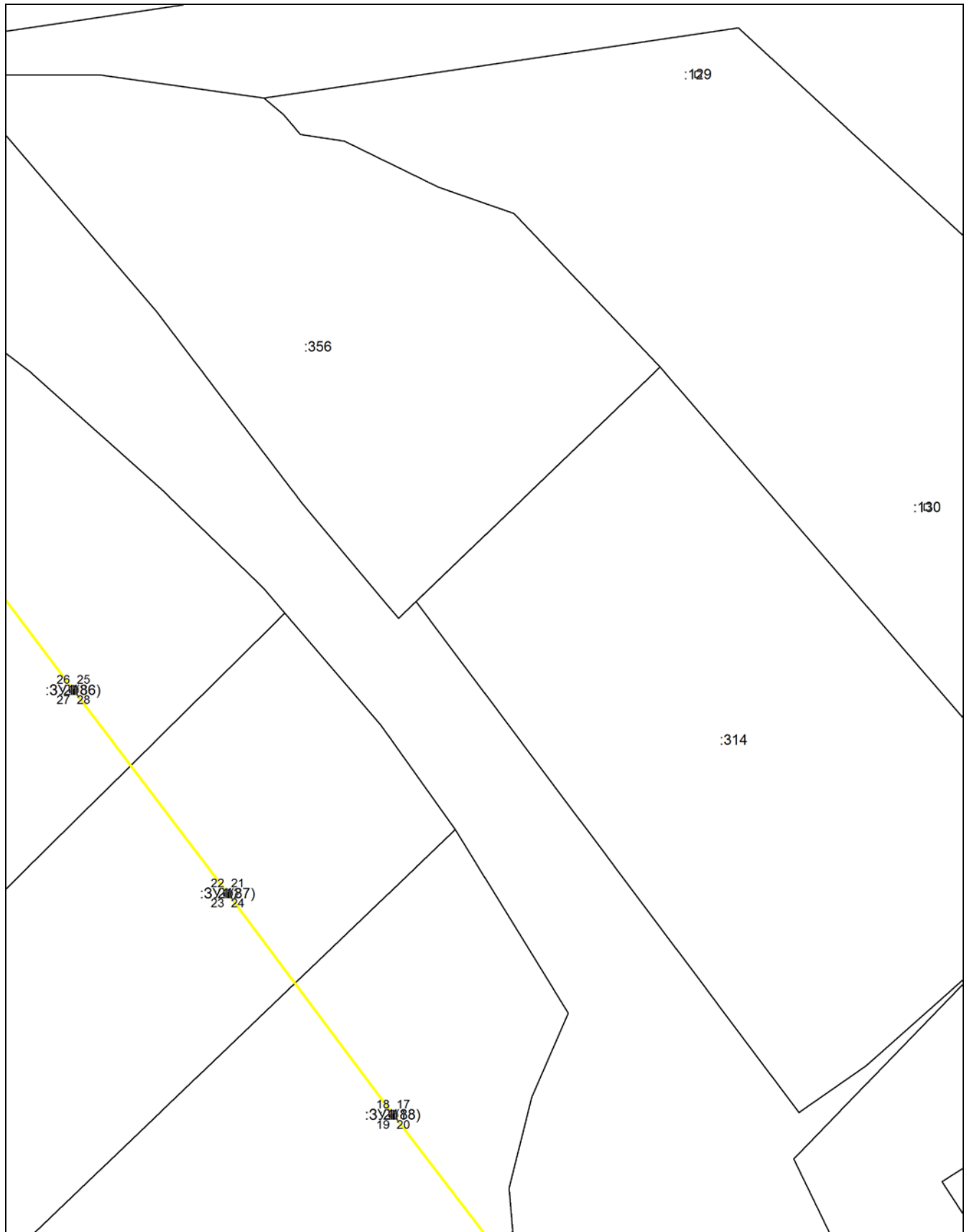


**Масштаб 1:2000**

Условные обозначения приведены на отдельной странице в конце раздела.

**Схема границ публичного сервитута на кадастровом плане территории для размещения  
объекта: ВКЛ-10 кВ Ф-111, 114, 116, 119 от ПС Дубовое  
Местоположение: Еврейская автономная область, Биробиджанский район**

**Выносной лист №22**

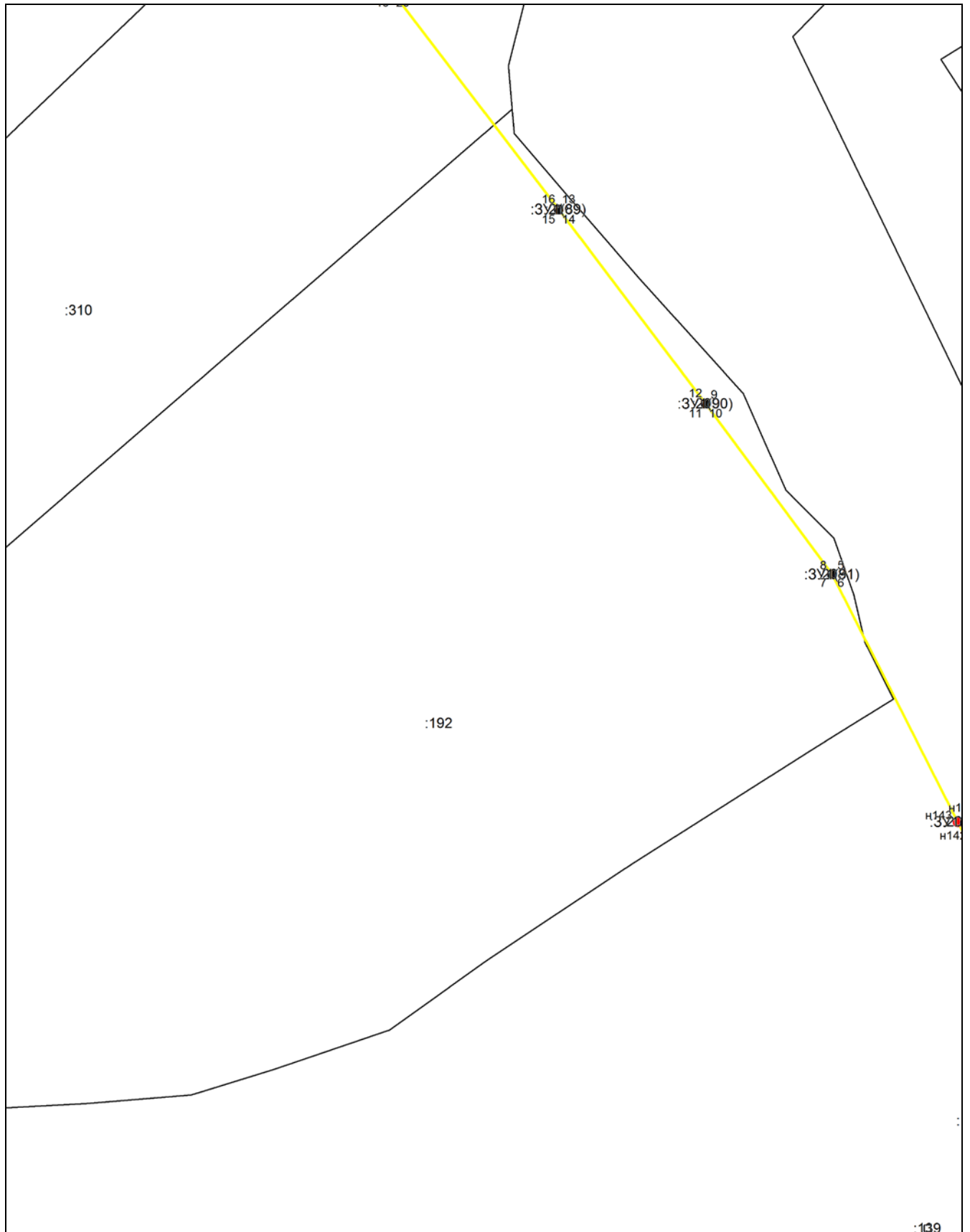


**Масштаб 1:2000**

Условные обозначения приведены на отдельной странице в конце раздела.

**Схема границ публичного сервитута на кадастровом плане территории для размещения  
объекта: ВКЛ-10 кВ Ф-111, 114, 116, 119 от ПС Дубовое  
Местоположение: Еврейская автономная область, Биробиджанский район**

**Выносной лист №23**



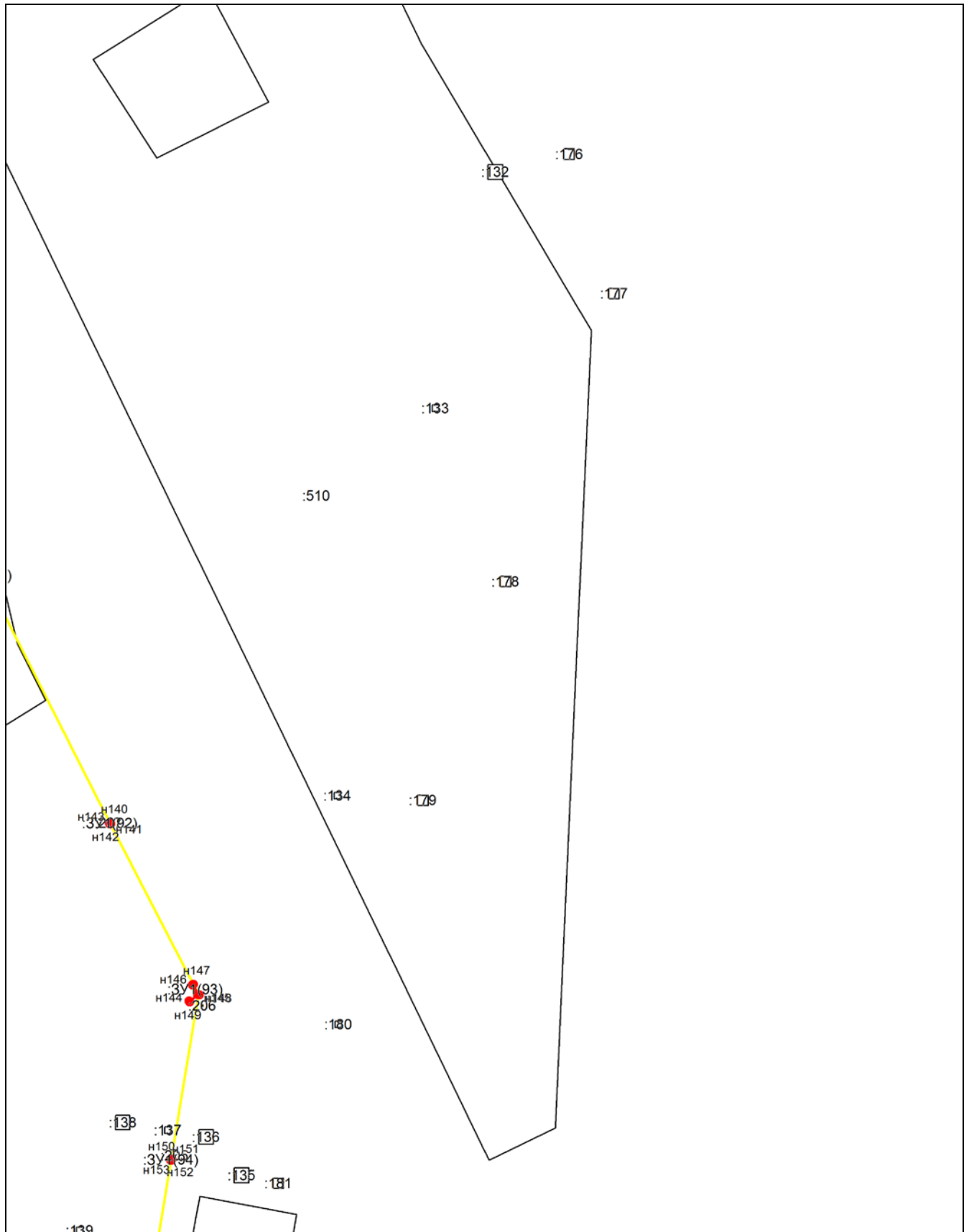
**Масштаб 1:2000**

Условные обозначения приведены на отдельной странице в конце раздела.



**Схема границ публичного сервитута на кадастровом плане территории для размещения  
объекта: ВКЛ-10 кВ Ф-111, 114, 116, 119 от ПС Дубовое  
Местоположение: Еврейская автономная область, Биробиджанский район**

Выносной лист №24

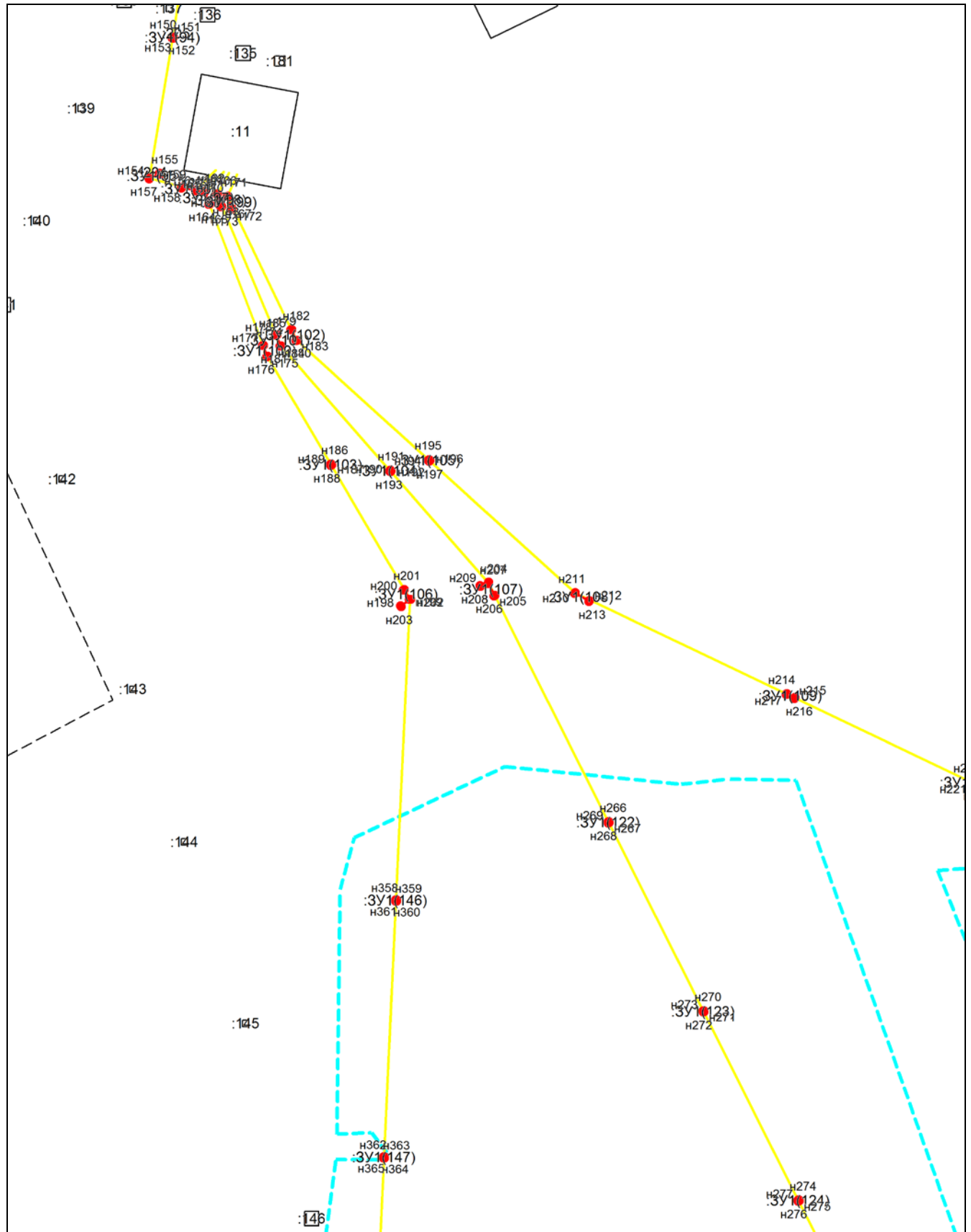


Масштаб 1:2000

Условные обозначения приведены на отдельной странице в конце раздела.

**Схема границ публичного сервитута на кадастровом плане территории для размещения  
объекта: ВКЛ-10 кВ Ф-111, 114, 116, 119 от ПС Дубовое  
Местоположение: Еврейская автономная область, Биробиджанский район**

**Выносной лист №25**

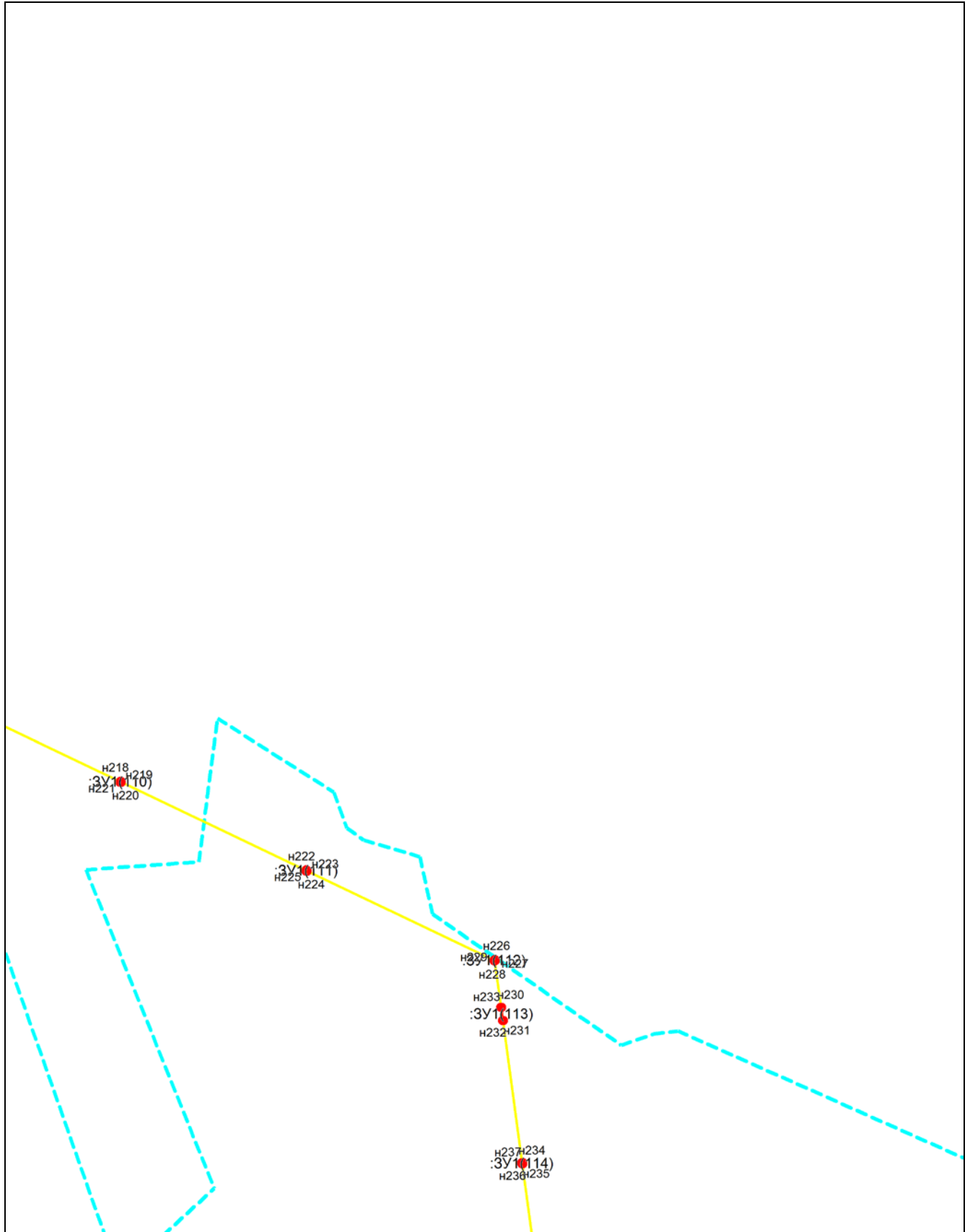


**Масштаб 1:2000**

Условные обозначения приведены на отдельной странице в конце раздела.

**Схема границ публичного сервитута на кадастровом плане территории для размещения  
объекта: ВКЛ-10 кВ Ф-111, 114, 116, 119 от ПС Дубовое  
Местоположение: Еврейская автономная область, Биробиджанский район**

**Выносной лист №26**

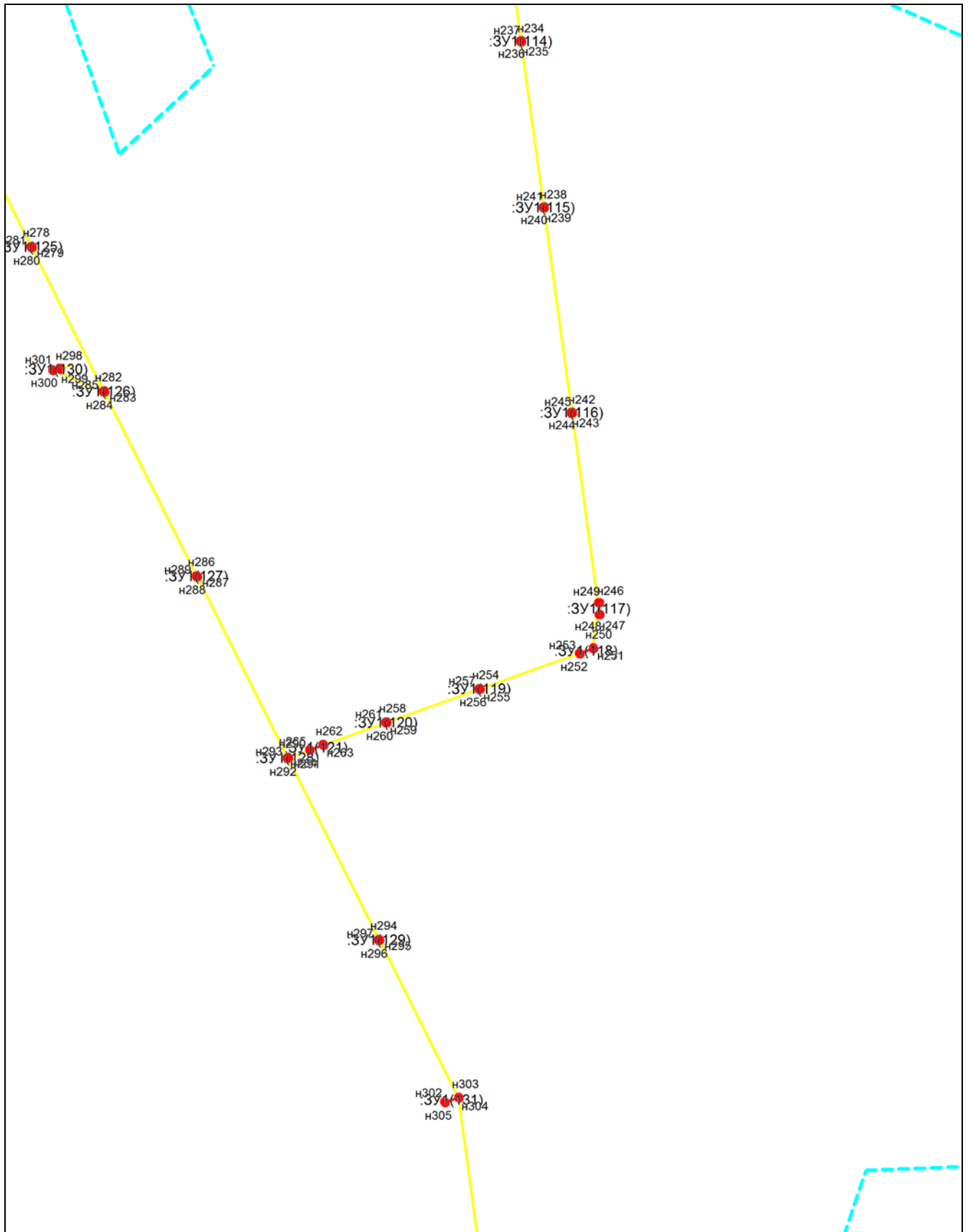


**Масштаб 1:2000**

Условные обозначения приведены на отдельной странице в конце раздела.

**Схема границ публичного сервитута на кадастровом плане территории для размещения  
объекта: ВКЛ-10 кВ Ф-111, 114, 116, 119 от ПС Дубовое  
Местоположение: Еврейская автономная область, Биробиджанский район**

**Выносной лист №27**

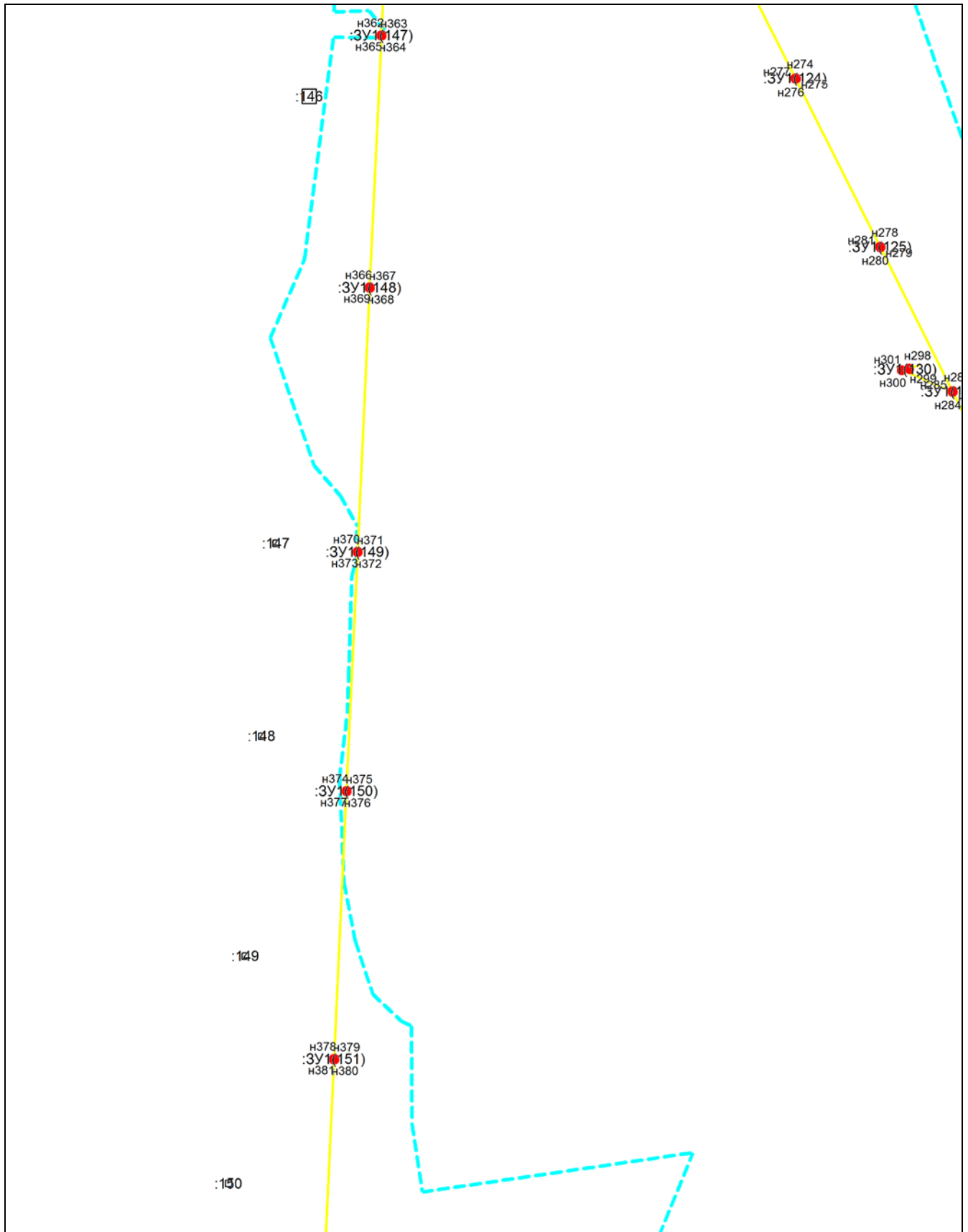


**Масштаб 1:2000**

Условные обозначения приведены на отдельной странице в конце раздела.

**Схема границ публичного сервитута на кадастровом плане территории для размещения  
объекта: ВКЛ-10 кВ Ф-111, 114, 116, 119 от ПС Дубовое  
Местоположение: Еврейская автономная область, Биробиджанский район**

**Выносной лист №28**

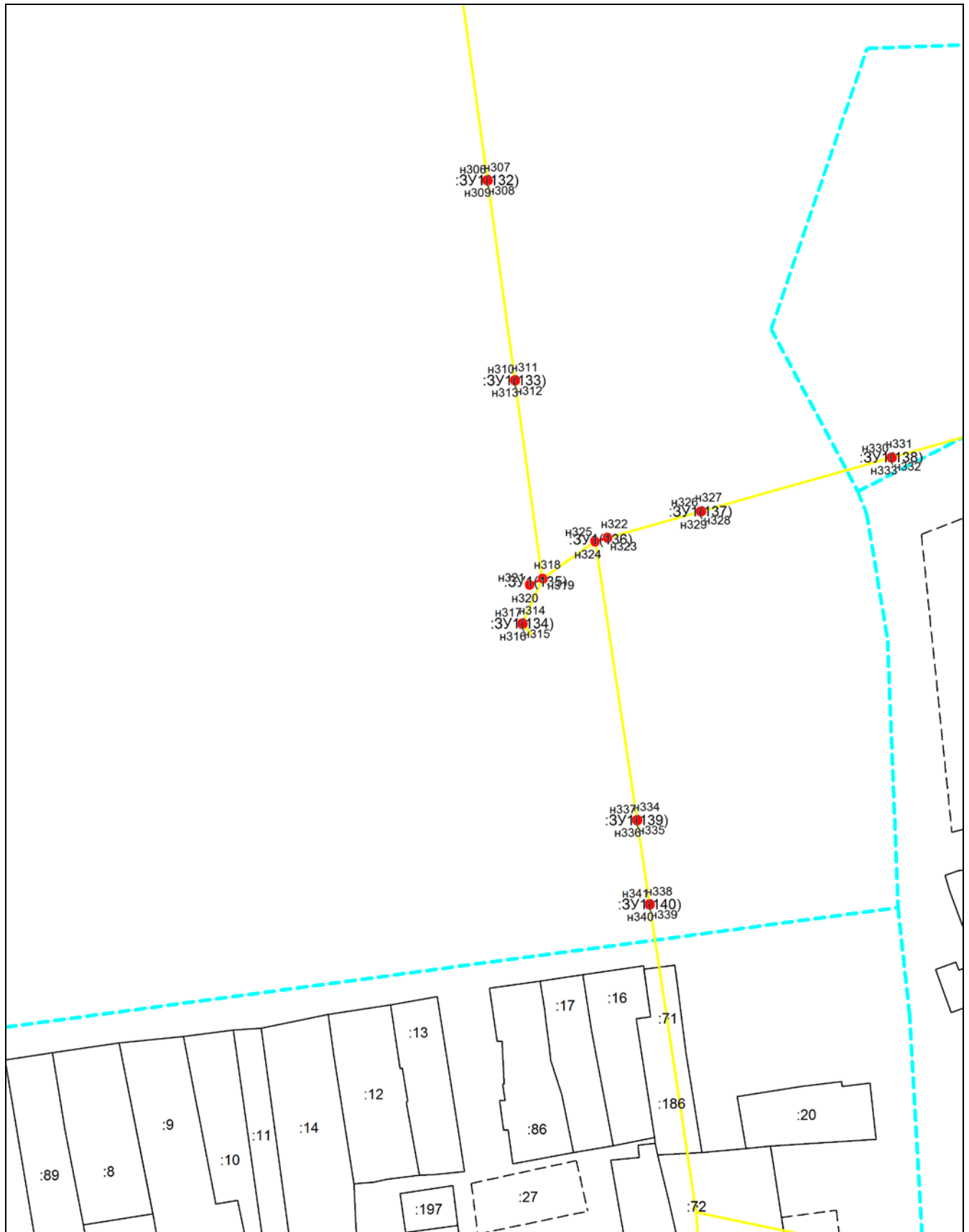


**Масштаб 1:2000**

Условные обозначения приведены на отдельной странице в конце раздела.

**Схема границ публичного сервитута на кадастровом плане территории для размещения  
объекта: ВКЛ-10 кВ Ф-111, 114, 116, 119 от ПС Дубовое  
Местоположение: Еврейская автономная область, Биробиджанский район**

**Выносной лист №29**

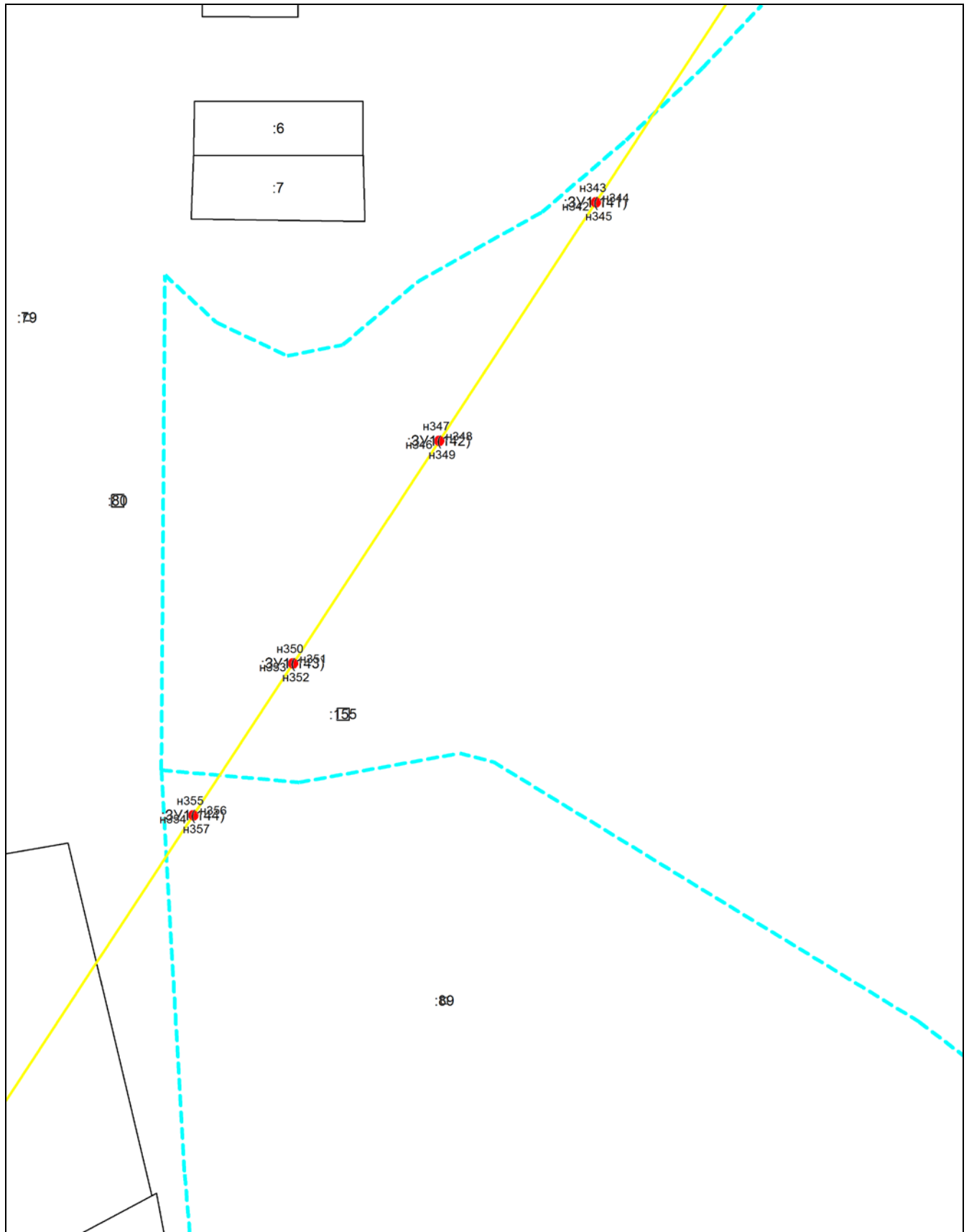


**Масштаб 1:2000**

Условные обозначения приведены на отдельной странице в конце раздела.

**Схема границ публичного сервитута на кадастровом плане территории для размещения  
объекта: ВКЛ-10 кВ Ф-111, 114, 116, 119 от ПС Дубовое  
Местоположение: Еврейская автономная область, Биробиджанский район**

Выносной лист №30

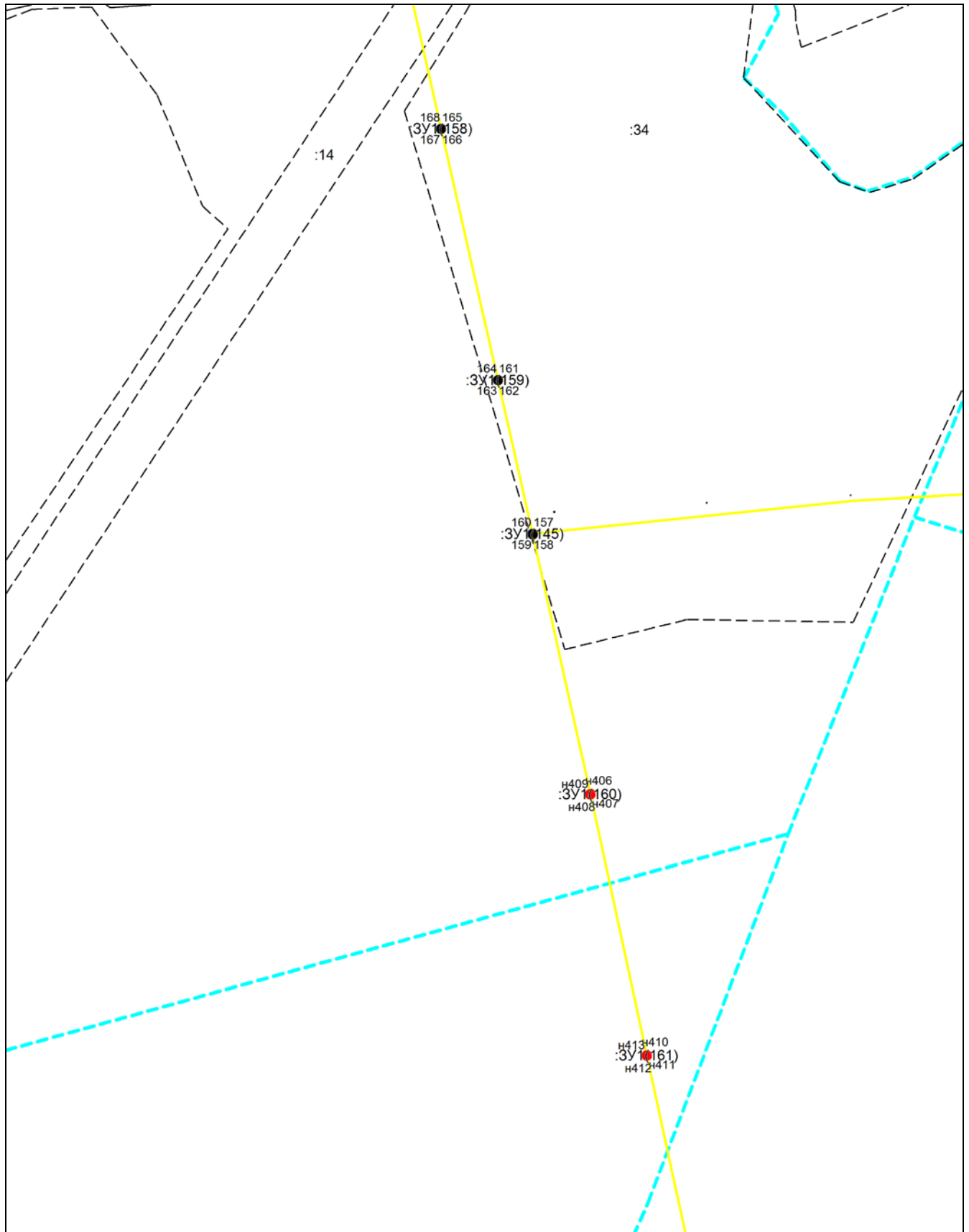


Масштаб 1:2000

Условные обозначения приведены на отдельной странице в конце раздела.

**Схема границ публичного сервитута на кадастровом плане территории для размещения  
объекта: ВКЛ-10 кВ Ф-111, 114, 116, 119 от ПС Дубовое  
Местоположение: Еврейская автономная область, Биробиджанский район**

**Выносной лист №31**



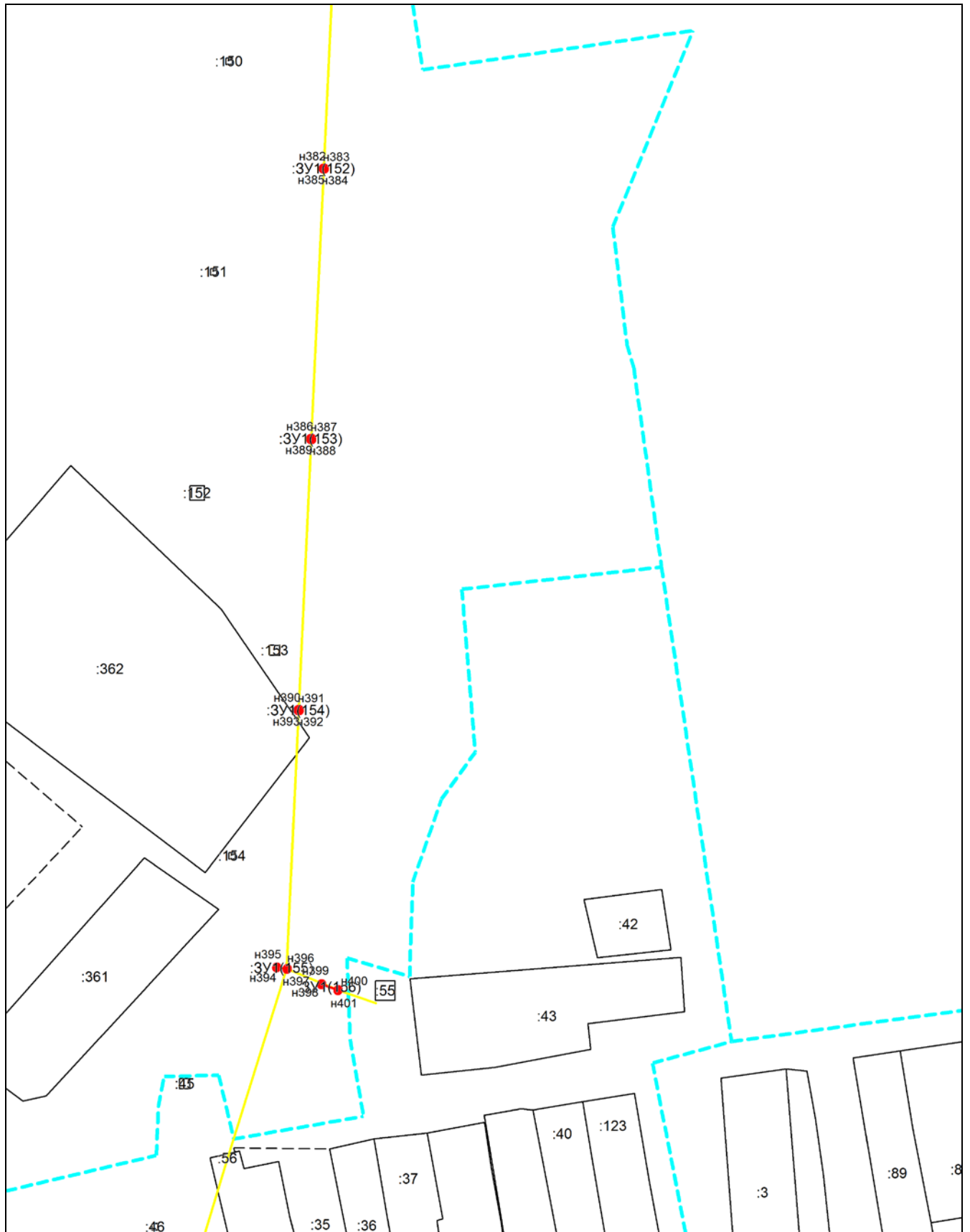
**Масштаб 1:2000**

Условные обозначения приведены на отдельной странице в конце раздела.



**Схема границ публичного сервитута на кадастровом плане территории для размещения  
объекта: ВКЛ-10 кВ Ф-111, 114, 116, 119 от ПС Дубовое  
Местоположение: Еврейская автономная область, Биробиджанский район**

**Выносной лист №32**

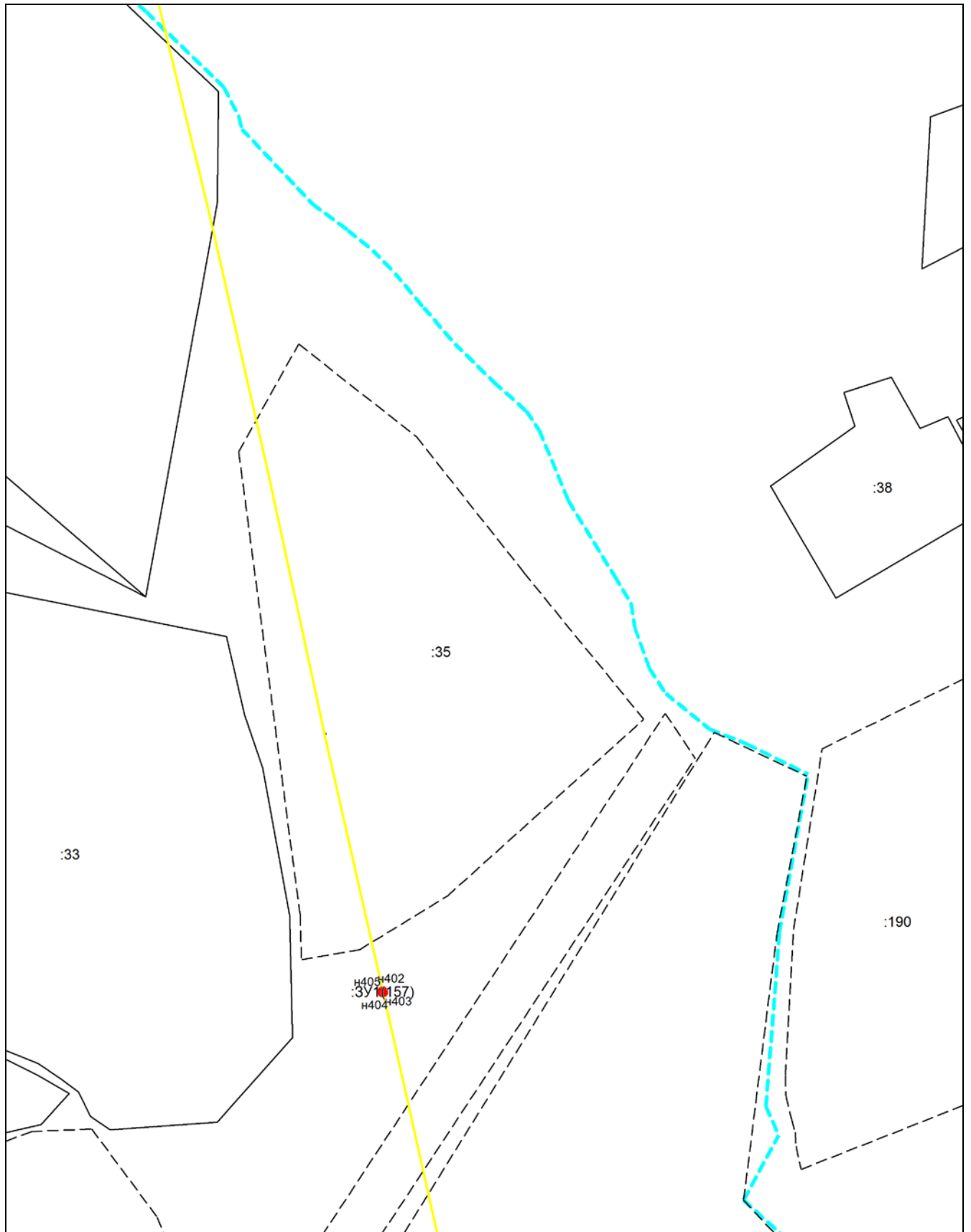


**Масштаб 1:2000**

Условные обозначения приведены на отдельной странице в конце раздела.

**Схема границ публичного сервитута на кадастровом плане территории для размещения  
объекта: ВКЛ-10 кВ Ф-111, 114, 116, 119 от ПС Дубовое  
Местоположение: Еврейская автономная область, Биробиджанский район**

**Выносной лист №33**

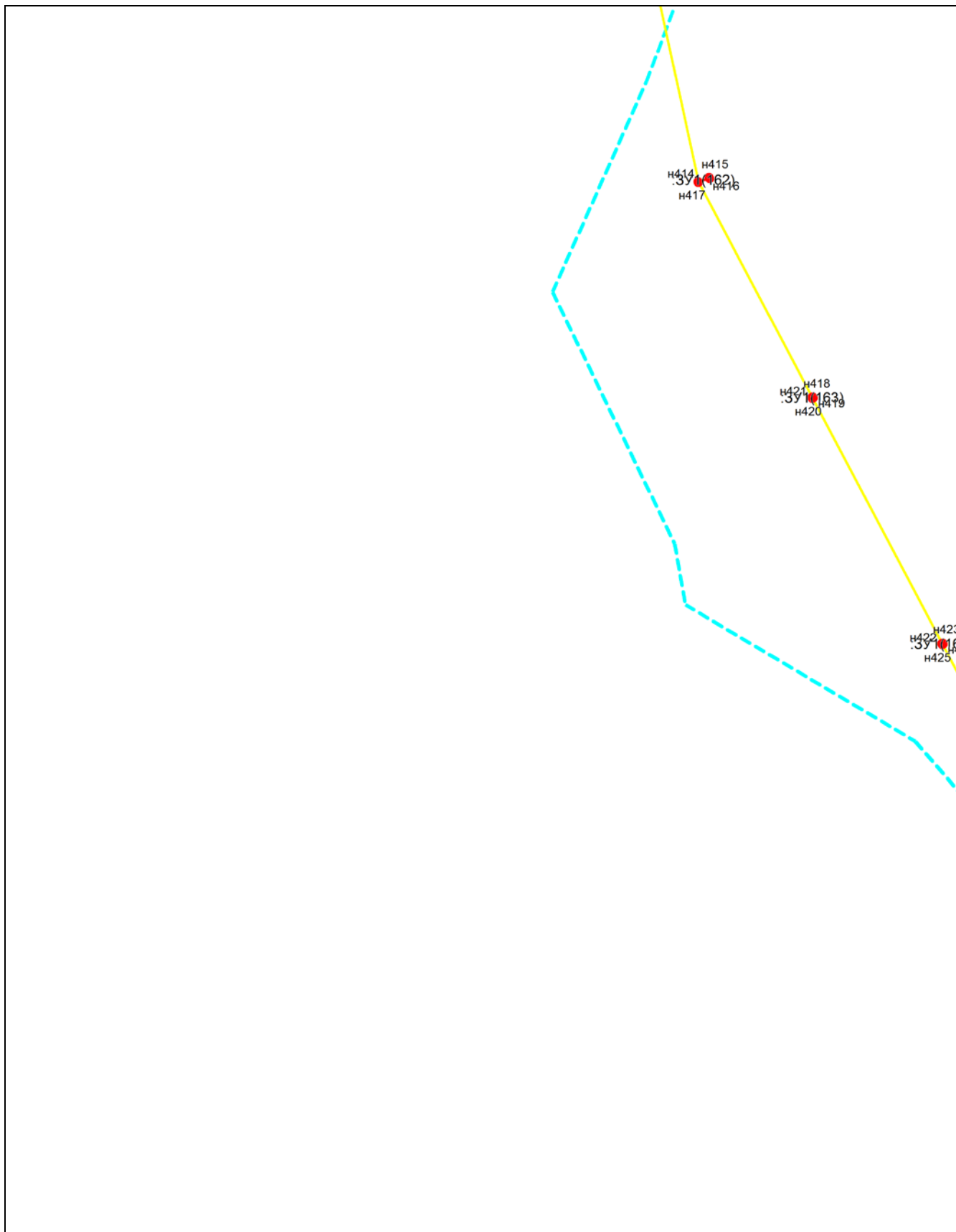


**Масштаб 1:2000**

Условные обозначения приведены на отдельной странице в конце раздела.

**Схема границ публичного сервитута на кадастровом плане территории для размещения  
объекта: ВКЛ-10 кВ Ф-111, 114, 116, 119 от ПС Дубовое  
Местоположение: Еврейская автономная область, Биробиджанский район**

**Выносной лист №34**

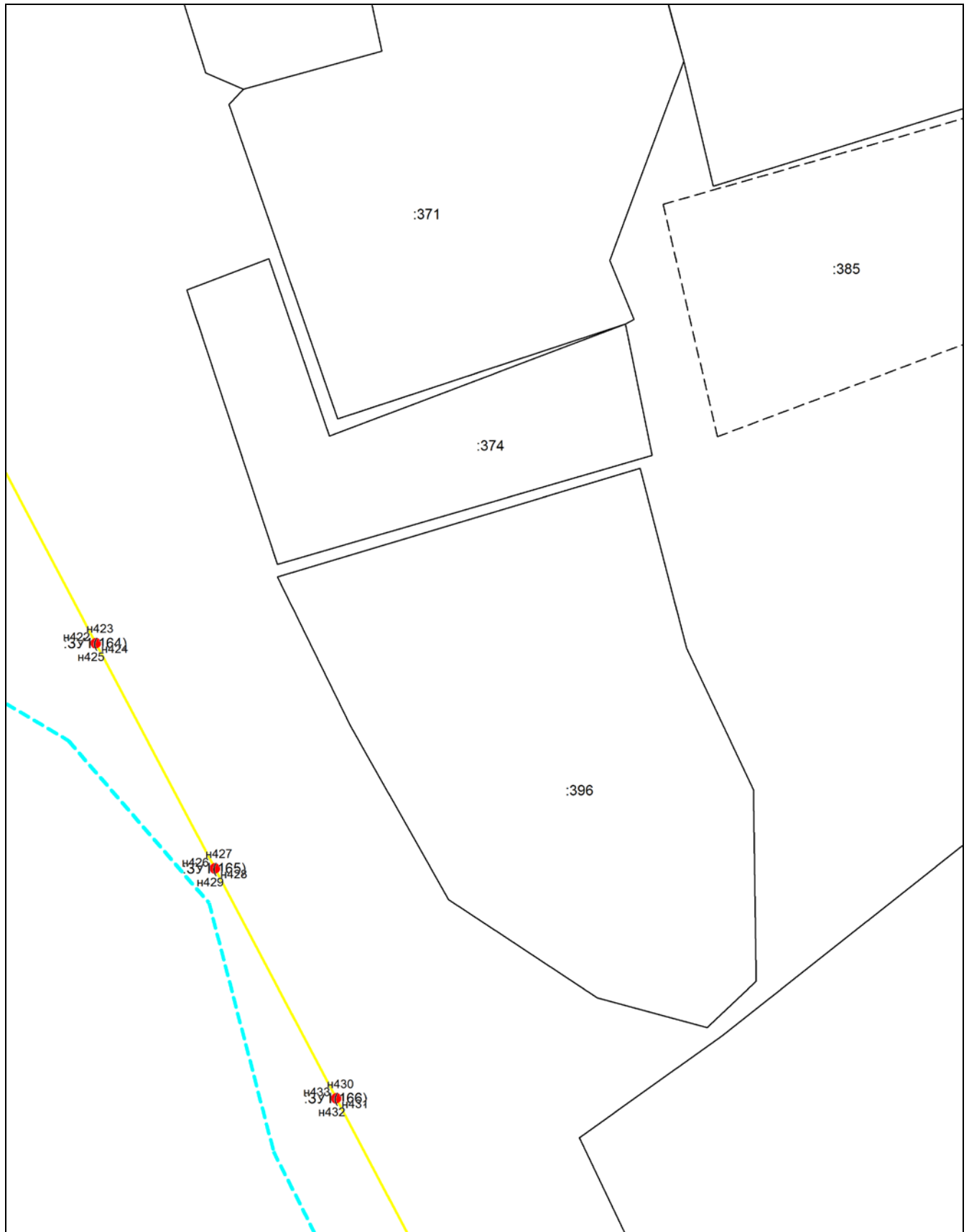


**Масштаб 1:2000**

Условные обозначения приведены на отдельной странице в конце раздела.

**Схема границ публичного сервитута на кадастровом плане территории для размещения  
объекта: ВКЛ-10 кВ Ф-111, 114, 116, 119 от ПС Дубовое  
Местоположение: Еврейская автономная область, Биробиджанский район**

**Выносной лист №35**

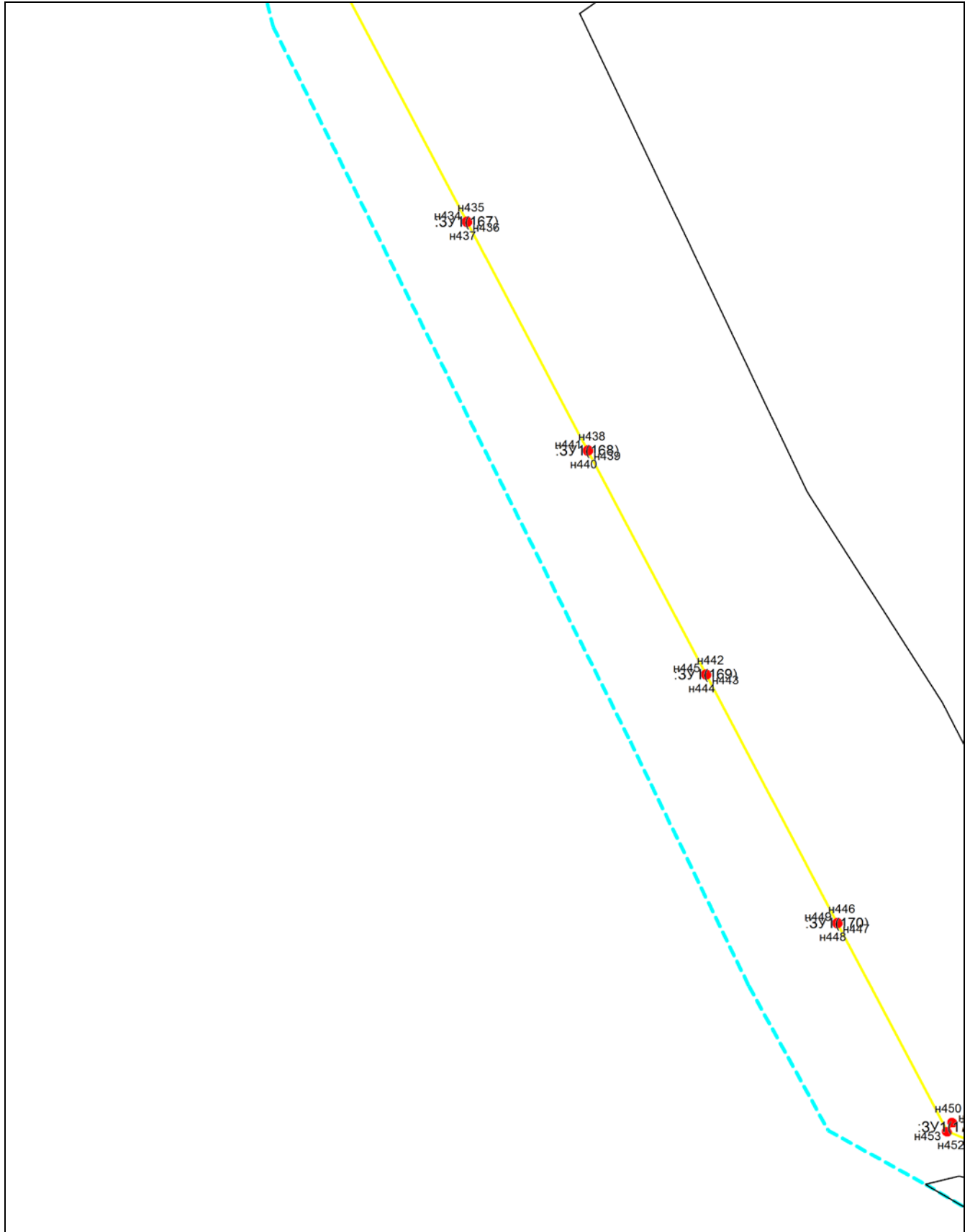


**Масштаб 1:2000**

Условные обозначения приведены на отдельной странице в конце раздела.

**Схема границ публичного сервитута на кадастровом плане территории для размещения  
объекта: ВКЛ-10 кВ Ф-111, 114, 116, 119 от ПС Дубовое  
Местоположение: Еврейская автономная область, Биробиджанский район**

**Выносной лист №36**




**Масштаб 1:2000**

Условные обозначения приведены на отдельной странице в конце раздела.

**Схема границ публичного сервитута на кадастровом плане территории для размещения  
объекта: ВКЛ-10 кВ Ф-111, 114, 116, 119 от ПС Дубовое  
Местоположение: Еврейская автономная область, Биробиджанский район**

Выносной лист №37



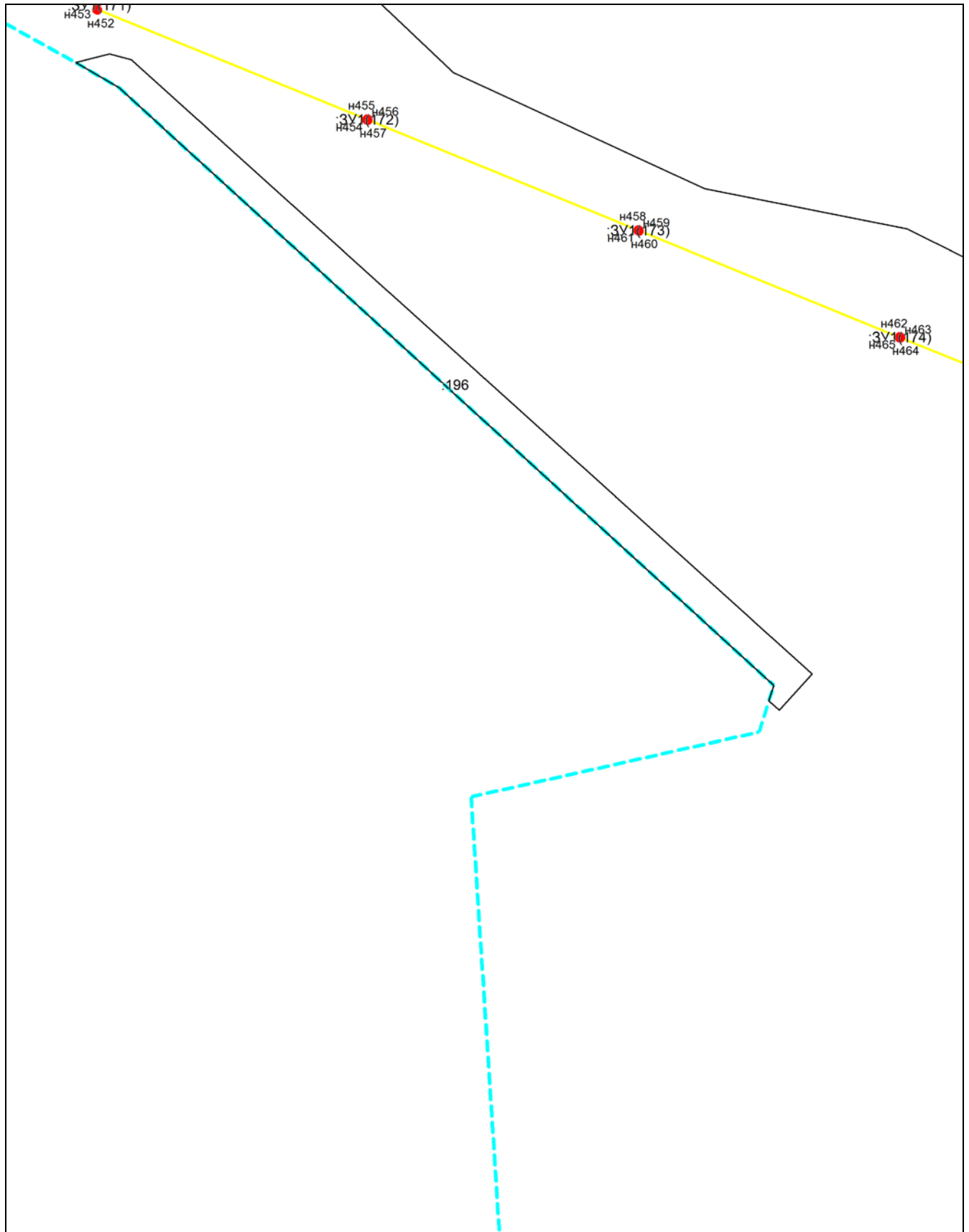
:376

Масштаб 1:2000

Условные обозначения приведены на отдельной странице в конце раздела.

**Схема границ публичного сервитута на кадастровом плане территории для размещения  
объекта: ВКЛ-10 кВ Ф-111, 114, 116, 119 от ПС Дубовое  
Местоположение: Еврейская автономная область, Биробиджанский район**

**Выносной лист №38**

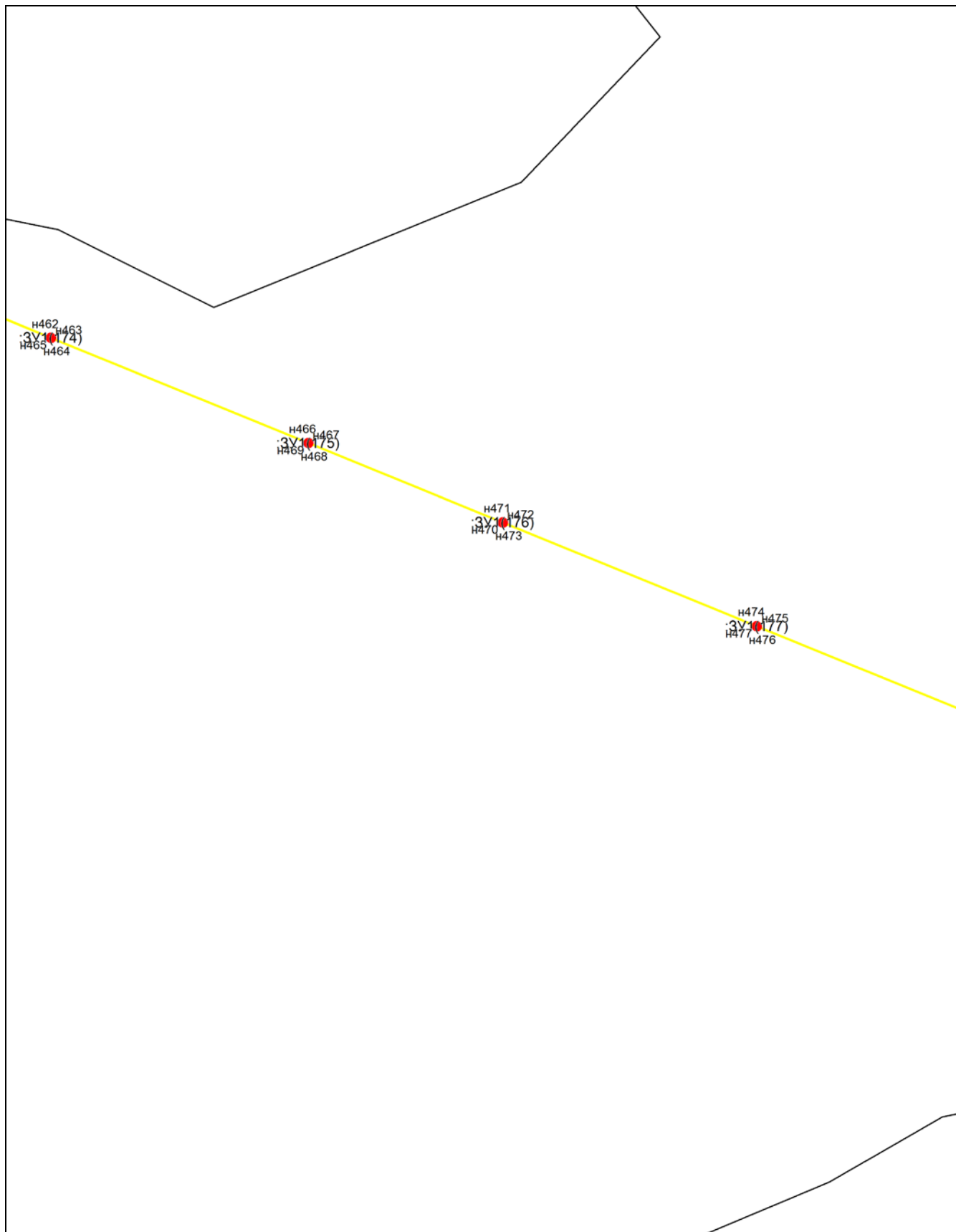


**Масштаб 1:2000**

Условные обозначения приведены на отдельной странице в конце раздела.

**Схема границ публичного сервитута на кадастровом плане территории для размещения  
объекта: ВКЛ-10 кВ Ф-111, 114, 116, 119 от ПС Дубовое  
Местоположение: Еврейская автономная область, Биробиджанский район**

Выносной лист №39



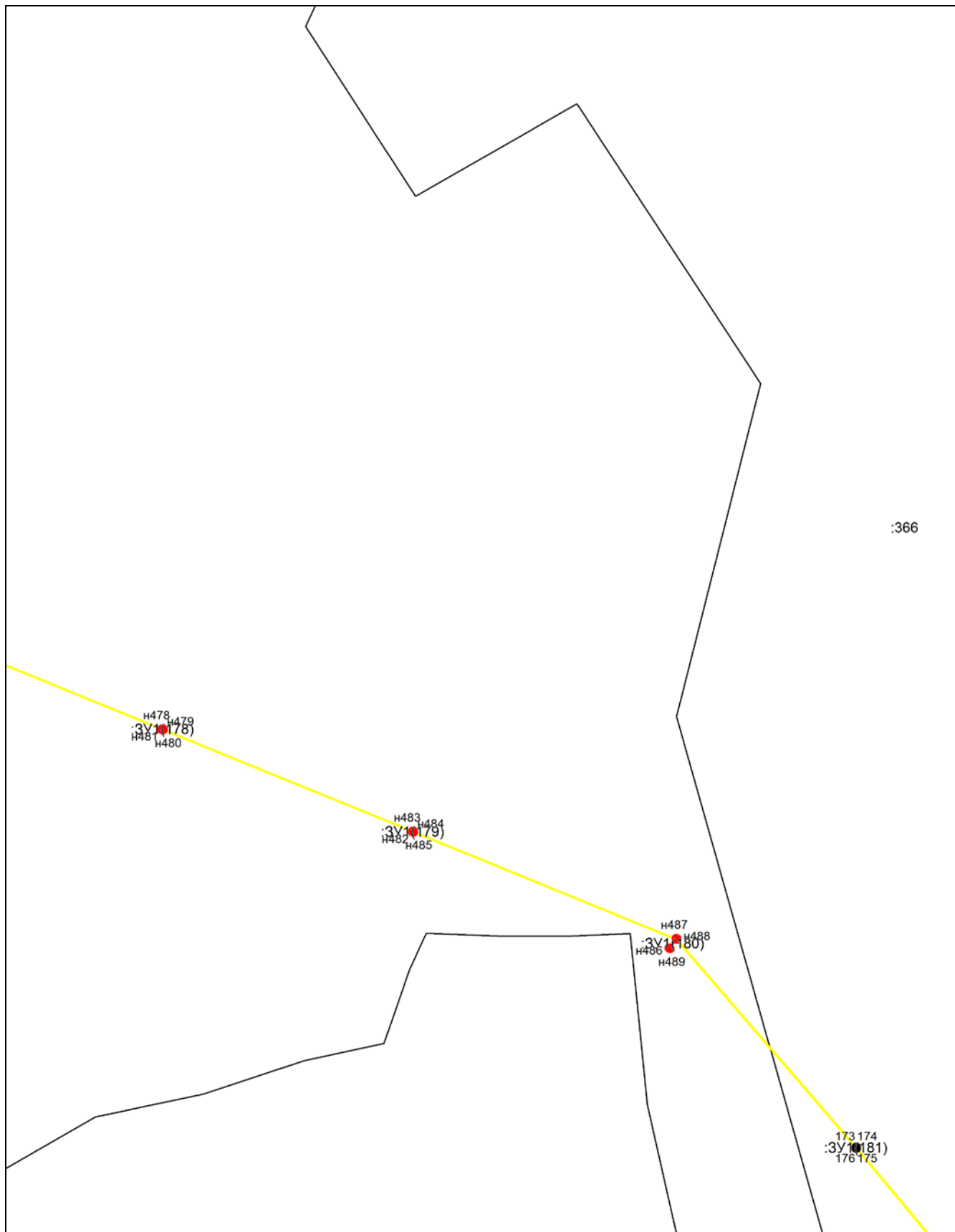
Масштаб 1:2000

Условные обозначения приведены на отдельной странице в конце раздела.



**Схема границ публичного сервитута на кадастровом плане территории для размещения  
объекта: ВКЛ-10 кВ Ф-111, 114, 116, 119 от ПС Дубовое  
Местоположение: Еврейская автономная область, Биробиджанский район**

**Выносной лист №40**

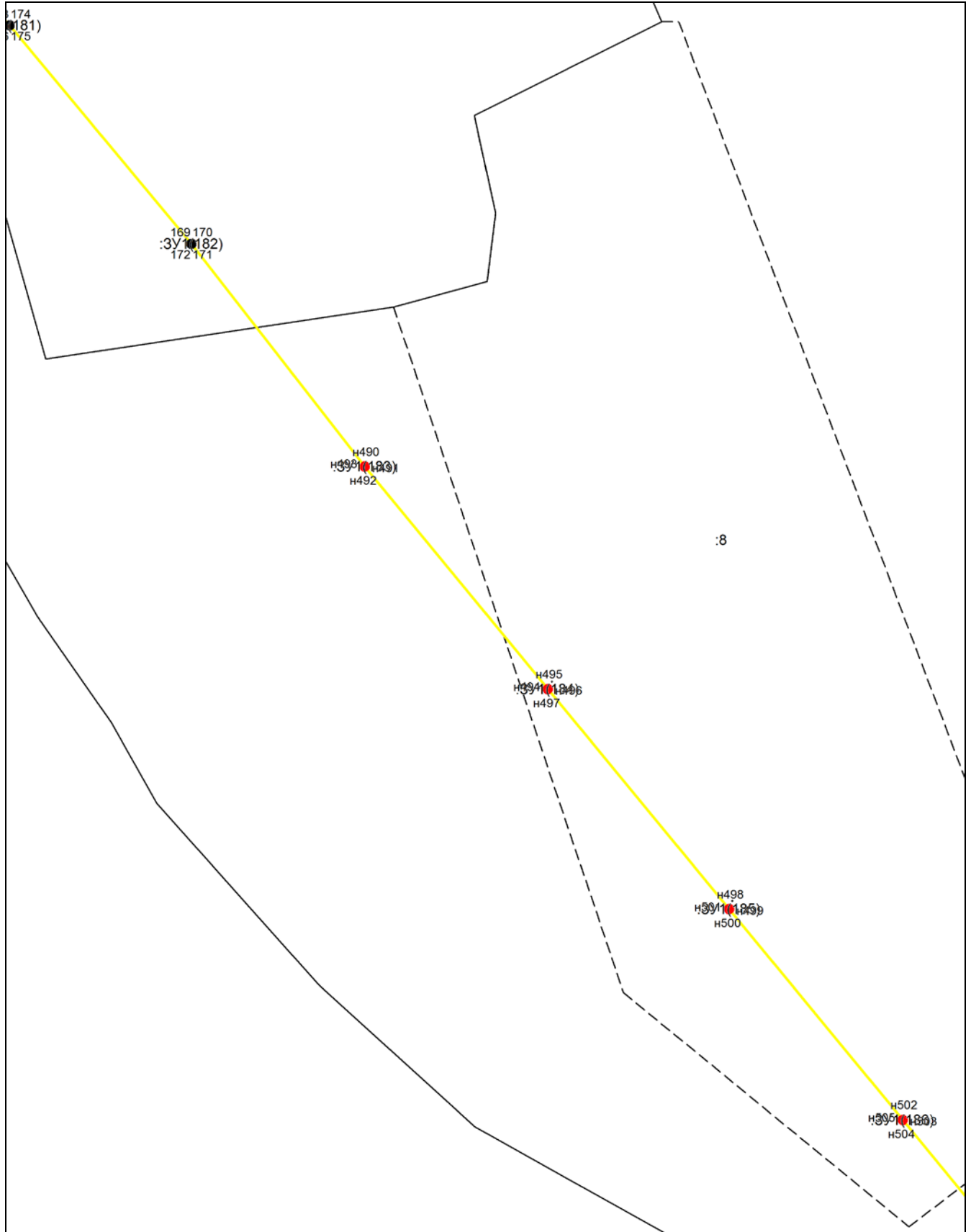


**Масштаб 1:2000**

Условные обозначения приведены на отдельной странице в конце раздела.

**Схема границ публичного сервитута на кадастровом плане территории для размещения  
объекта: ВКЛ-10 кВ Ф-111, 114, 116, 119 от ПС Дубовое  
Местоположение: Еврейская автономная область, Биробиджанский район**

**Выносной лист №41**

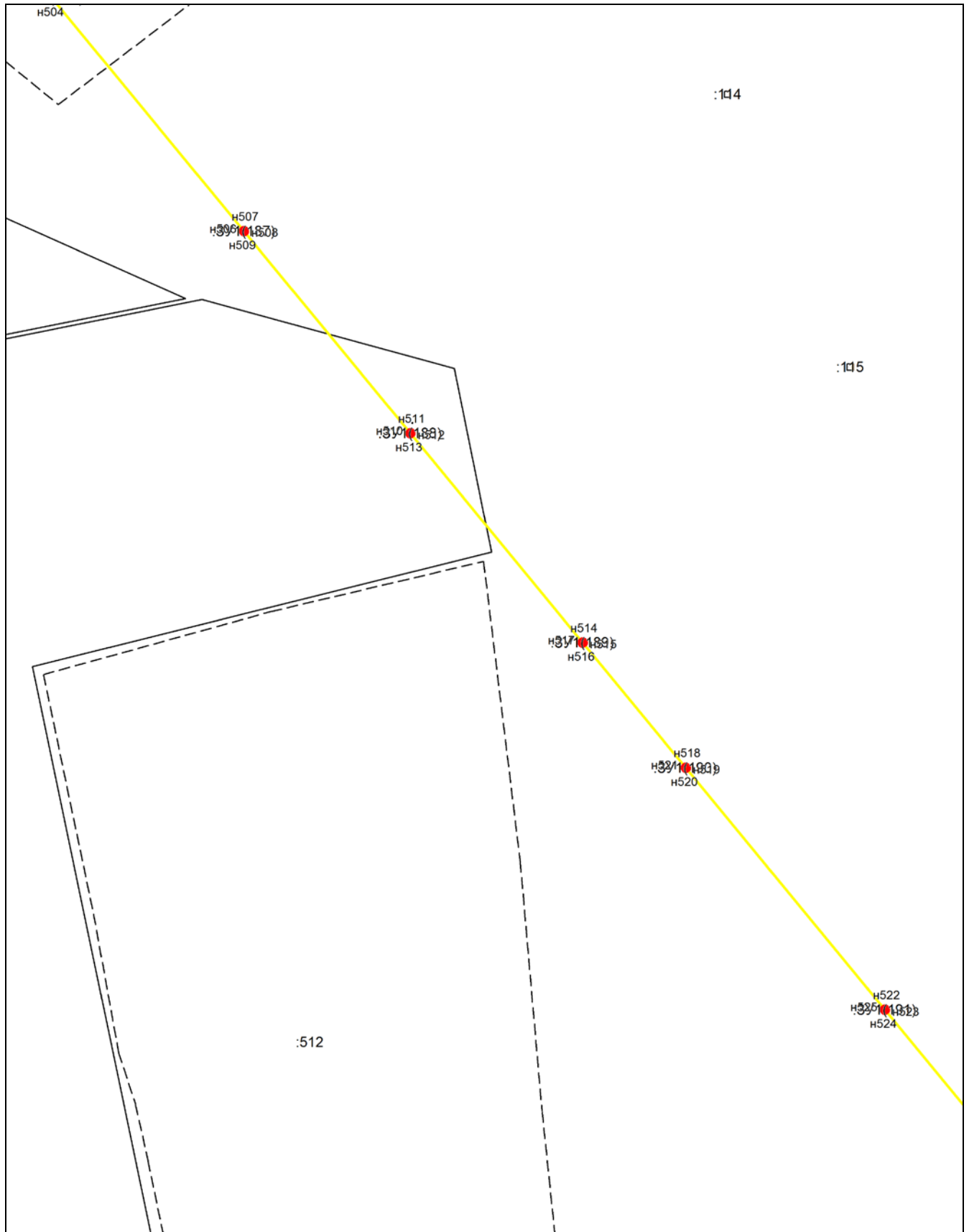


**Масштаб 1:2000**

Условные обозначения приведены на отдельной странице в конце раздела.

**Схема границ публичного сервитута на кадастровом плане территории для размещения  
объекта: ВКЛ-10 кВ Ф-111, 114, 116, 119 от ПС Дубовое  
Местоположение: Еврейская автономная область, Биробиджанский район**

**Выносной лист №42**

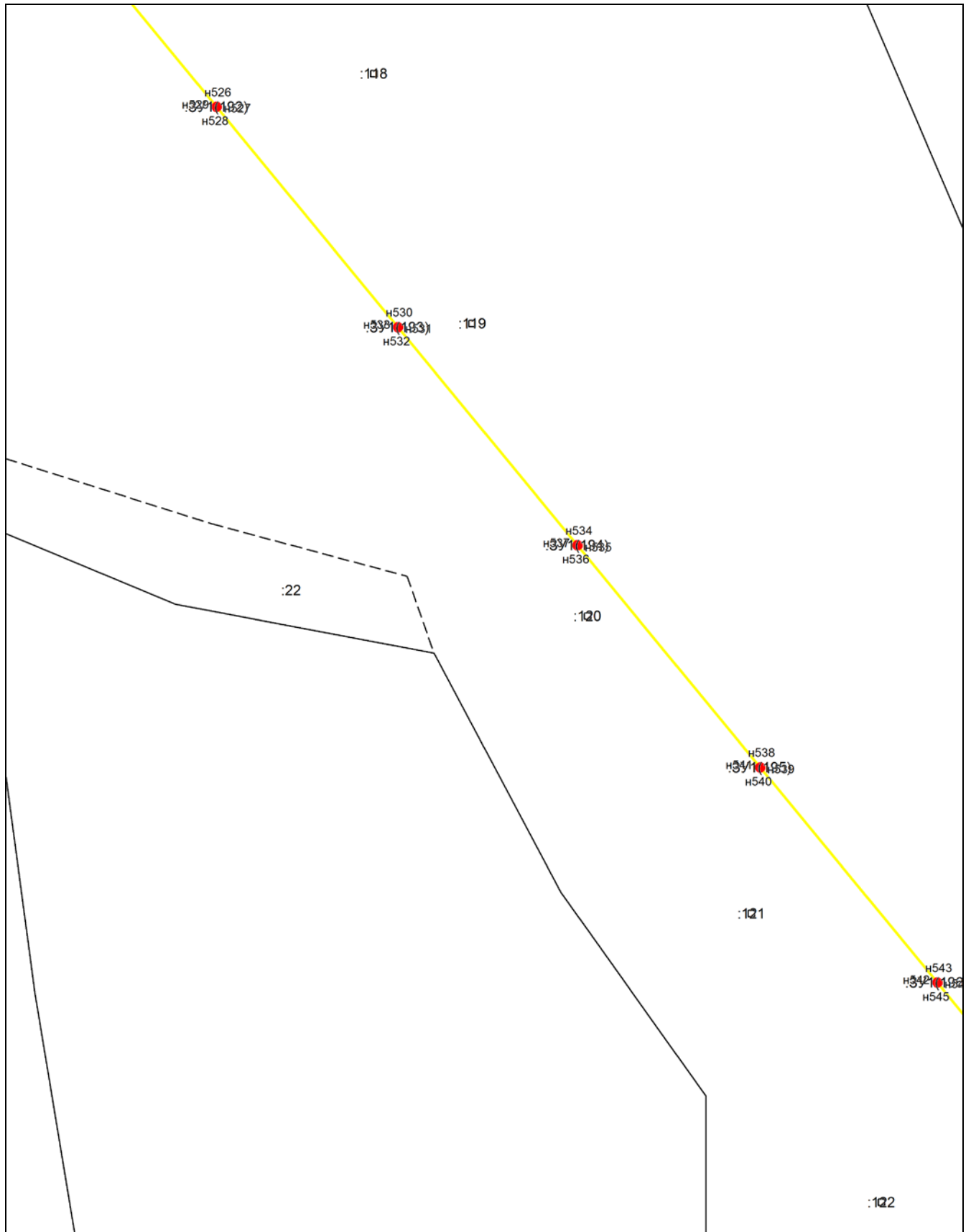


**Масштаб 1:2000**

Условные обозначения приведены на отдельной странице в конце раздела.

**Схема границ публичного сервитута на кадастровом плане территории для размещения  
объекта: ВКЛ-10 кВ Ф-111, 114, 116, 119 от ПС Дубовое  
Местоположение: Еврейская автономная область, Биробиджанский район**

**Выносной лист №43**

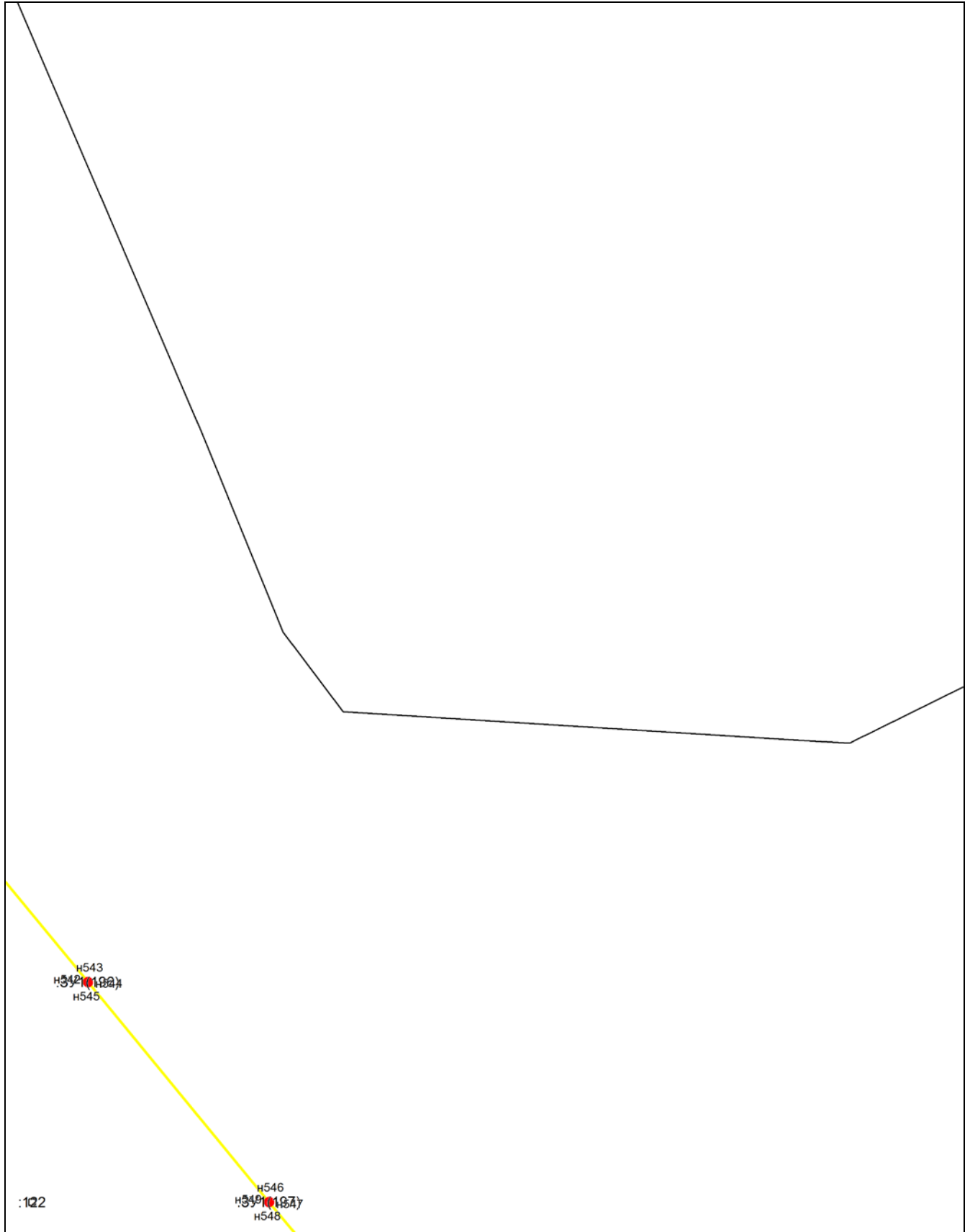


**Масштаб 1:2000**

Условные обозначения приведены на отдельной странице в конце раздела.

**Схема границ публичного сервитута на кадастровом плане территории для размещения  
объекта: ВКЛ-10 кВ Ф-111, 114, 116, 119 от ПС Дубовое  
Местоположение: Еврейская автономная область, Биробиджанский район**

**Выносной лист №44**

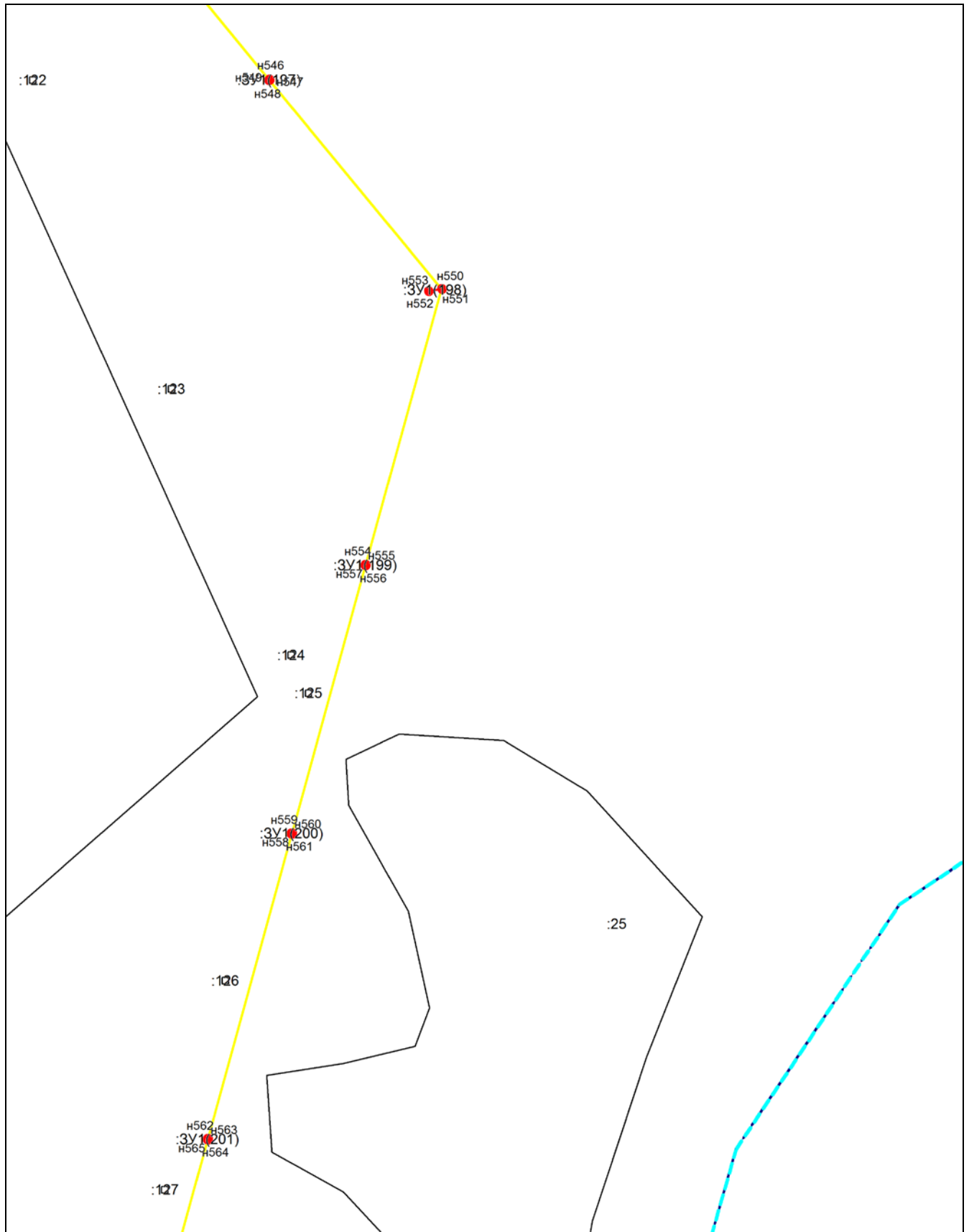


**Масштаб 1:2000**

Условные обозначения приведены на отдельной странице в конце раздела.

**Схема границ публичного сервитута на кадастровом плане территории для размещения  
объекта: ВКЛ-10 кВ Ф-111, 114, 116, 119 от ПС Дубовое  
Местоположение: Еврейская автономная область, Биробиджанский район**

**Выносной лист №45**

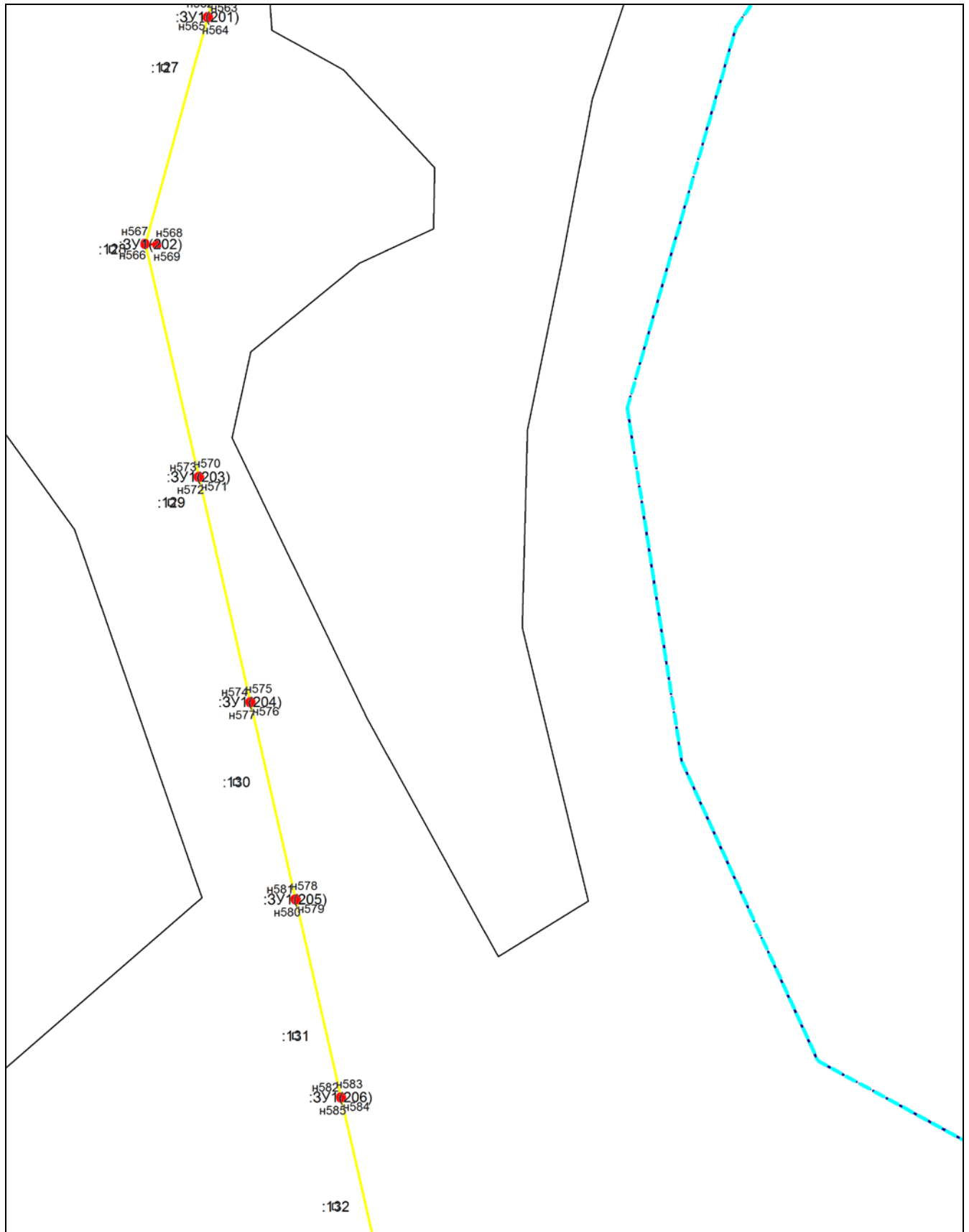


**Масштаб 1:2000**

Условные обозначения приведены на отдельной странице в конце раздела.

**Схема границ публичного сервитута на кадастровом плане территории для размещения  
объекта: ВКЛ-10 кВ Ф-111, 114, 116, 119 от ПС Дубовое  
Местоположение: Еврейская автономная область, Биробиджанский район**

**Выносной лист №46**

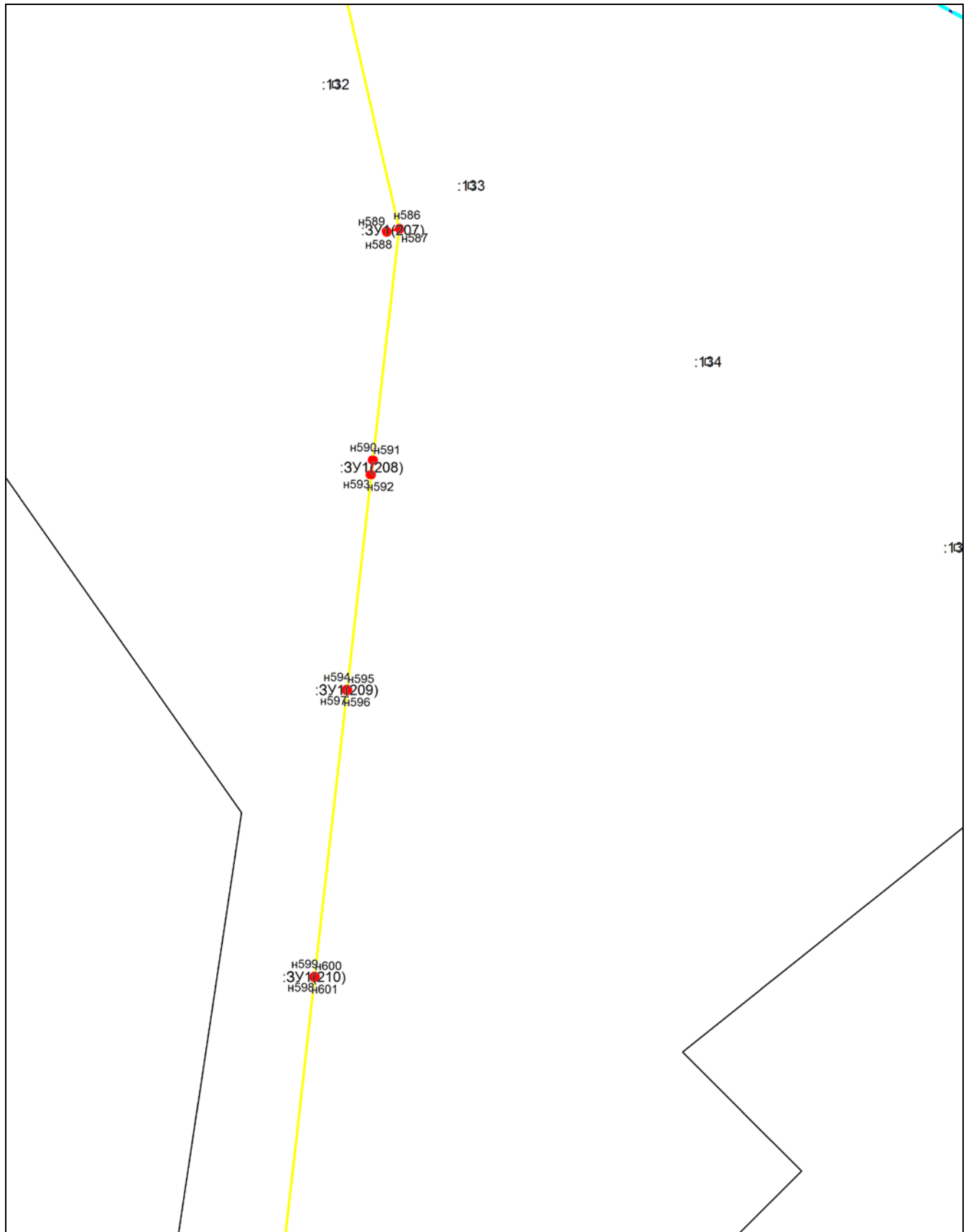


**Масштаб 1:2000**

Условные обозначения приведены на отдельной странице в конце раздела.

**Схема границ публичного сервитута на кадастровом плане территории для размещения  
объекта: ВКЛ-10 кВ Ф-111, 114, 116, 119 от ПС Дубовое  
Местоположение: Еврейская автономная область, Биробиджанский район**

**Выносной лист №47**



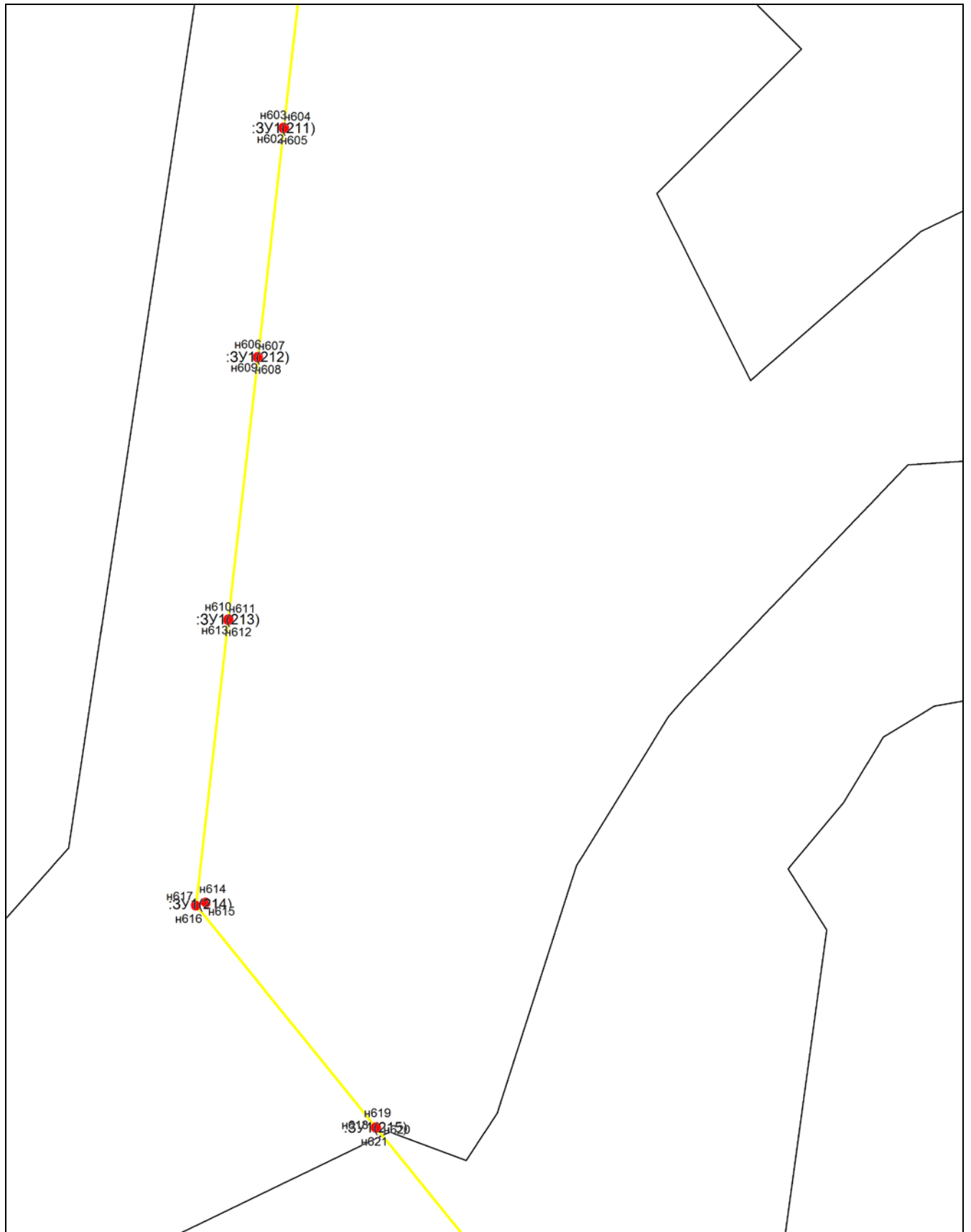
**Масштаб 1:2000**

Условные обозначения приведены на отдельной странице в конце раздела.



**Схема границ публичного сервитута на кадастровом плане территории для размещения  
объекта: ВКЛ-10 кВ Ф-111, 114, 116, 119 от ПС Дубовое  
Местоположение: Еврейская автономная область, Биробиджанский район**

**Выносной лист №48**

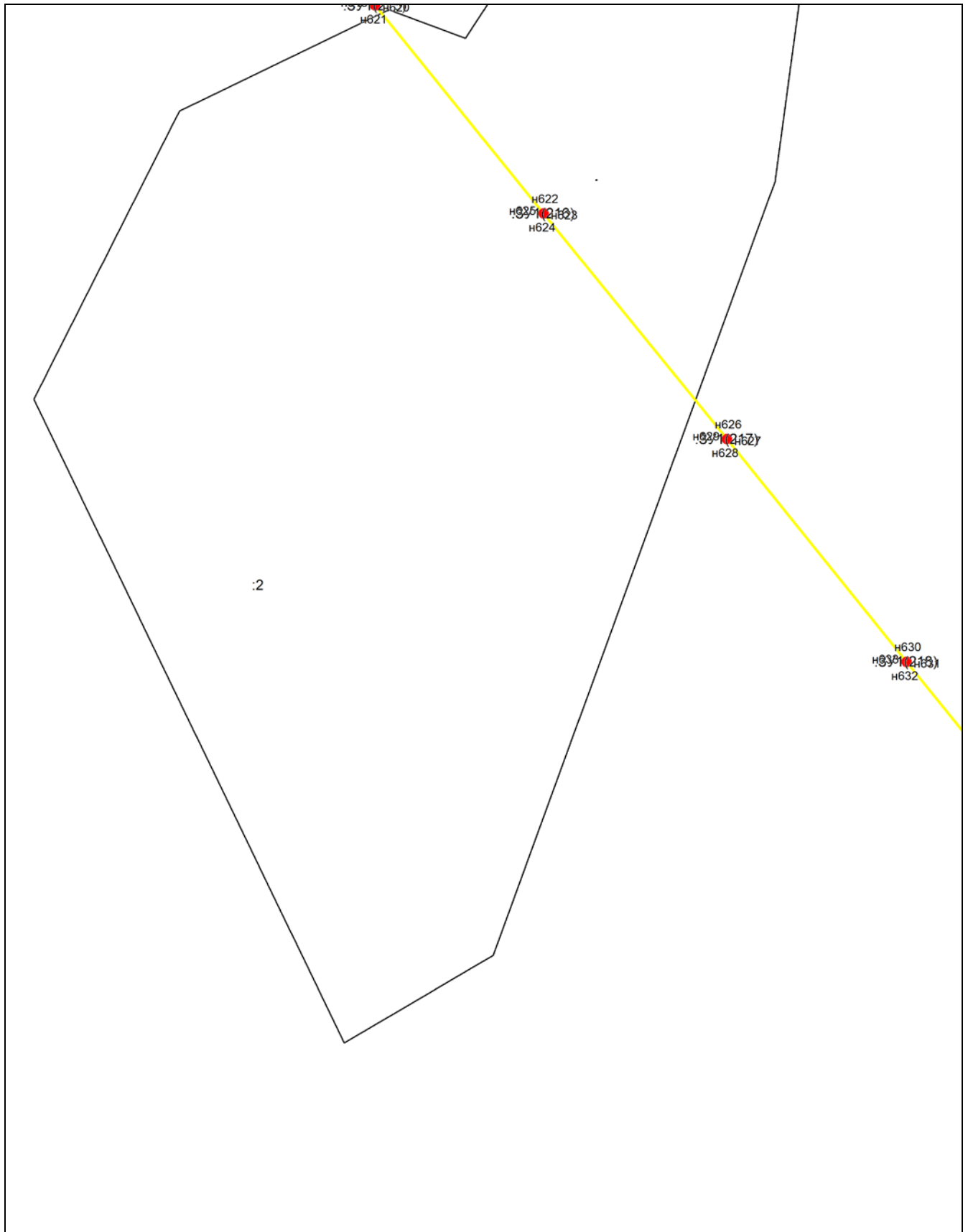


**Масштаб 1:2000**

Условные обозначения приведены на отдельной странице в конце раздела.

**Схема границ публичного сервитута на кадастровом плане территории для размещения  
объекта: ВКЛ-10 кВ Ф-111, 114, 116, 119 от ПС Дубовое  
Местоположение: Еврейская автономная область, Биробиджанский район**

**Выносной лист №49**

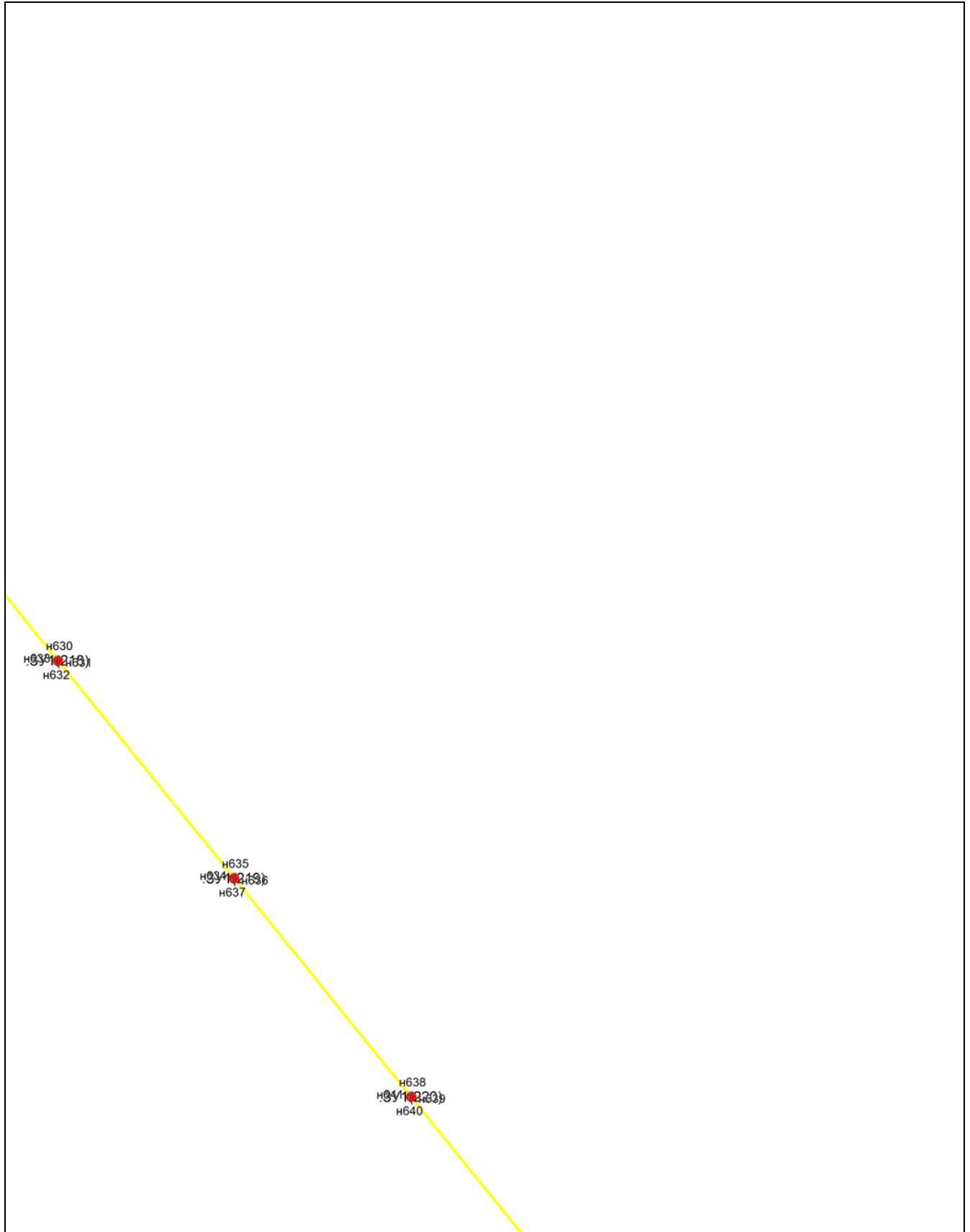


**Масштаб 1:2000**

Условные обозначения приведены на отдельной странице в конце раздела.

**Схема границ публичного сервитута на кадастровом плане территории для размещения  
объекта: ВКЛ-10 кВ Ф-111, 114, 116, 119 от ПС Дубовое  
Местоположение: Еврейская автономная область, Биробиджанский район**

**Выносной лист №50**

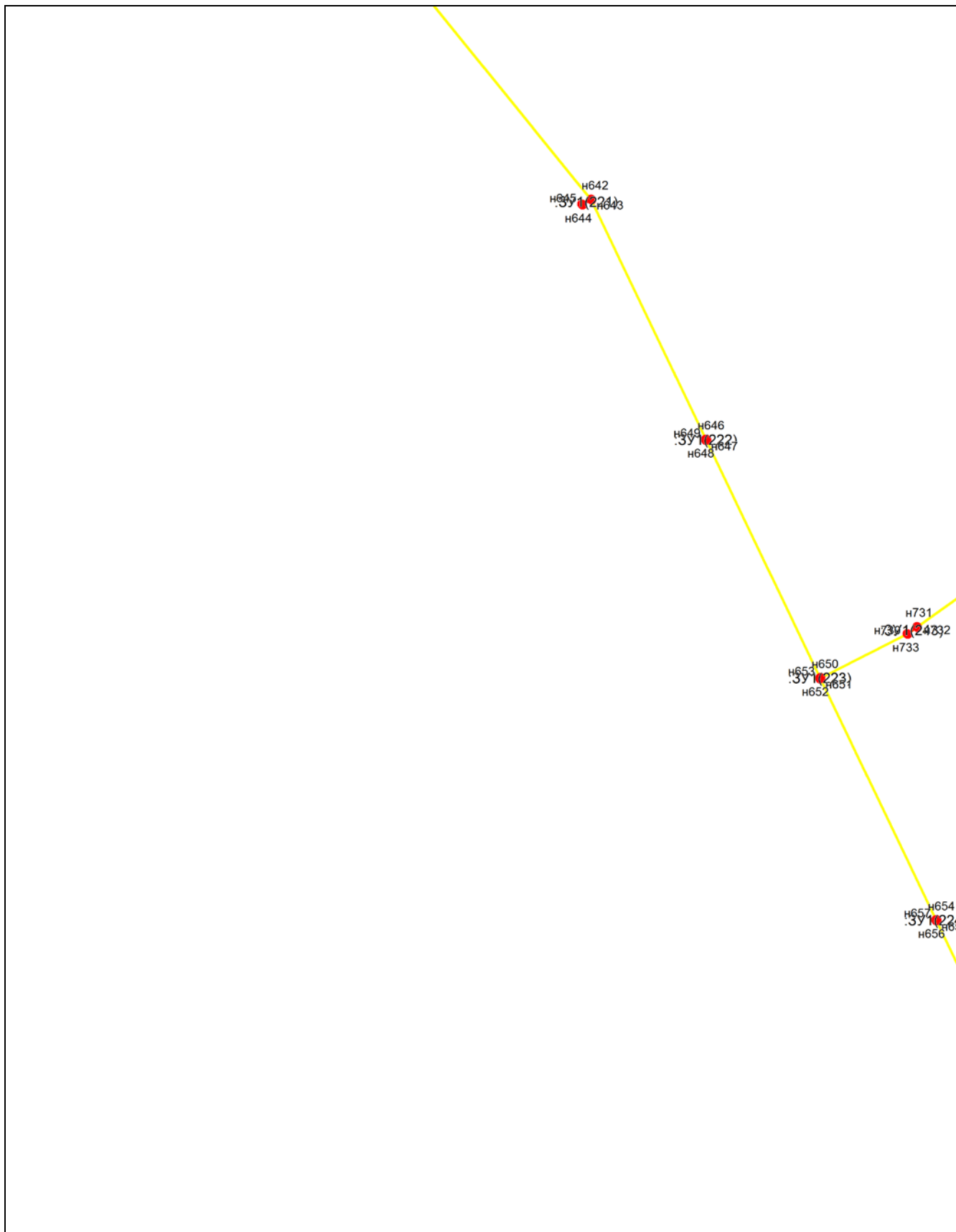


**Масштаб 1:2000**

Условные обозначения приведены на отдельной странице в конце раздела.

**Схема границ публичного сервитута на кадастровом плане территории для размещения  
объекта: ВКЛ-10 кВ Ф-111, 114, 116, 119 от ПС Дубовое  
Местоположение: Еврейская автономная область, Биробиджанский район**

**Выносной лист №51**

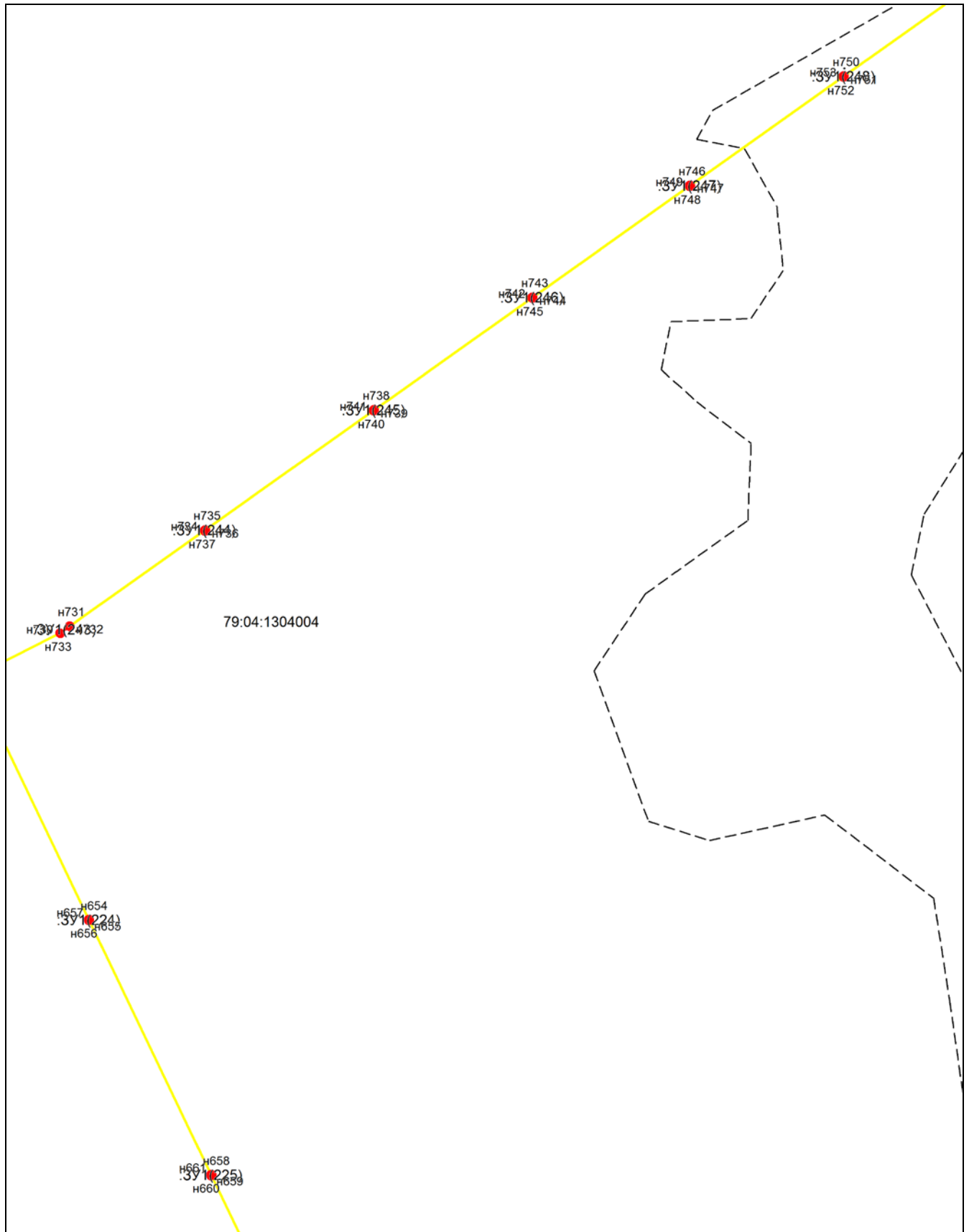


**Масштаб 1:2000**

Условные обозначения приведены на отдельной странице в конце раздела.

**Схема границ публичного сервитута на кадастровом плане территории для размещения  
объекта: ВКЛ-10 кВ Ф-111, 114, 116, 119 от ПС Дубовое  
Местоположение: Еврейская автономная область, Биробиджанский район**

**Выносной лист №52**

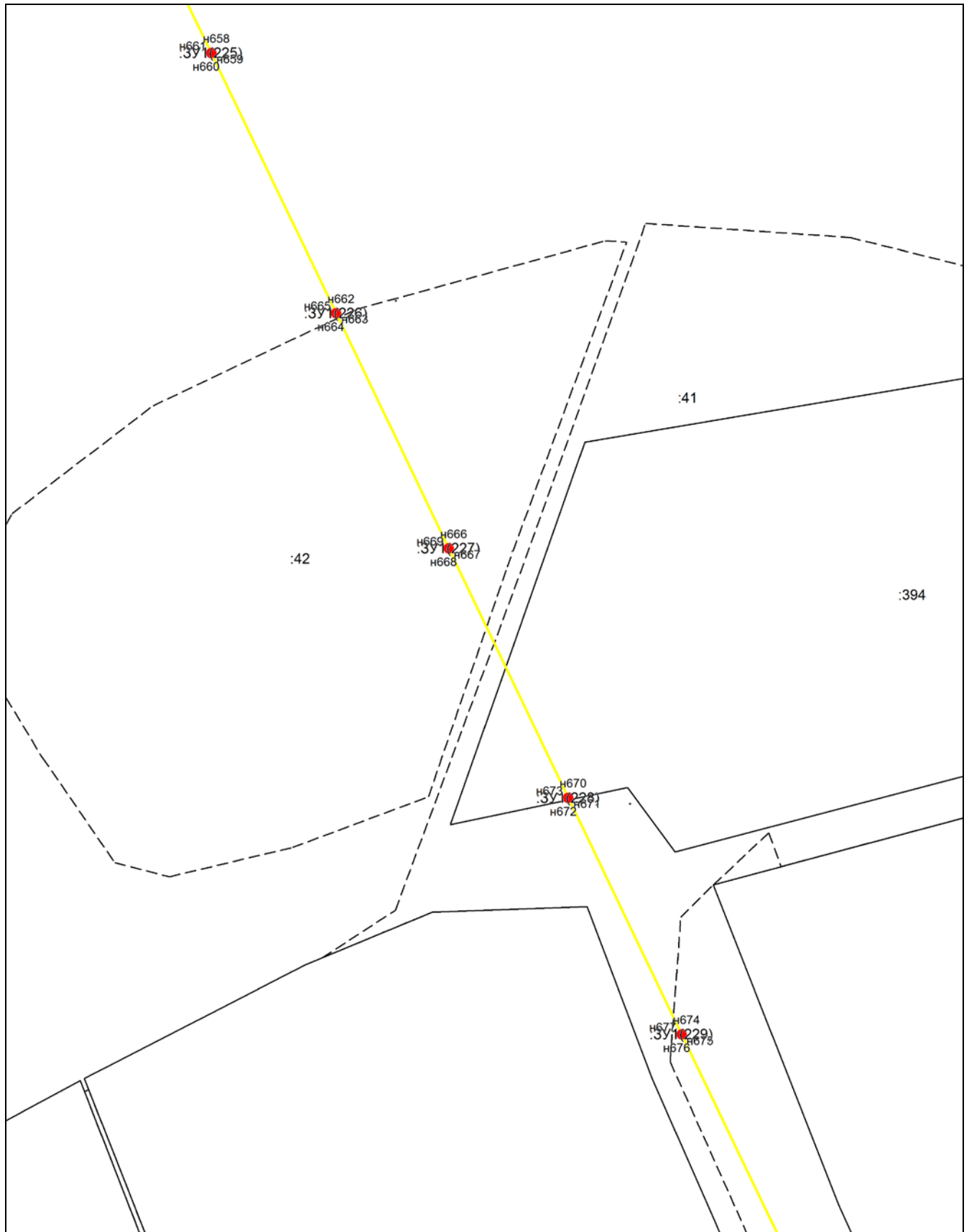


**Масштаб 1:2000**

Условные обозначения приведены на отдельной странице в конце раздела.

**Схема границ публичного сервитута на кадастровом плане территории для размещения  
объекта: ВКЛ-10 кВ Ф-111, 114, 116, 119 от ПС Дубовое  
Местоположение: Еврейская автономная область, Биробиджанский район**

**Выносной лист №53**

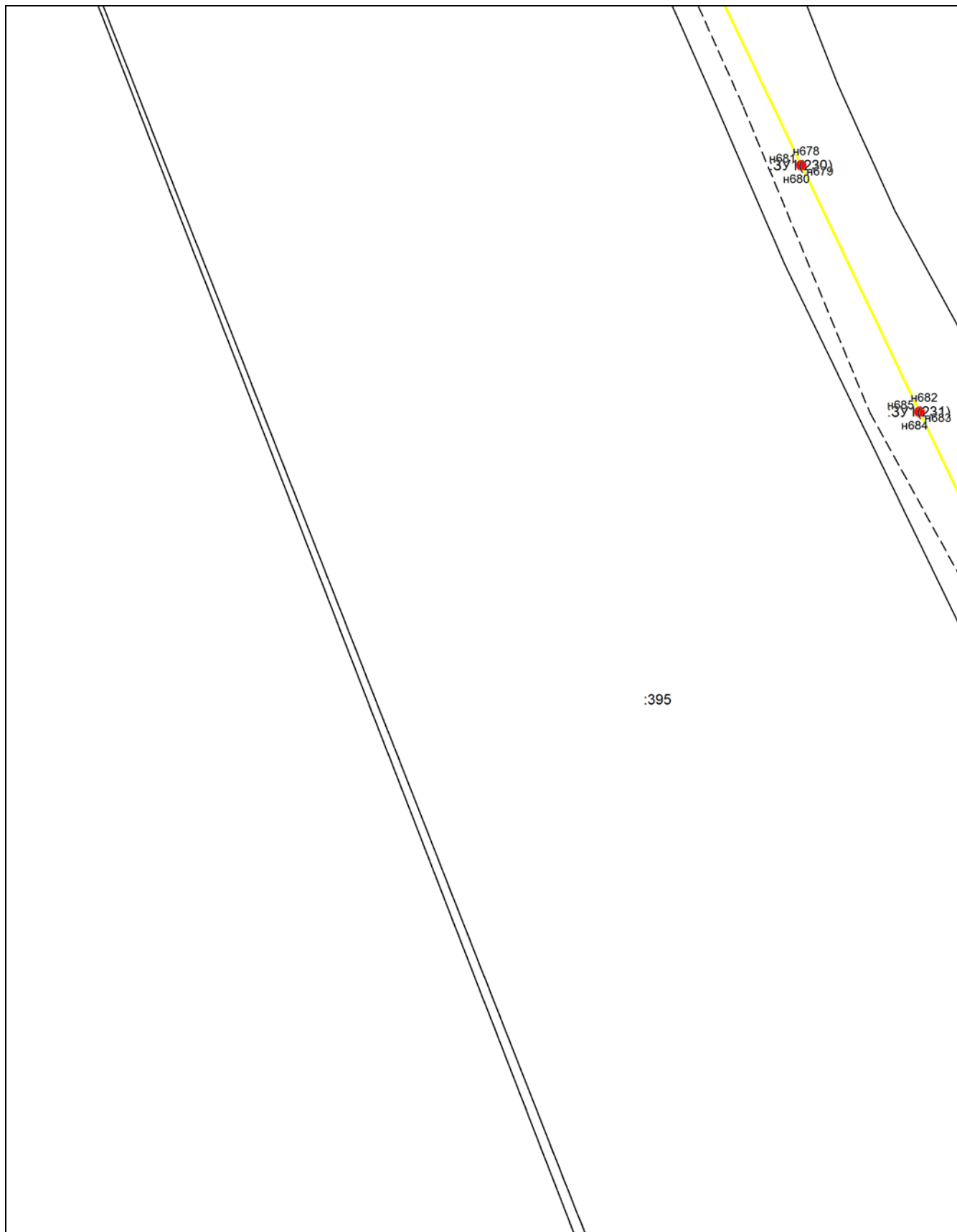


**Масштаб 1:2000**

Условные обозначения приведены на отдельной странице в конце раздела.

**Схема границ публичного сервитута на кадастровом плане территории для размещения  
объекта: ВКЛ-10 кВ Ф-111, 114, 116, 119 от ПС Дубовое  
Местоположение: Еврейская автономная область, Биробиджанский район**

**Выносной лист №54**

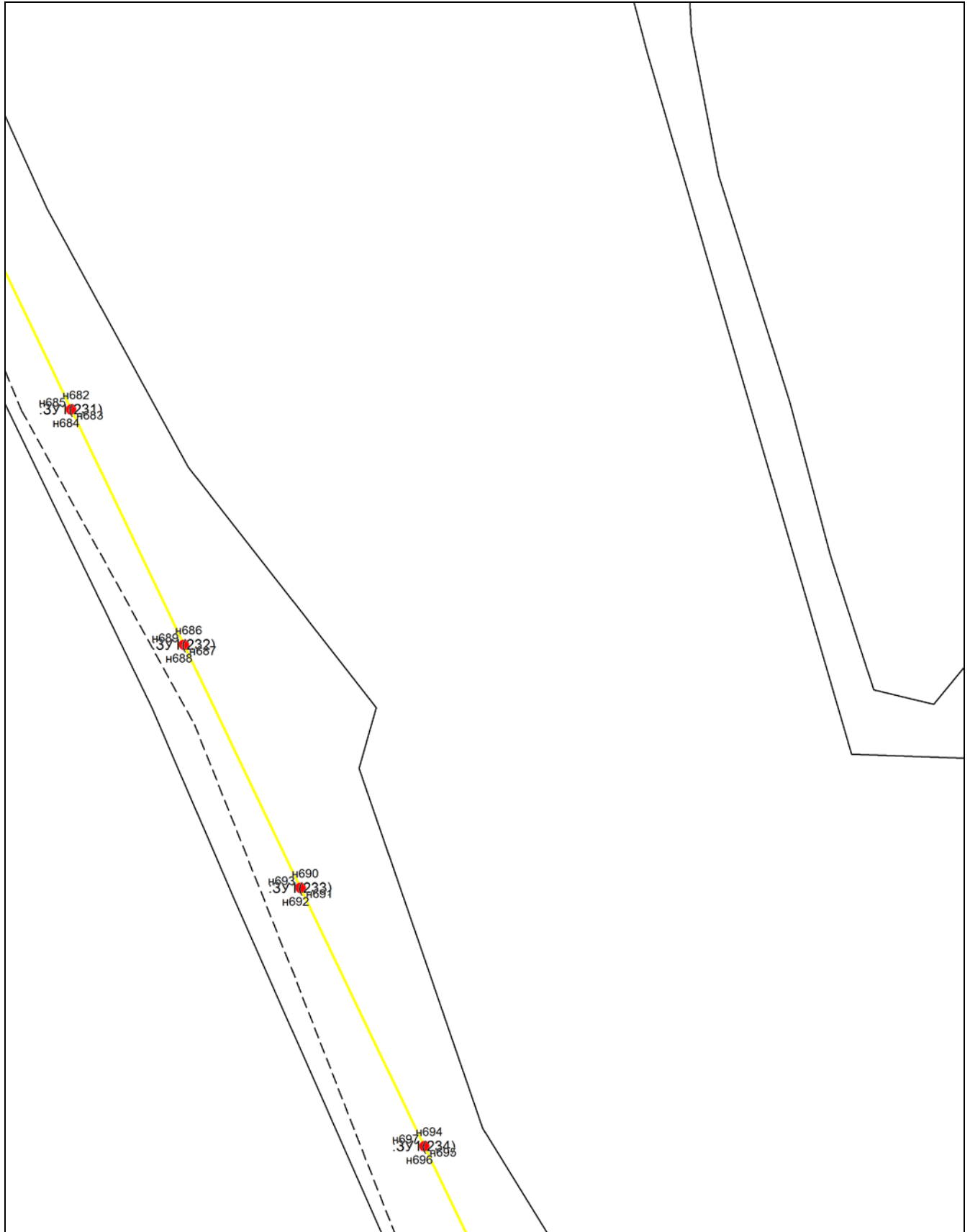


**Масштаб 1:2000**

Условные обозначения приведены на отдельной странице в конце раздела.

**Схема границ публичного сервитута на кадастровом плане территории для размещения  
объекта: ВКЛ-10 кВ Ф-111, 114, 116, 119 от ПС Дубовое  
Местоположение: Еврейская автономная область, Биробиджанский район**

Выносной лист №55



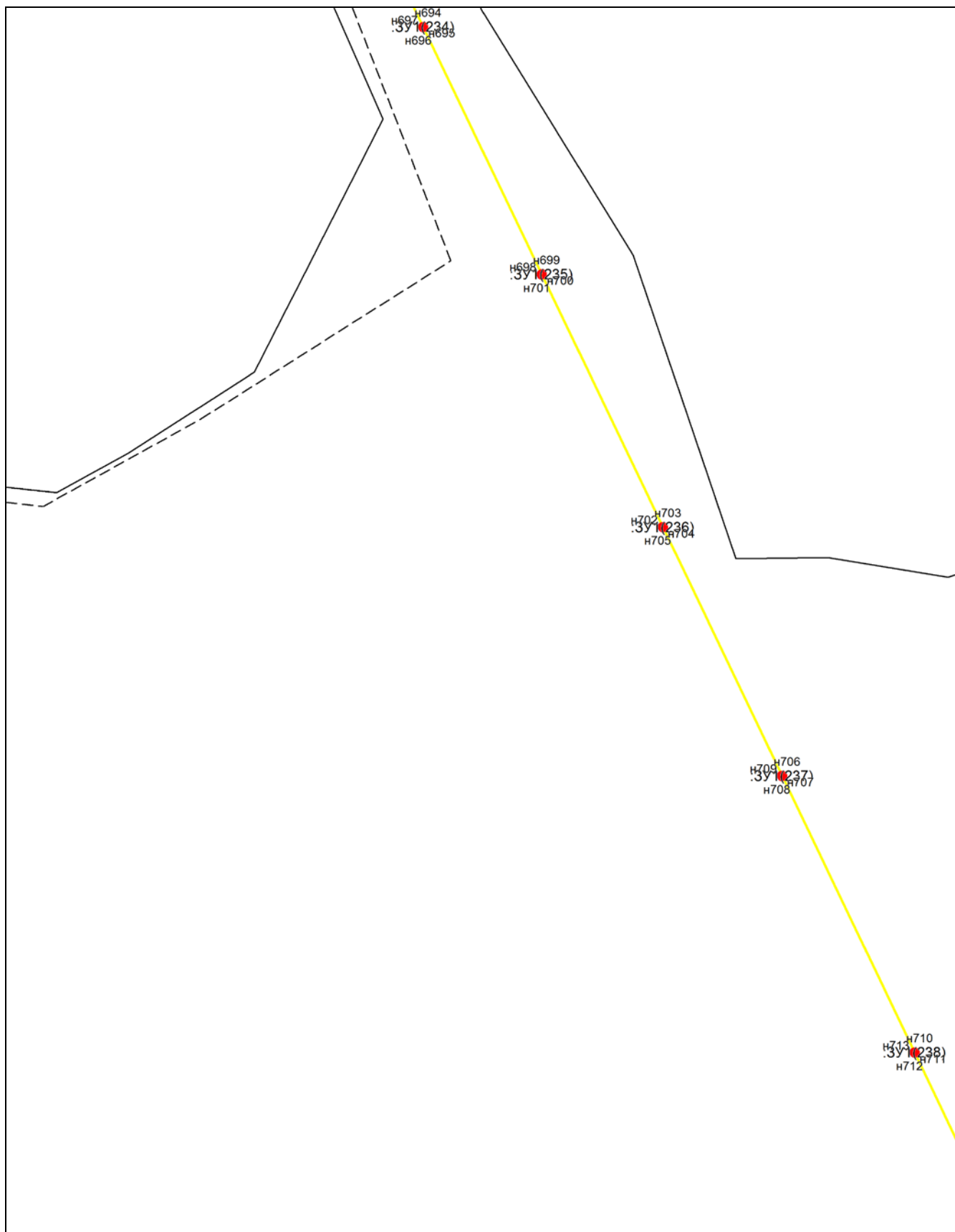
Масштаб 1:2000

Условные обозначения приведены на отдельной странице в конце раздела.



**Схема границ публичного сервитута на кадастровом плане территории для размещения  
объекта: ВКЛ-10 кВ Ф-111, 114, 116, 119 от ПС Дубовое  
Местоположение: Еврейская автономная область, Биробиджанский район**

**Выносной лист №56**

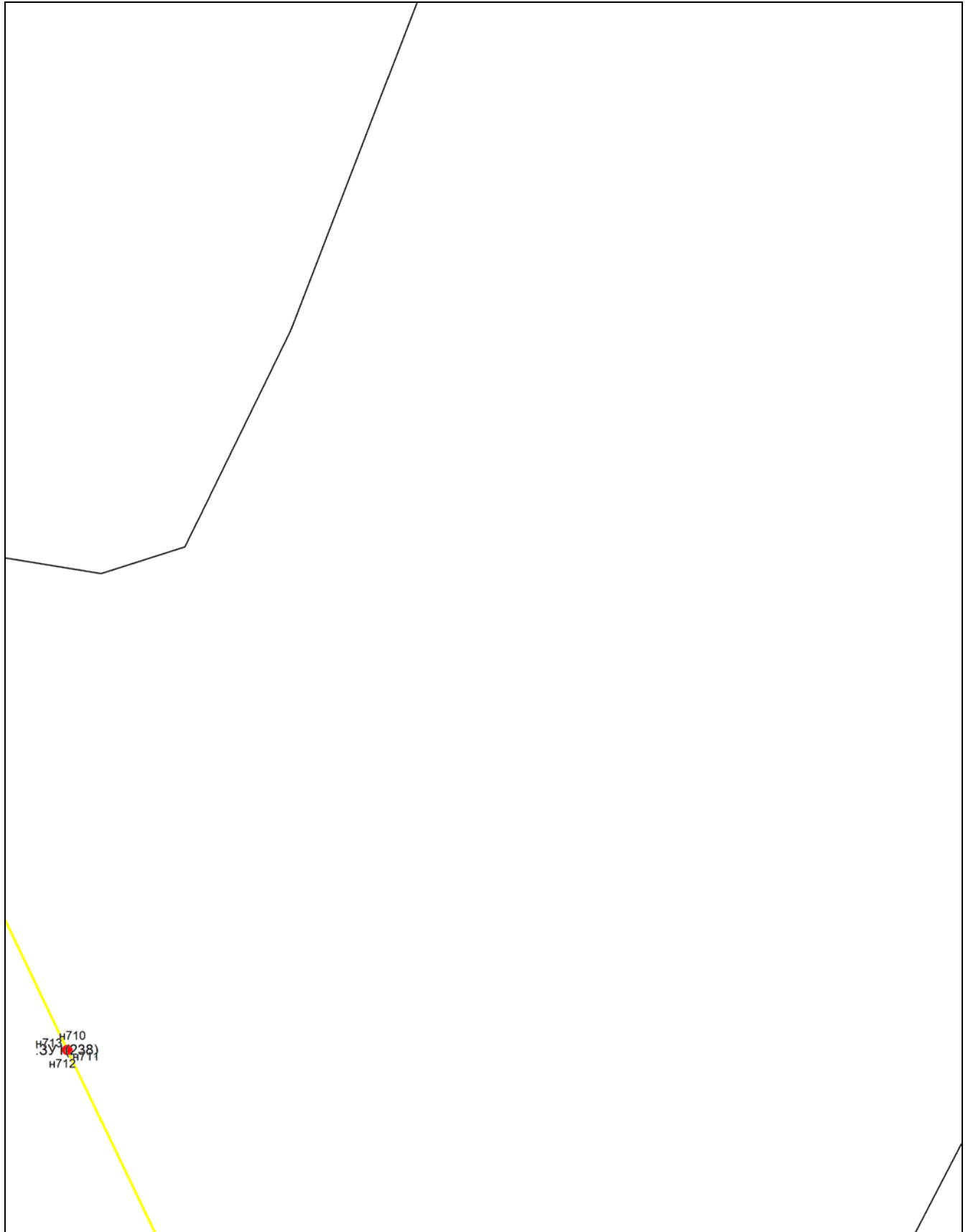


**Масштаб 1:2000**

Условные обозначения приведены на отдельной странице в конце раздела.

**Схема границ публичного сервитута на кадастровом плане территории для размещения  
объекта: ВКЛ-10 кВ Ф-111, 114, 116, 119 от ПС Дубовое  
Местоположение: Еврейская автономная область, Биробиджанский район**

Выносной лист №57

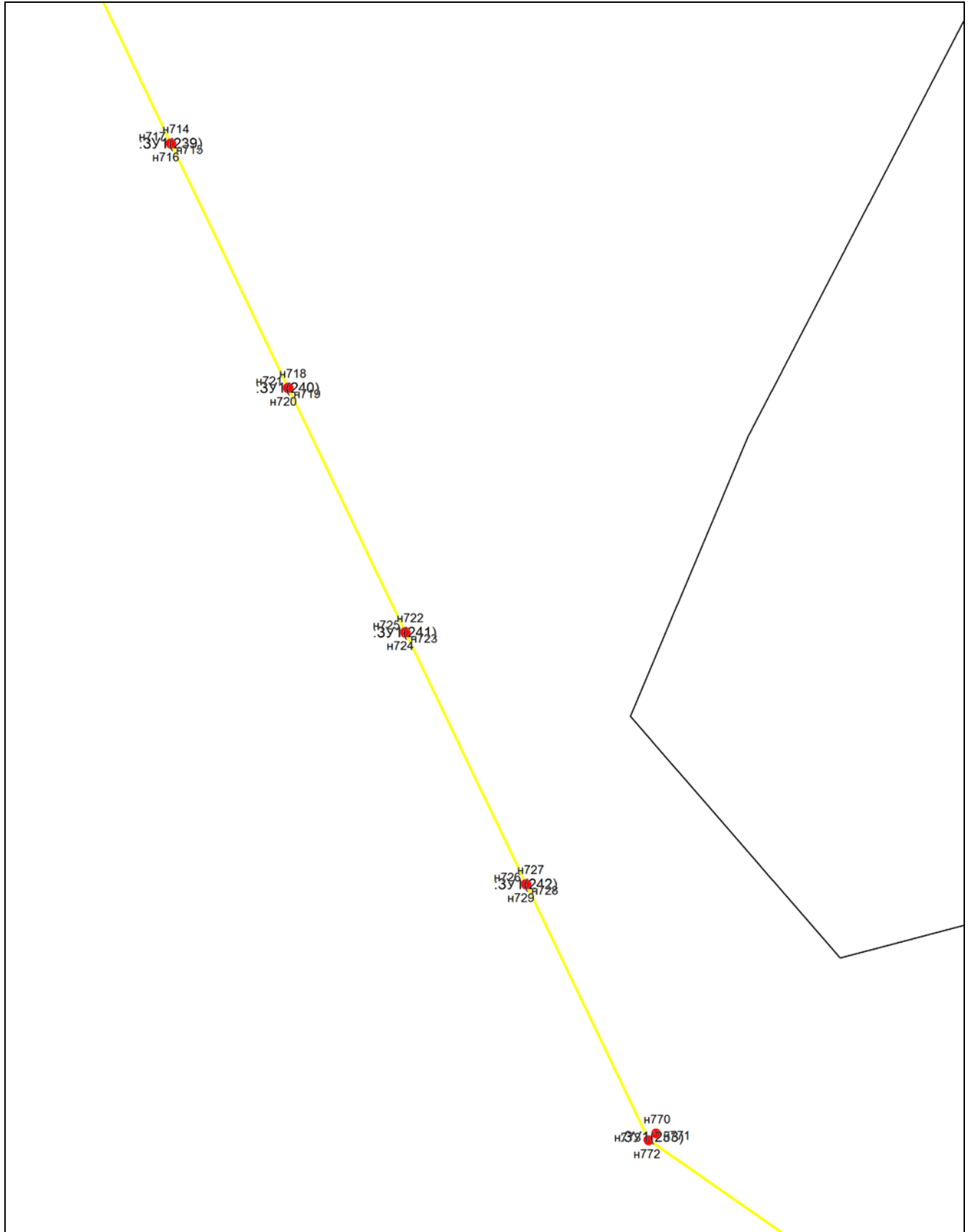


Масштаб 1:2000

Условные обозначения приведены на отдельной странице в конце раздела.

**Схема границ публичного сервитута на кадастровом плане территории для размещения  
объекта: ВКЛ-10 кВ Ф-111, 114, 116, 119 от ПС Дубовое  
Местоположение: Еврейская автономная область, Биробиджанский район**

**Выносной лист №58**

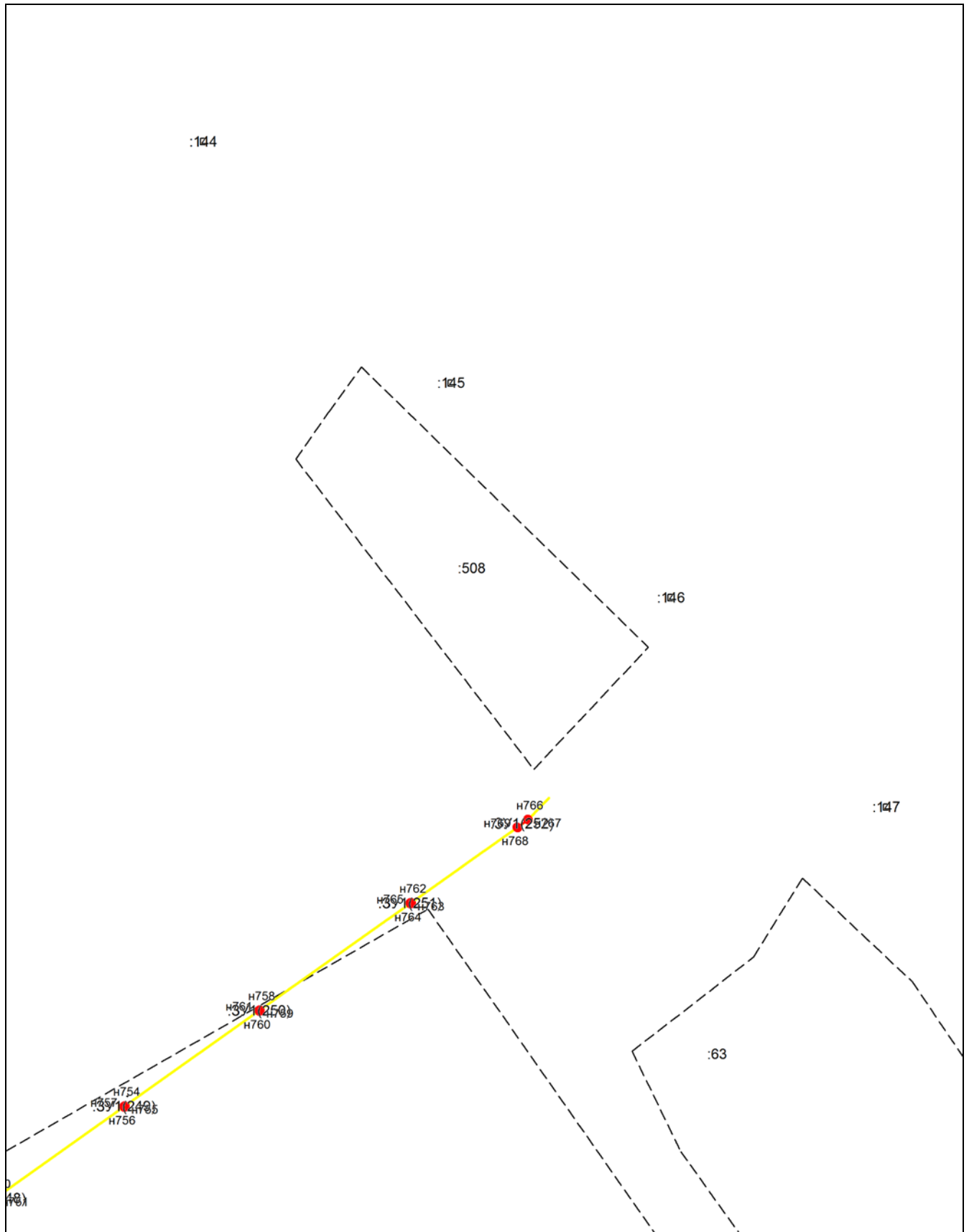


**Масштаб 1:2000**

Условные обозначения приведены на отдельной странице в конце раздела.

**Схема границ публичного сервитута на кадастровом плане территории для размещения  
объекта: ВКЛ-10 кВ Ф-111, 114, 116, 119 от ПС Дубовое  
Местоположение: Еврейская автономная область, Биробиджанский район**

**Выносной лист №59**




**Масштаб 1:2000**

Условные обозначения приведены на отдельной странице в конце раздела.

**Схема границ публичного сервитута на кадастровом плане территории для размещения  
объекта: ВКЛ-10 кВ Ф-111, 114, 116, 119 от ПС Дубовое  
Местоположение: Еврейская автономная область, Биробиджанский район**

**Выносной лист №60**

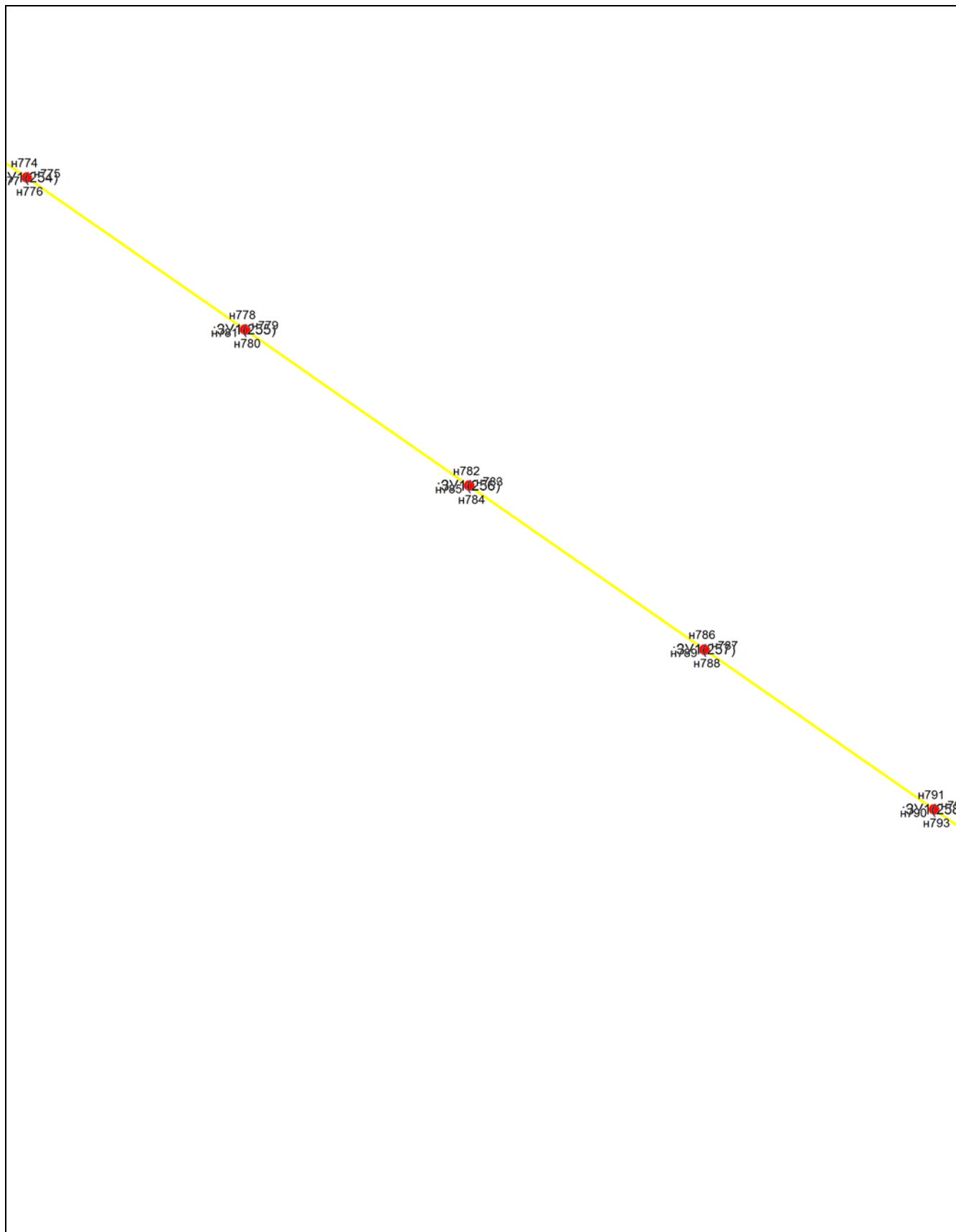


**Масштаб 1:2000**

Условные обозначения приведены на отдельной странице в конце раздела.

**Схема границ публичного сервитута на кадастровом плане территории для размещения  
объекта: ВКЛ-10 кВ Ф-111, 114, 116, 119 от ПС Дубовое  
Местоположение: Еврейская автономная область, Биробиджанский район**

**Выносной лист №61**

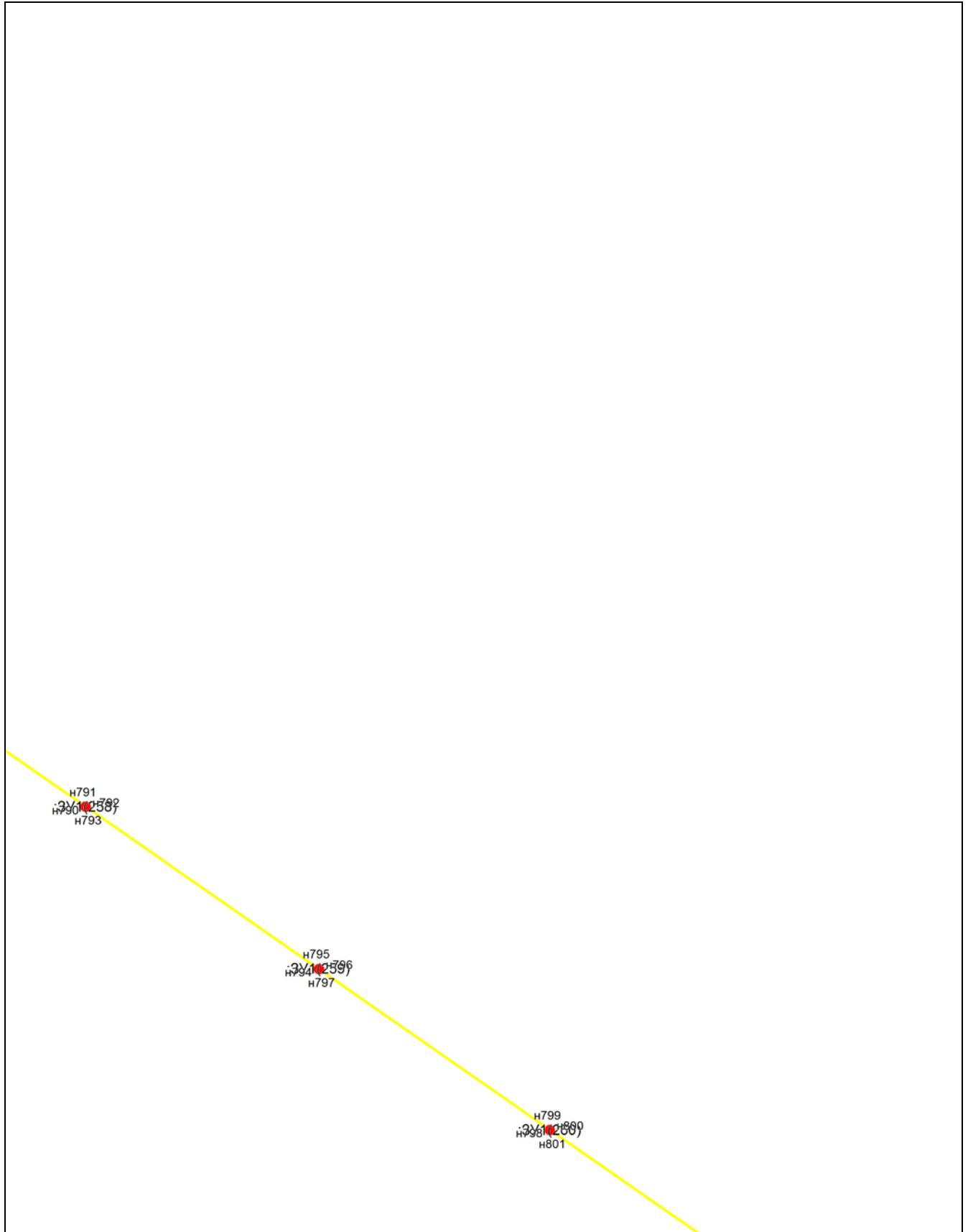


**Масштаб 1:2000**

Условные обозначения приведены на отдельной странице в конце раздела.

**Схема границ публичного сервитута на кадастровом плане территории для размещения  
объекта: ВКЛ-10 кВ Ф-111, 114, 116, 119 от ПС Дубовое  
Местоположение: Еврейская автономная область, Биробиджанский район**

**Выносной лист №62**

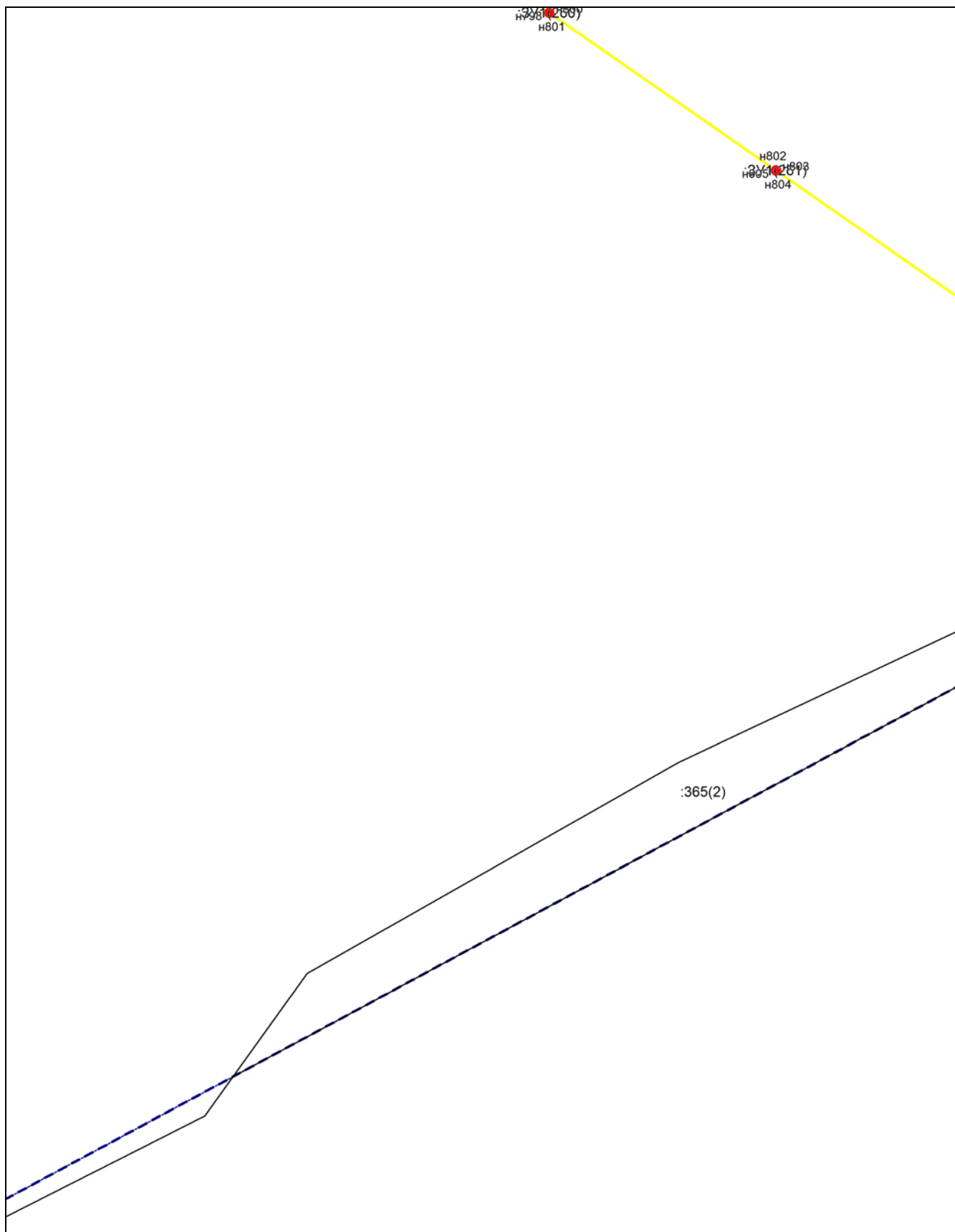


**Масштаб 1:2000**

Условные обозначения приведены на отдельной странице в конце раздела.

**Схема границ публичного сервитута на кадастровом плане территории для размещения  
объекта: ВКЛ-10 кВ Ф-111, 114, 116, 119 от ПС Дубовое  
Местоположение: Еврейская автономная область, Биробиджанский район**

**Выносной лист №63**



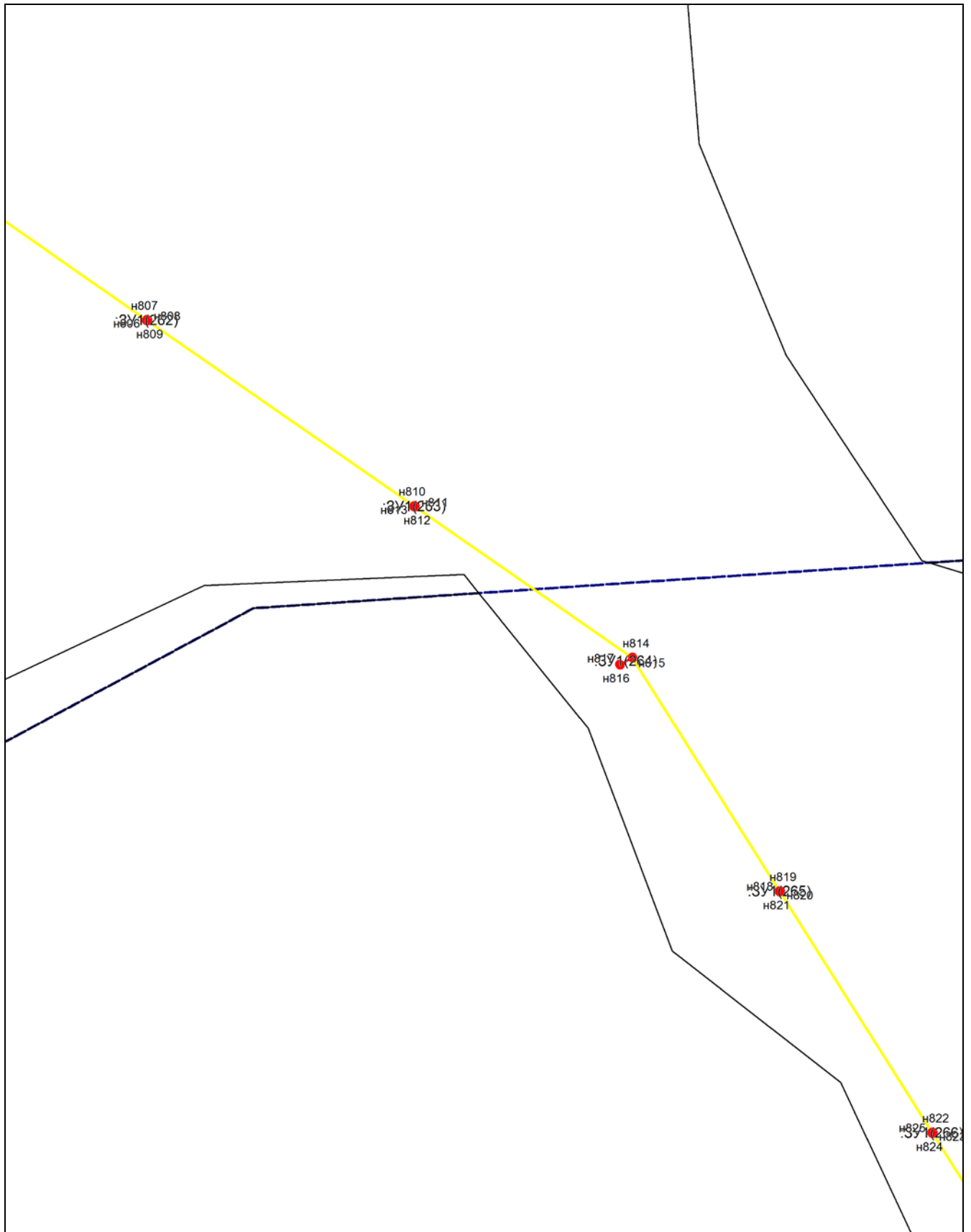
**Масштаб 1:2000**

Условные обозначения приведены на отдельной странице в конце раздела.



**Схема границ публичного сервитута на кадастровом плане территории для размещения  
объекта: ВКЛ-10 кВ Ф-111, 114, 116, 119 от ПС Дубовое  
Местоположение: Еврейская автономная область, Биробиджанский район**

**Выносной лист №64**



**Масштаб 1:2000**

Условные обозначения приведены на отдельной странице в конце раздела.

**Схема границ публичного сервитута на кадастровом плане территории для размещения  
объекта: ВКЛ-10 кВ Ф-111, 114, 116, 119 от ПС Дубовое  
Местоположение: Еврейская автономная область, Биробиджанский район**

**Выносной лист №65**

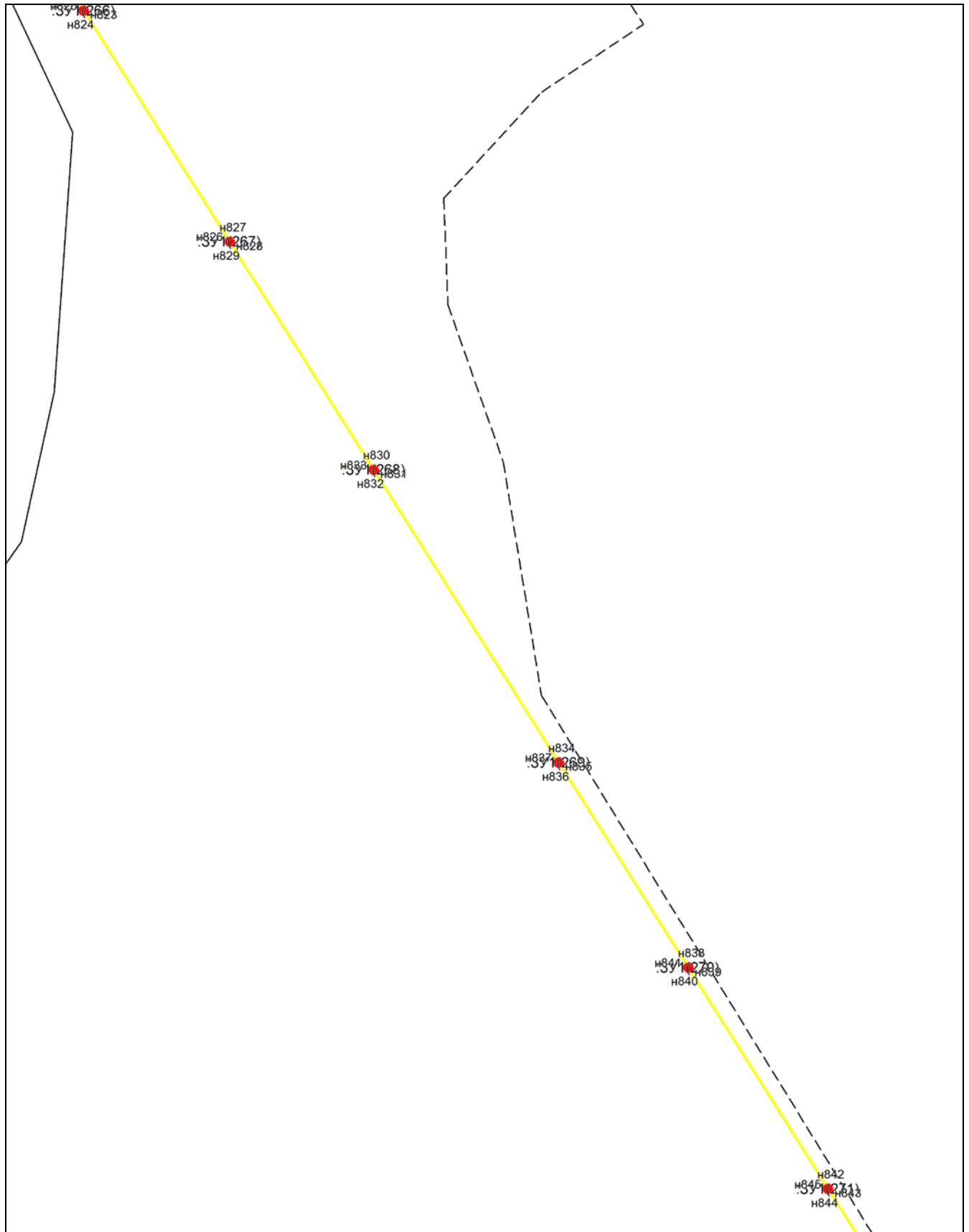


**Масштаб 1:2000**

Условные обозначения приведены на отдельной странице в конце раздела.

**Схема границ публичного сервитута на кадастровом плане территории для размещения  
объекта: ВКЛ-10 кВ Ф-111, 114, 116, 119 от ПС Дубовое  
Местоположение: Еврейская автономная область, Биробиджанский район**

**Выносной лист №66**

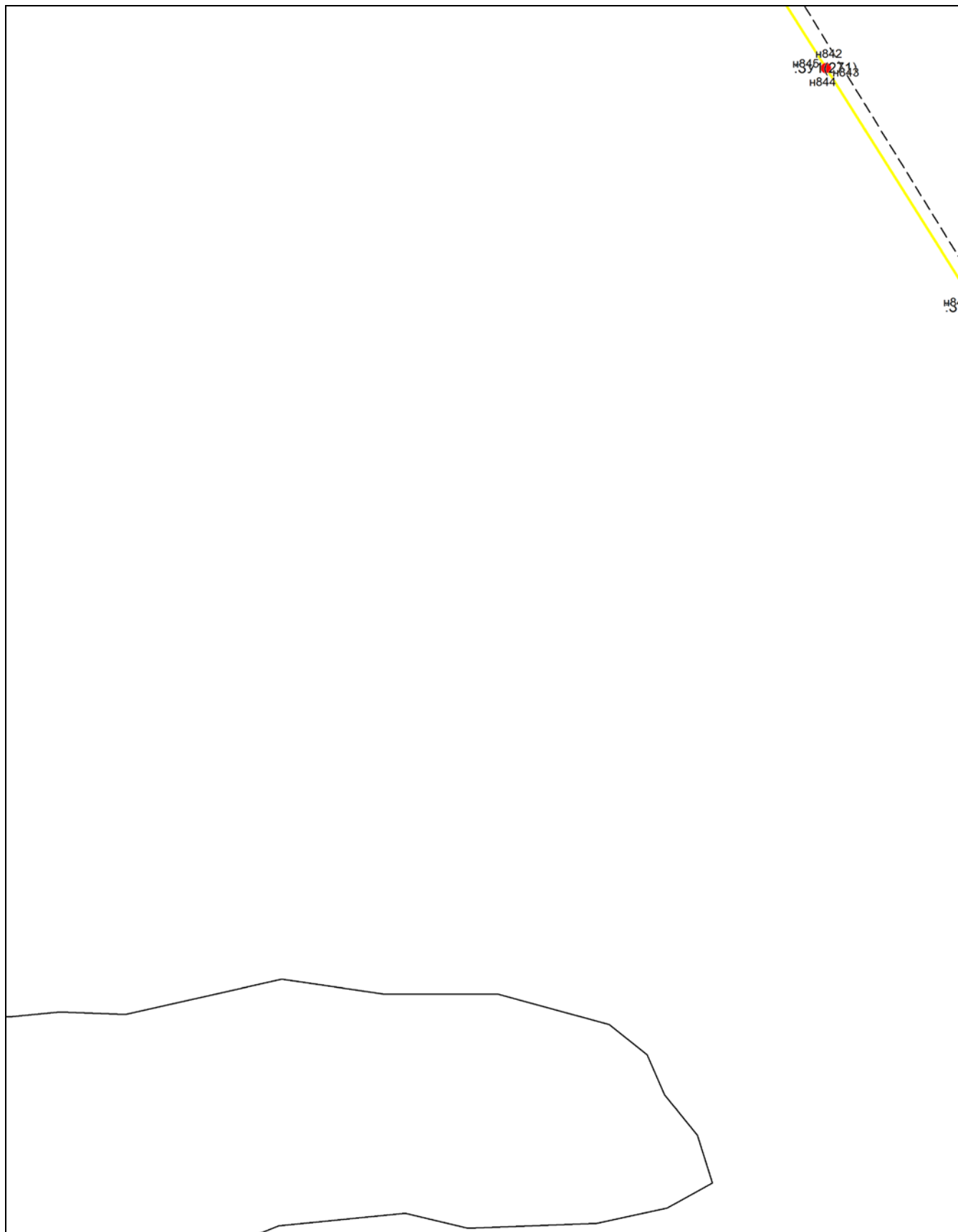


**Масштаб 1:2000**

Условные обозначения приведены на отдельной странице в конце раздела.

**Схема границ публичного сервитута на кадастровом плане территории для размещения  
объекта: ВКЛ-10 кВ Ф-111, 114, 116, 119 от ПС Дубовое  
Местоположение: Еврейская автономная область, Биробиджанский район**

**Выносной лист №67**

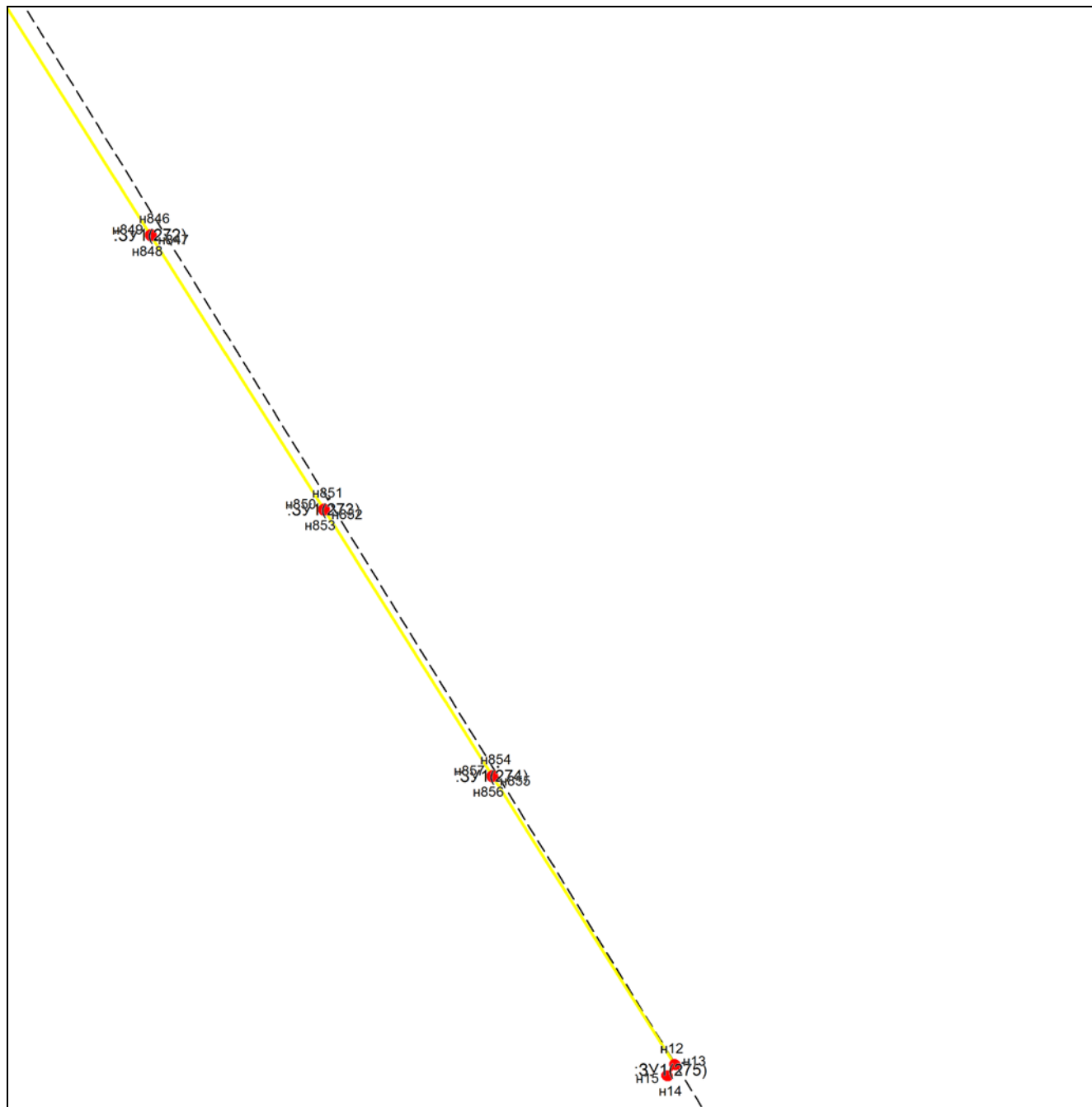


**Масштаб 1:2000**

Условные обозначения приведены на отдельной странице в конце раздела.








**Схема границ публичного сервитута на кадастровом плане территории для размещения  
объекта: ВКЛ-10 кВ Ф-111, 114, 116, 119 от ПС Дубовое  
Местоположение: Еврейская автономная область, Биробиджанский район**

**Выносной лист №68**



**Масштаб 1:2000**

**Условные обозначения:**

-  – граница образуемого земельного участка,
-  – граница учтенного земельного участка,
-  – граница кадастрового квартала,
-  – характерная точка границы земельного участка,
-  – существующая часть границы, имеющиеся в ЕГРН сведения о которой недостаточны для определения ее местоположения,
-  – граница муниципального образования,
-  – ось линейного объекта