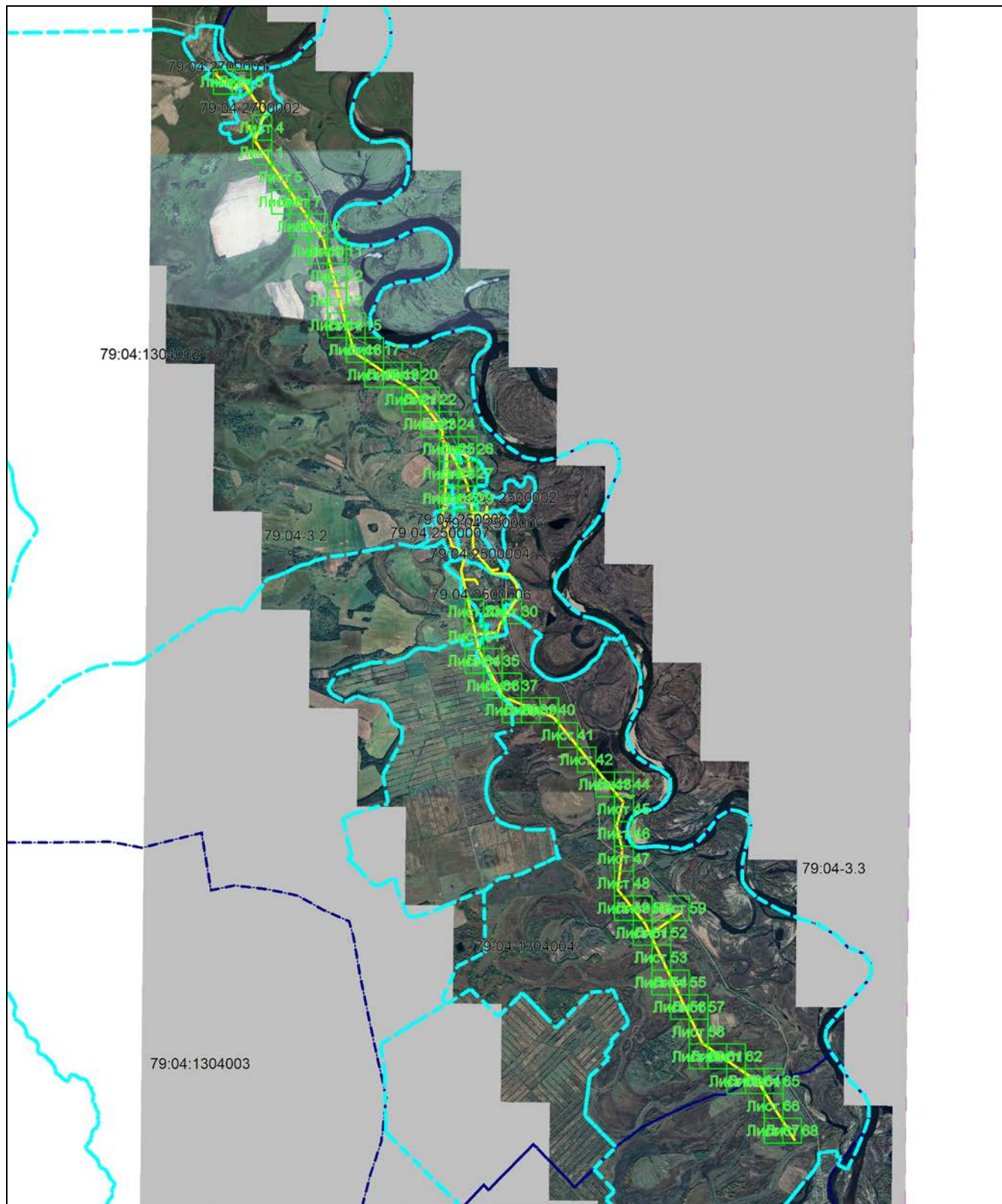



**Схема границ публичного сервитута на кадастровом плане территории для размещения
объекта: ВКЛ-10 кВ Ф-111, 114, 116, 119 от ПС Дубовое
Местоположение: Еврейская автономная область, Биробиджанский район**

Основной лист



Масштаб 1: 95000

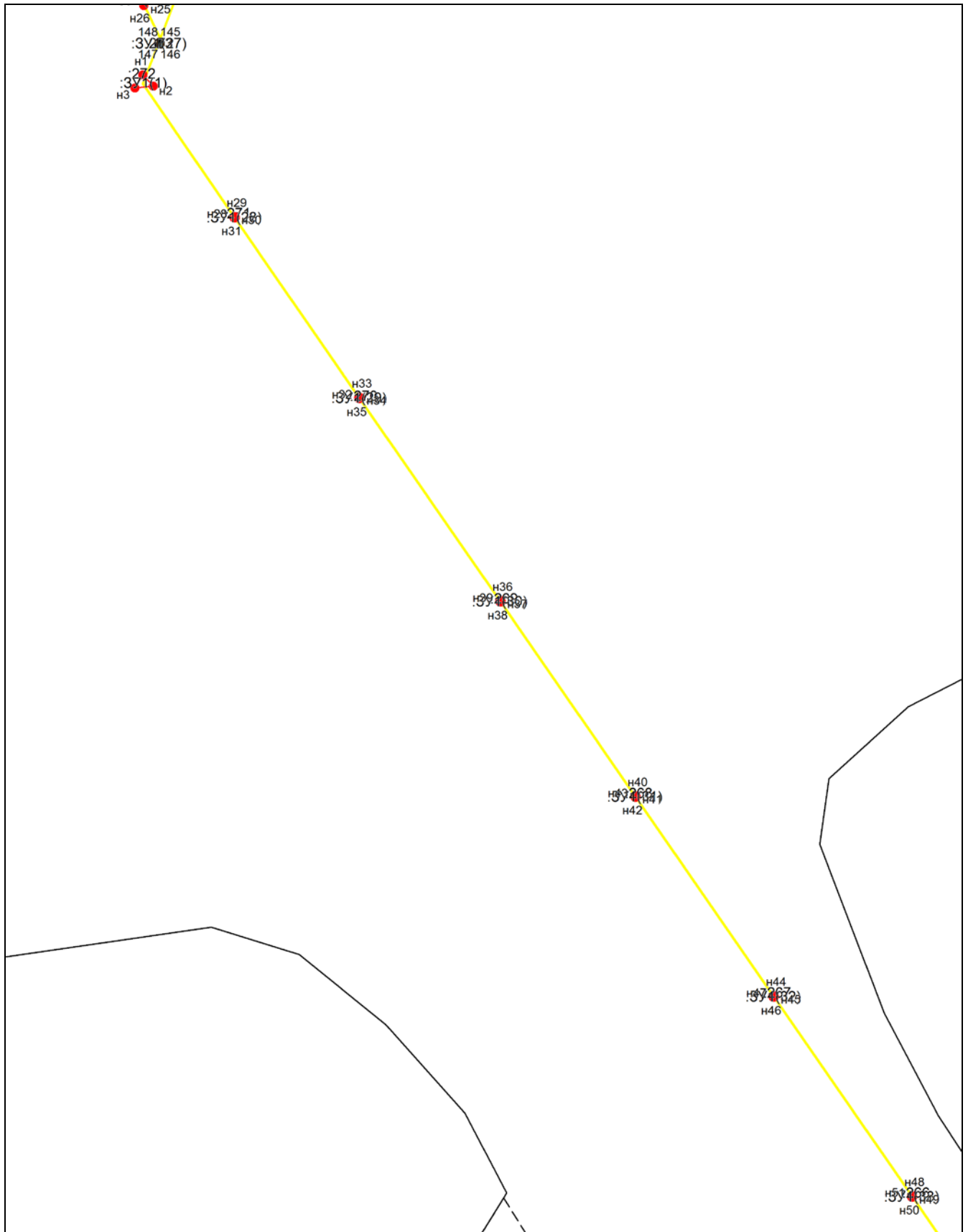
Условные обозначения:

-  – область выносного листа,
- 23** – номер выносного листа.

Остальные обозначения приведены на отдельной странице в конце раздела.

**Схема границ публичного сервитута на кадастровом плане территории для размещения
объекта: ВКЛ-10 кВ Ф-111, 114, 116, 119 от ПС Дубовое
Местоположение: Еврейская автономная область, Биробиджанский район**

Выносной лист №1

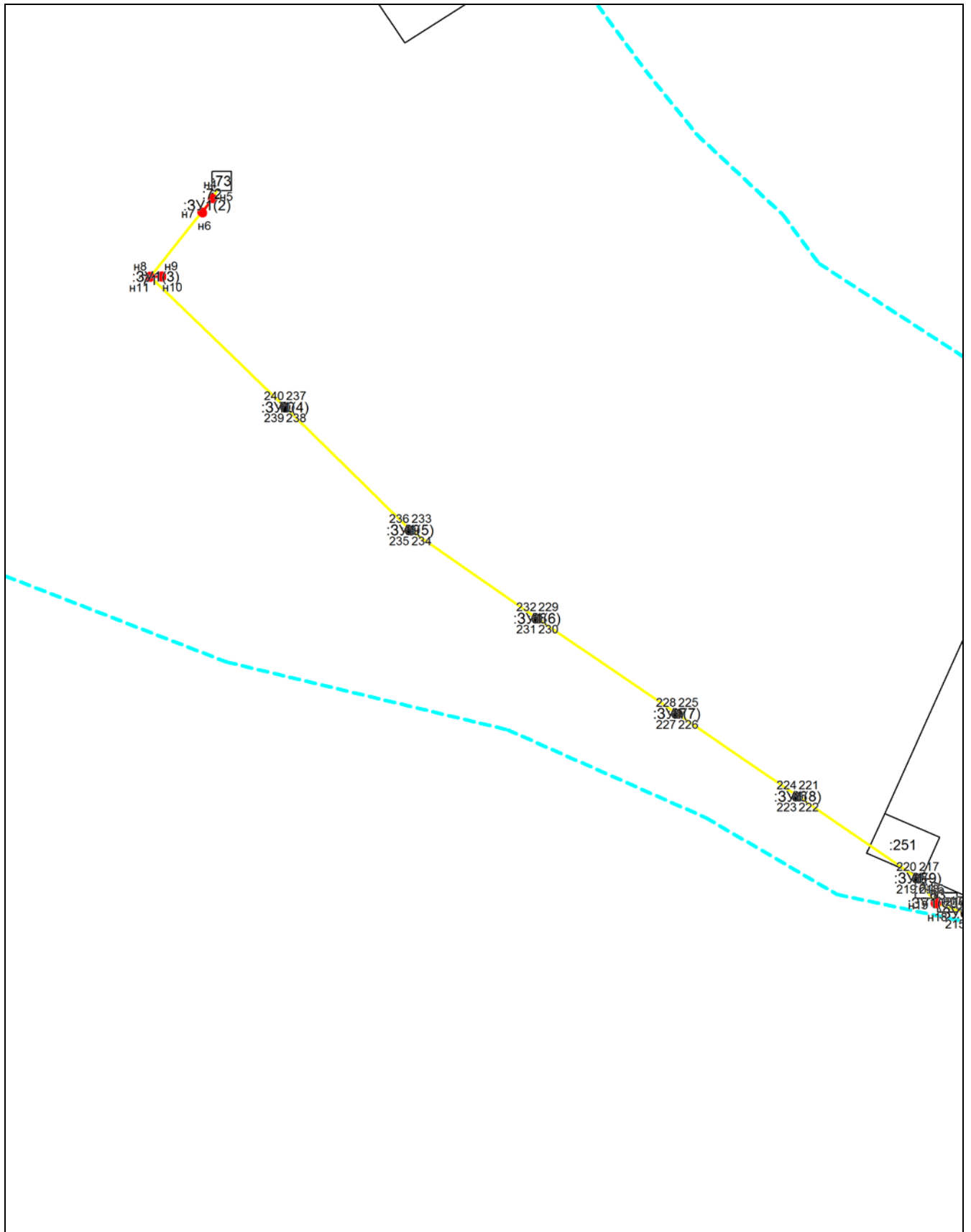


Масштаб 1:2000

Условные обозначения приведены на отдельной странице в конце раздела.

**Схема границ публичного сервитута на кадастровом плане территории для размещения
объекта: ВКЛ-10 кВ Ф-111, 114, 116, 119 от ПС Дубовое
Местоположение: Еврейская автономная область, Биробиджанский район**

Выносной лист №2

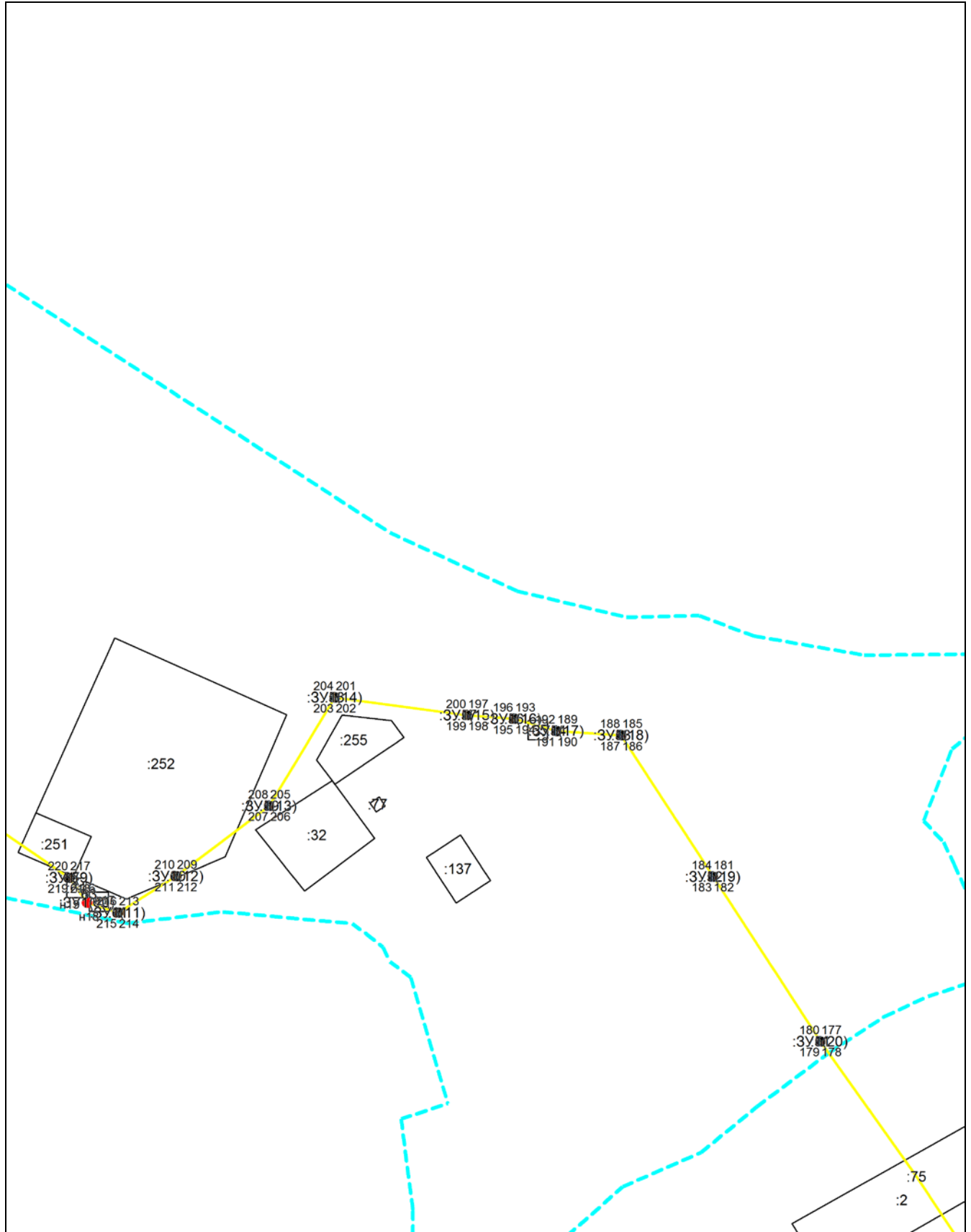


Масштаб 1:2000

Условные обозначения приведены на отдельной странице в конце раздела.

**Схема границ публичного сервитута на кадастровом плане территории для размещения
объекта: ВКЛ-10 кВ Ф-111, 114, 116, 119 от ПС Дубовое
Местоположение: Еврейская автономная область, Биробиджанский район**

Выносной лист №3

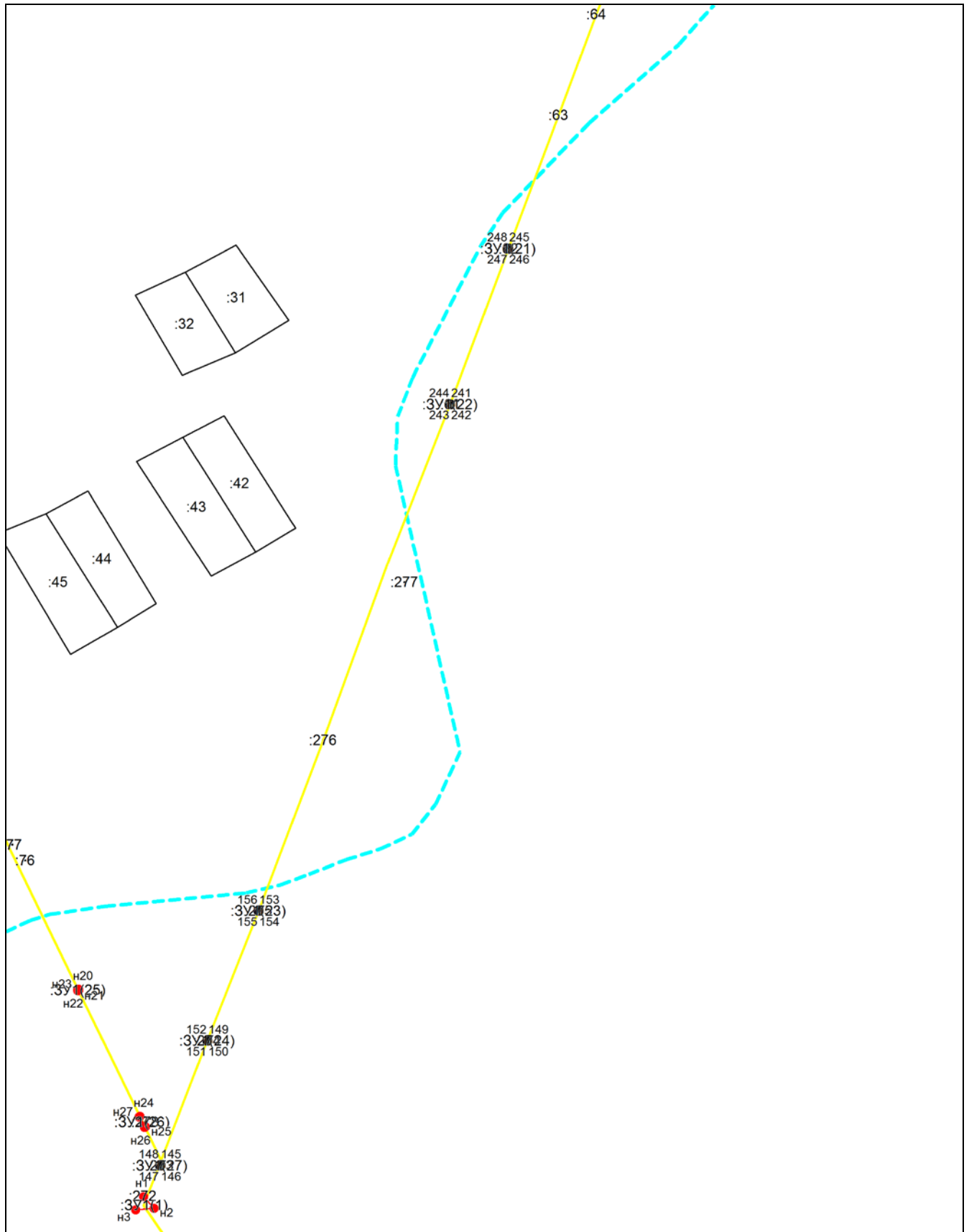


Масштаб 1:2000

Условные обозначения приведены на отдельной странице в конце раздела.

**Схема границ публичного сервитута на кадастровом плане территории для размещения
объекта: ВКЛ-10 кВ Ф-111, 114, 116, 119 от ПС Дубовое
Местоположение: Еврейская автономная область, Биробиджанский район**

Выносной лист №4

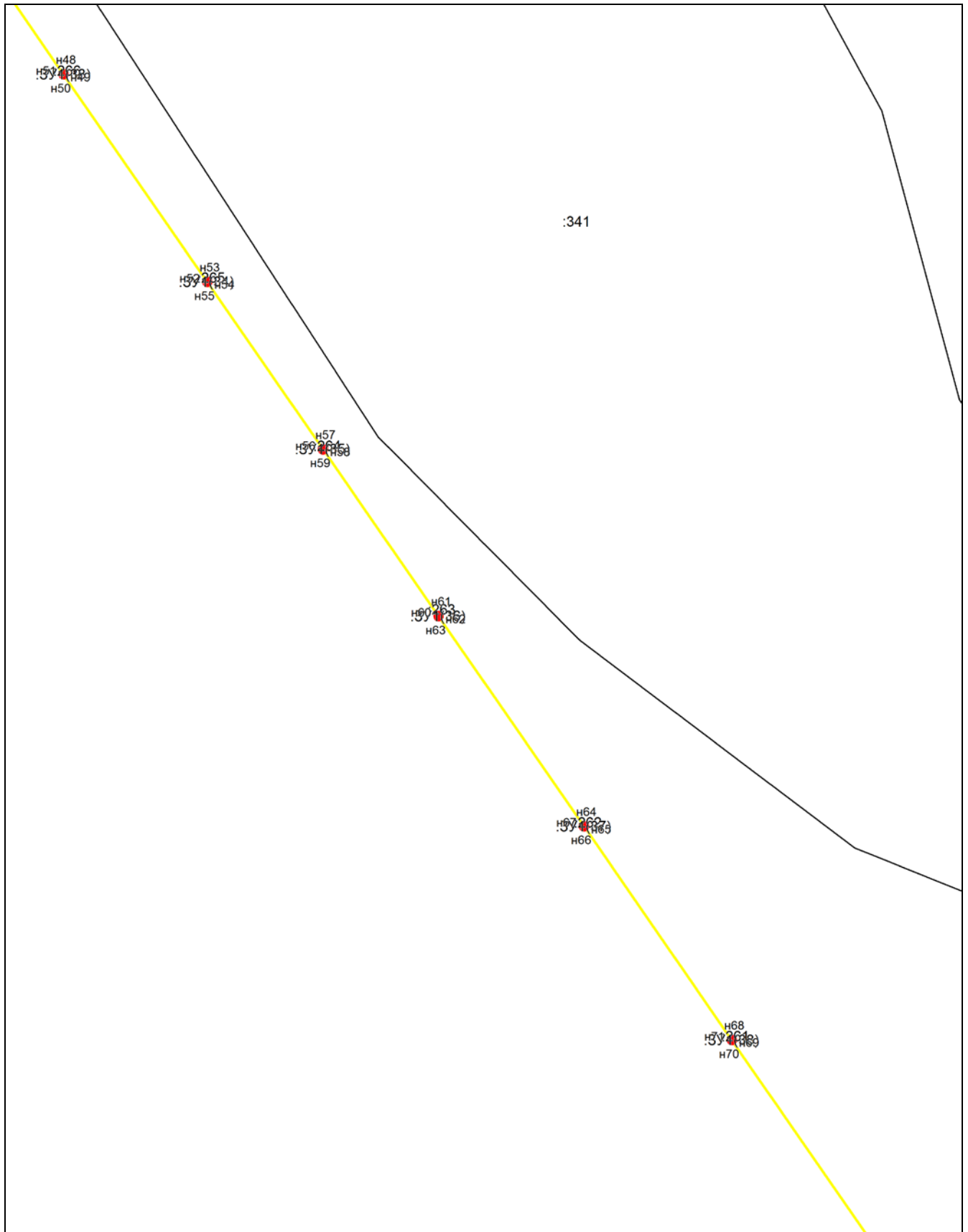


Масштаб 1:2000

Условные обозначения приведены на отдельной странице в конце раздела.

**Схема границ публичного сервитута на кадастровом плане территории для размещения
объекта: ВКЛ-10 кВ Ф-111, 114, 116, 119 от ПС Дубовое
Местоположение: Еврейская автономная область, Биробиджанский район**

Выносной лист №5

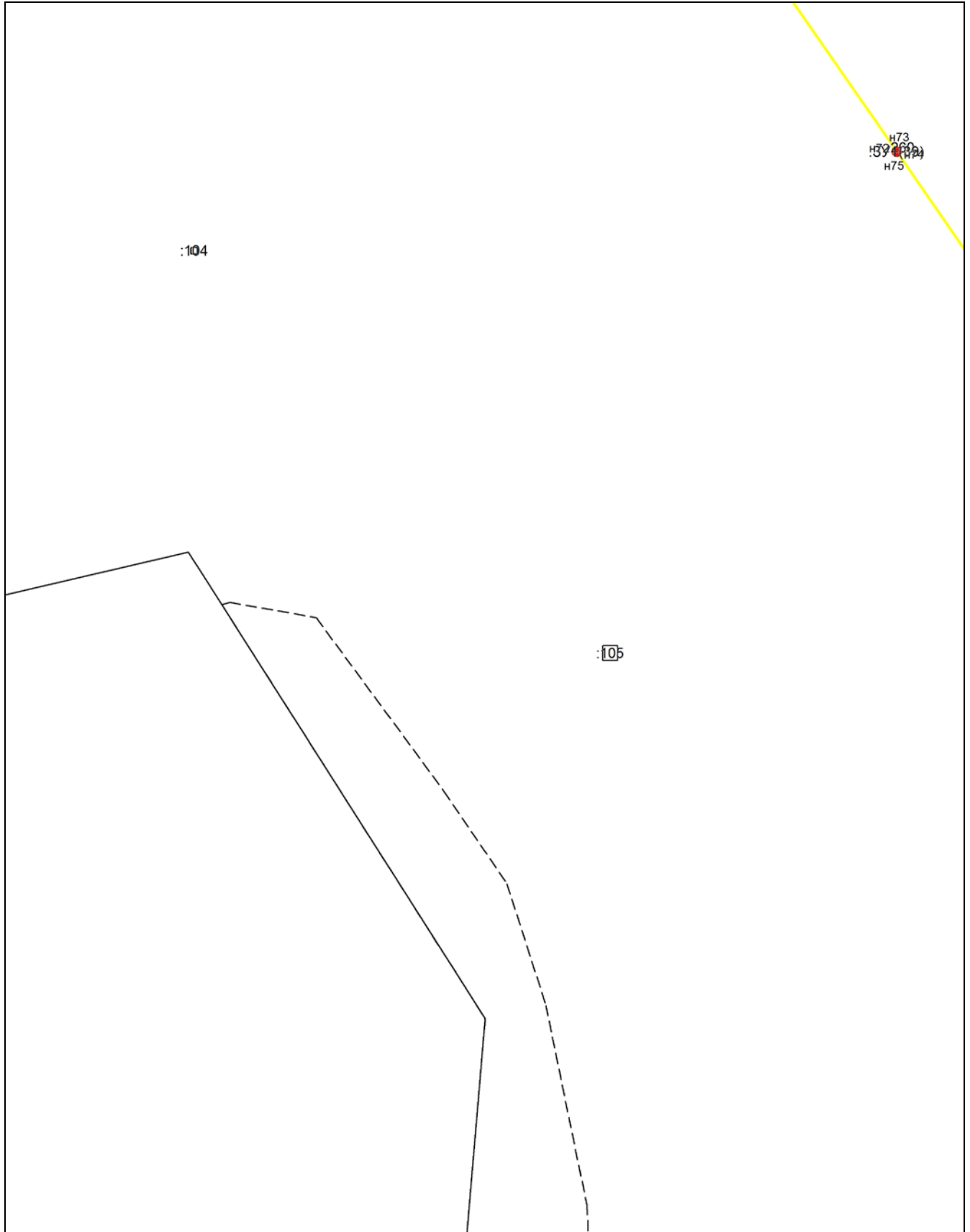


Масштаб 1:2000

Условные обозначения приведены на отдельной странице в конце раздела.

**Схема границ публичного сервитута на кадастровом плане территории для размещения
объекта: ВКЛ-10 кВ Ф-111, 114, 116, 119 от ПС Дубовое
Местоположение: Еврейская автономная область, Биробиджанский район**

Выносной лист №6

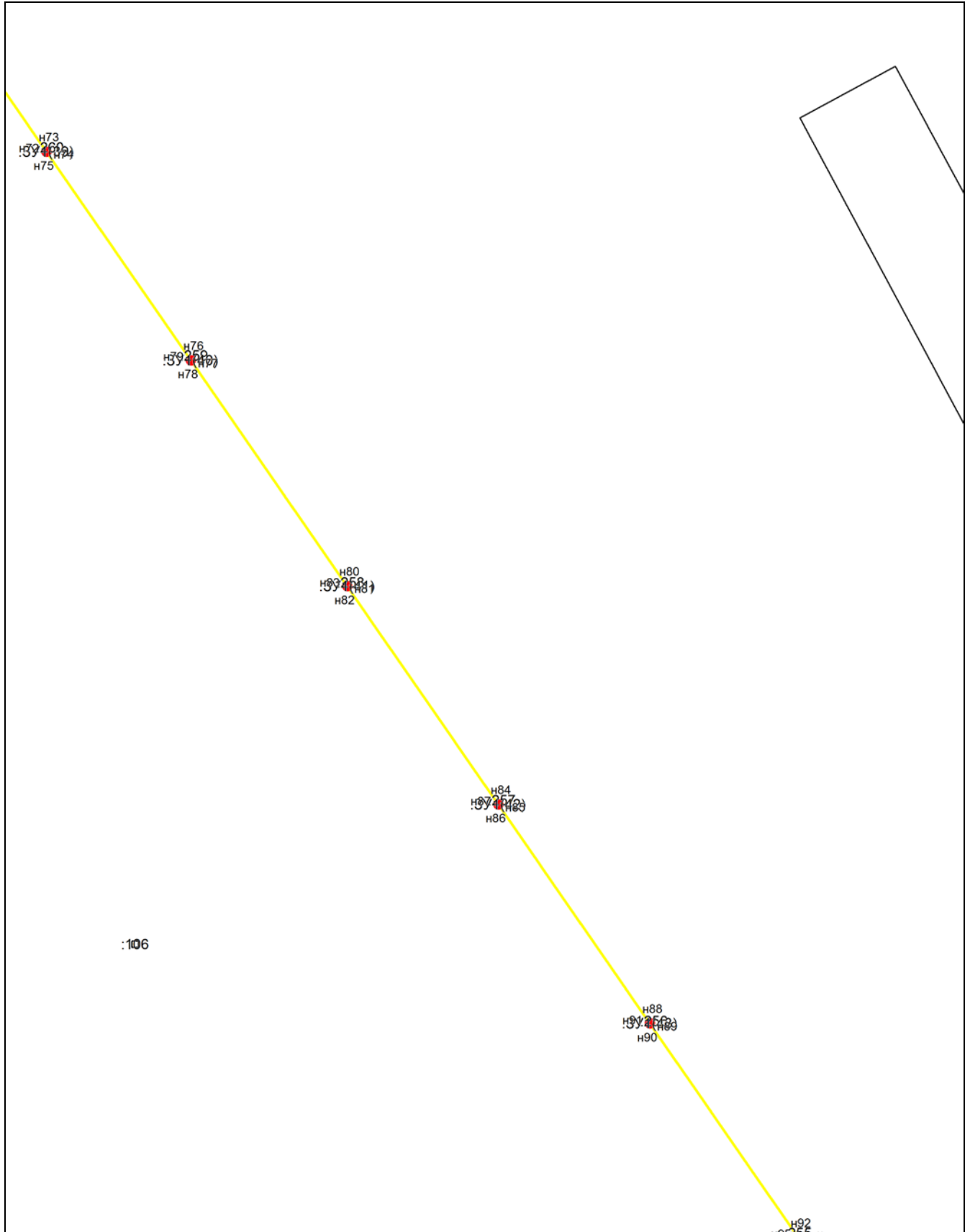


Масштаб 1:2000

Условные обозначения приведены на отдельной странице в конце раздела.

**Схема границ публичного сервитута на кадастровом плане территории для размещения
объекта: ВКЛ-10 кВ Ф-111, 114, 116, 119 от ПС Дубовое
Местоположение: Еврейская автономная область, Биробиджанский район**

Выносной лист №7

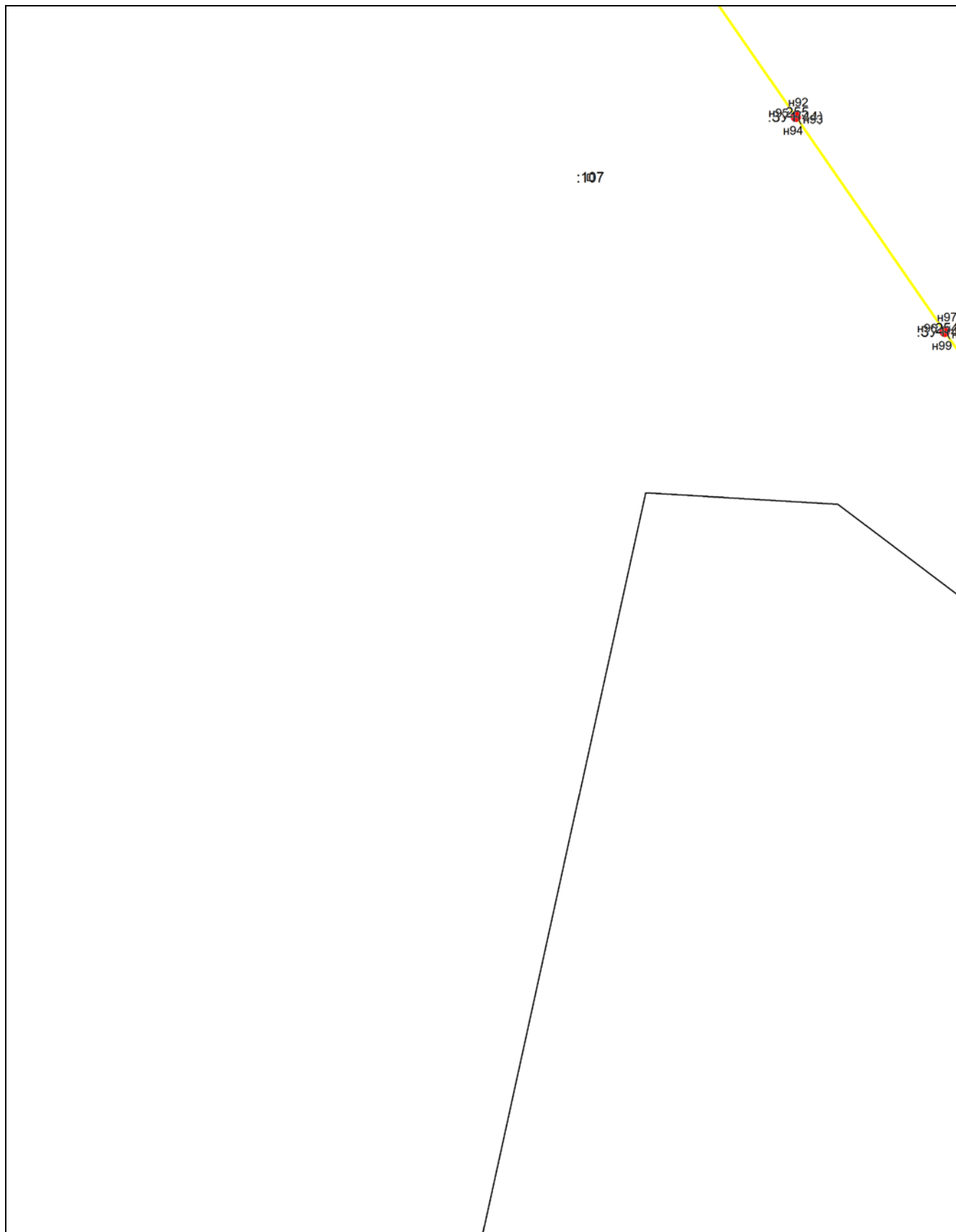


Масштаб 1:2000

Условные обозначения приведены на отдельной странице в конце раздела.

**Схема границ публичного сервитута на кадастровом плане территории для размещения
объекта: ВКЛ-10 кВ Ф-111, 114, 116, 119 от ПС Дубовое
Местоположение: Еврейская автономная область, Биробиджанский район**

Выносной лист №8

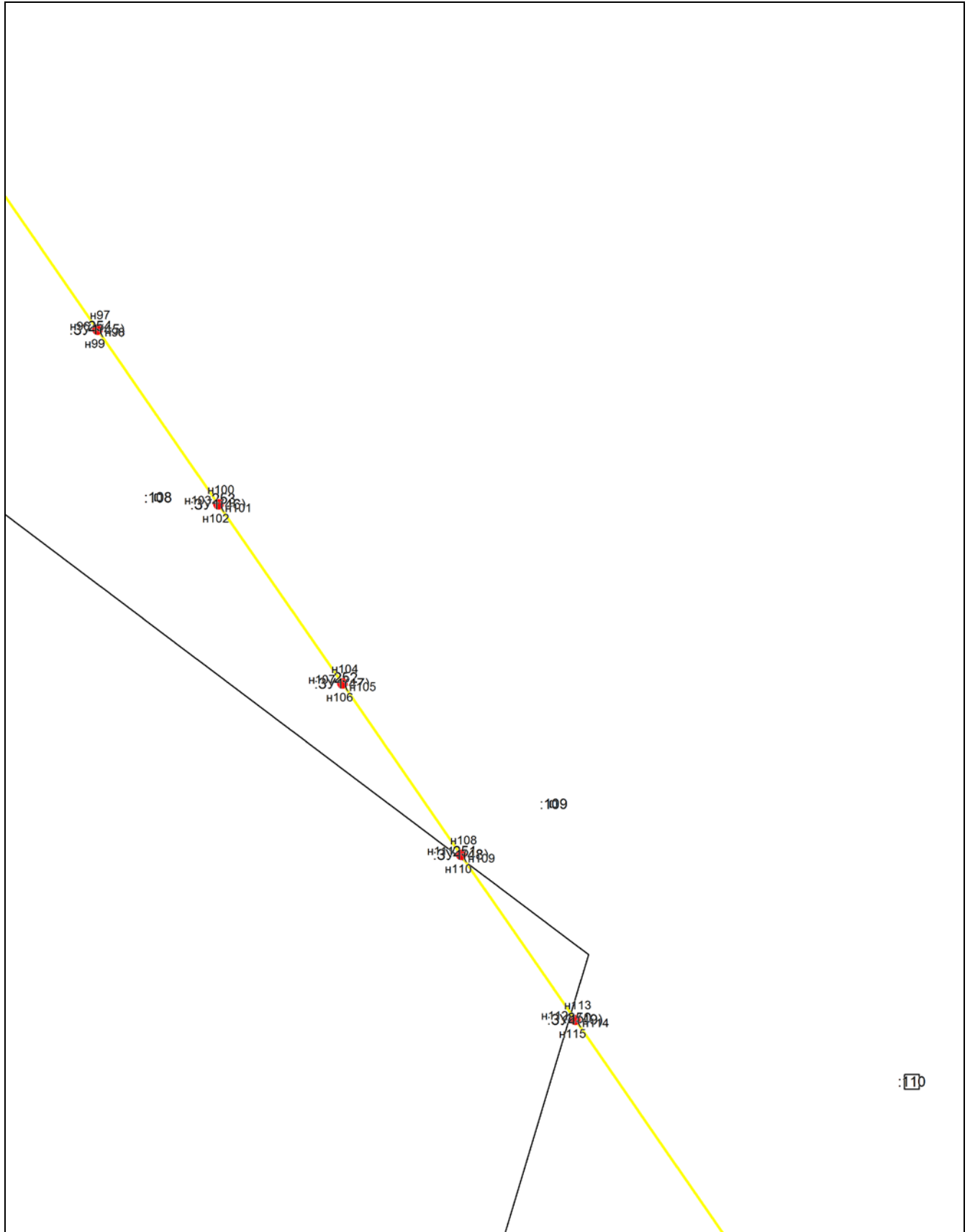


Масштаб 1:2000

Условные обозначения приведены на отдельной странице в конце раздела.

**Схема границ публичного сервитута на кадастровом плане территории для размещения
объекта: ВКЛ-10 кВ Ф-111, 114, 116, 119 от ПС Дубовое
Местоположение: Еврейская автономная область, Биробиджанский район**

Выносной лист №9

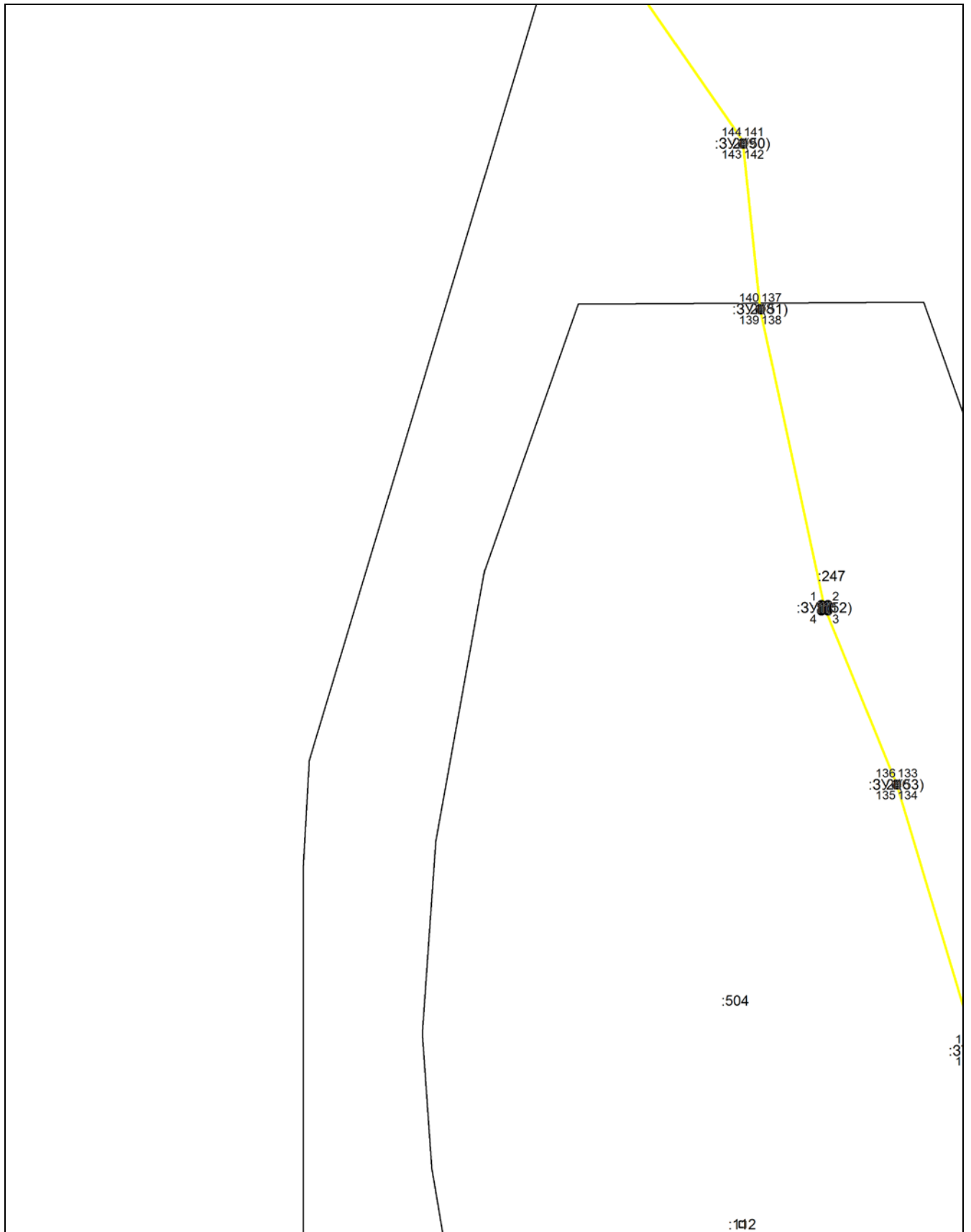


Масштаб 1:2000

Условные обозначения приведены на отдельной странице в конце раздела.

**Схема границ публичного сервитута на кадастровом плане территории для размещения
объекта: ВКЛ-10 кВ Ф-111, 114, 116, 119 от ПС Дубовое
Местоположение: Еврейская автономная область, Биробиджанский район**

Выносной лист №10

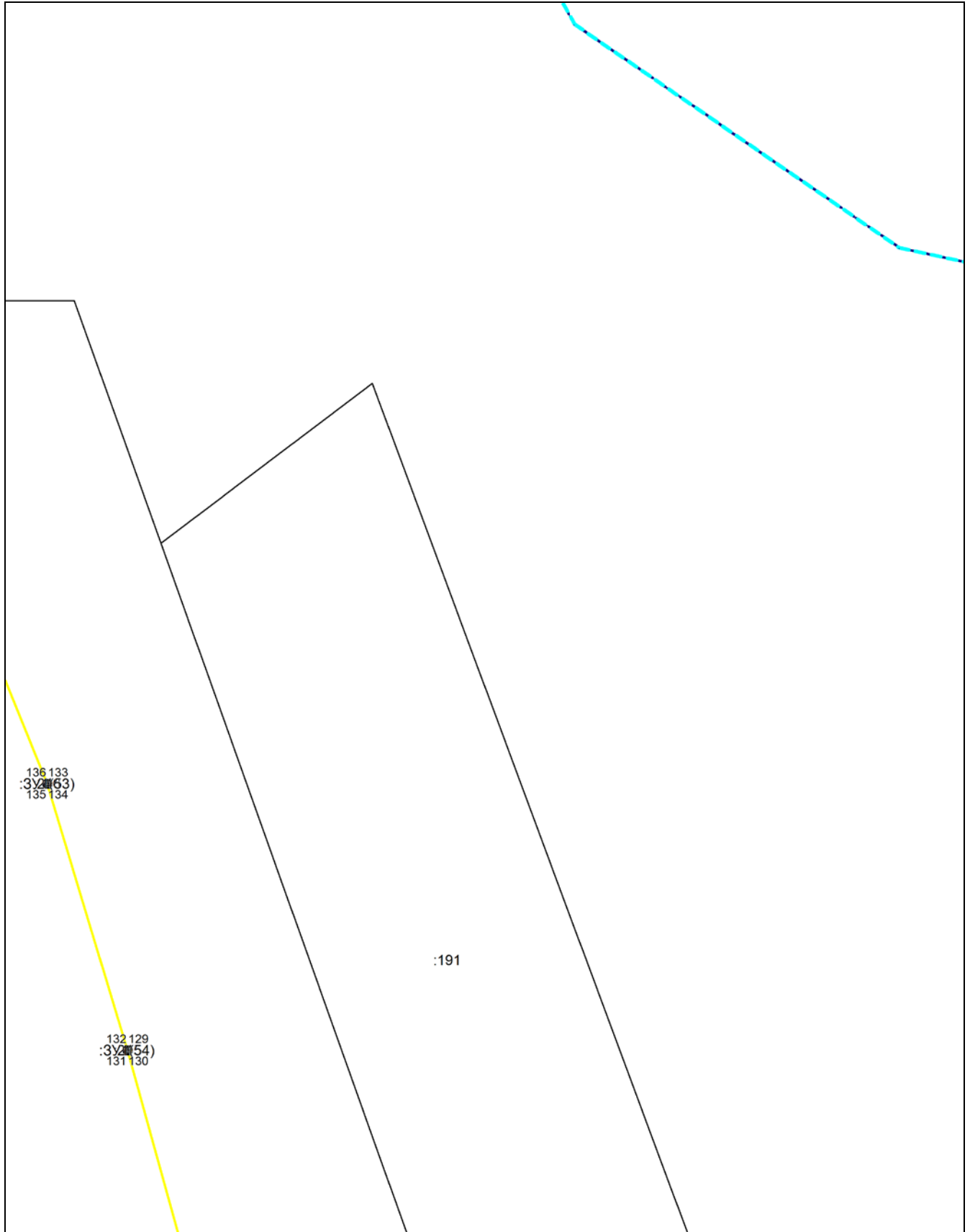


Масштаб 1:2000

Условные обозначения приведены на отдельной странице в конце раздела.

**Схема границ публичного сервитута на кадастровом плане территории для размещения
объекта: ВКЛ-10 кВ Ф-111, 114, 116, 119 от ПС Дубовое
Местоположение: Еврейская автономная область, Биробиджанский район**

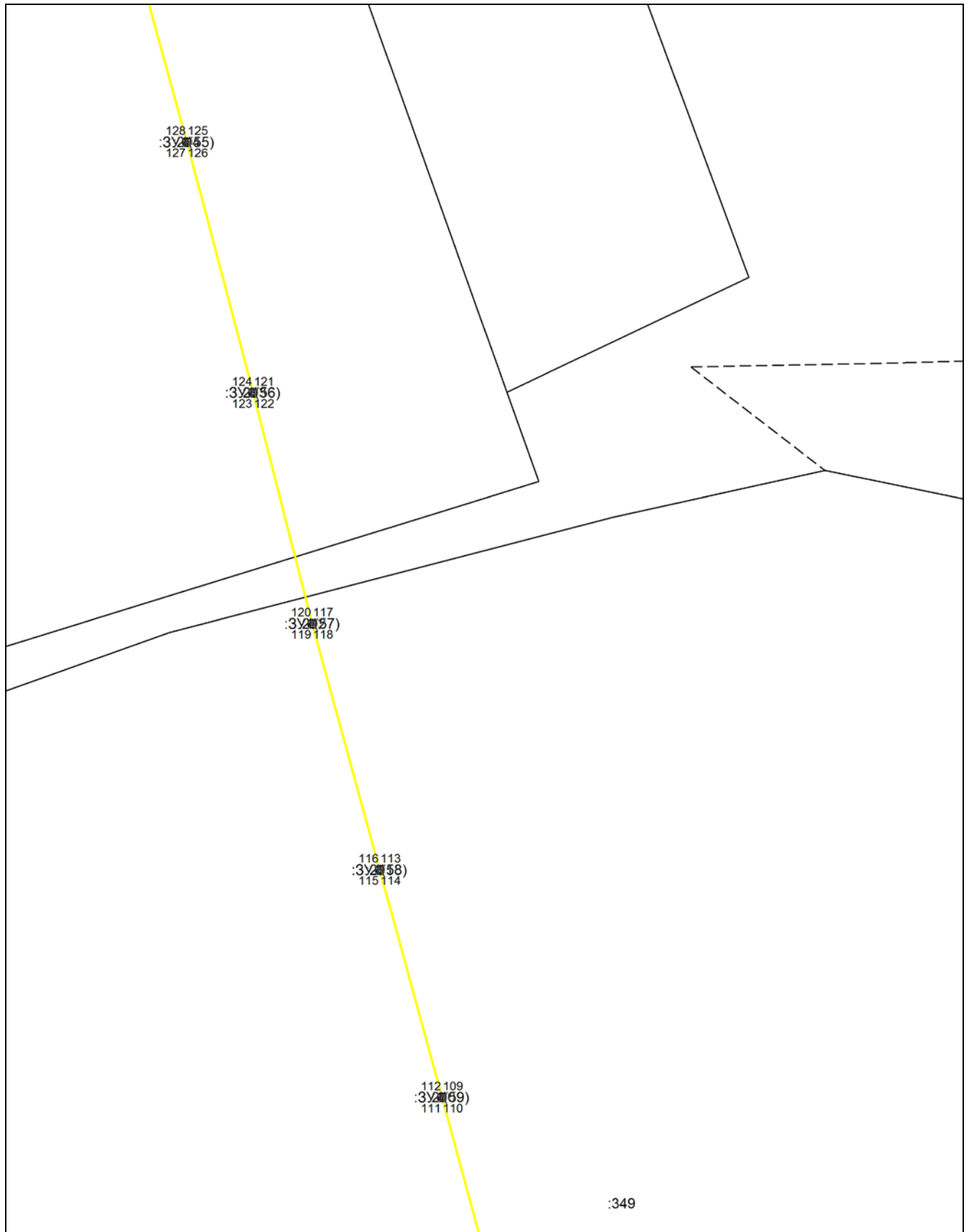
Выносной лист №11



Условные обозначения приведены на отдельной странице в конце раздела.

**Схема границ публичного сервитута на кадастровом плане территории для размещения
объекта: ВКЛ-10 кВ Ф-111, 114, 116, 119 от ПС Дубовое
Местоположение: Еврейская автономная область, Биробиджанский район**

Выносной лист №12

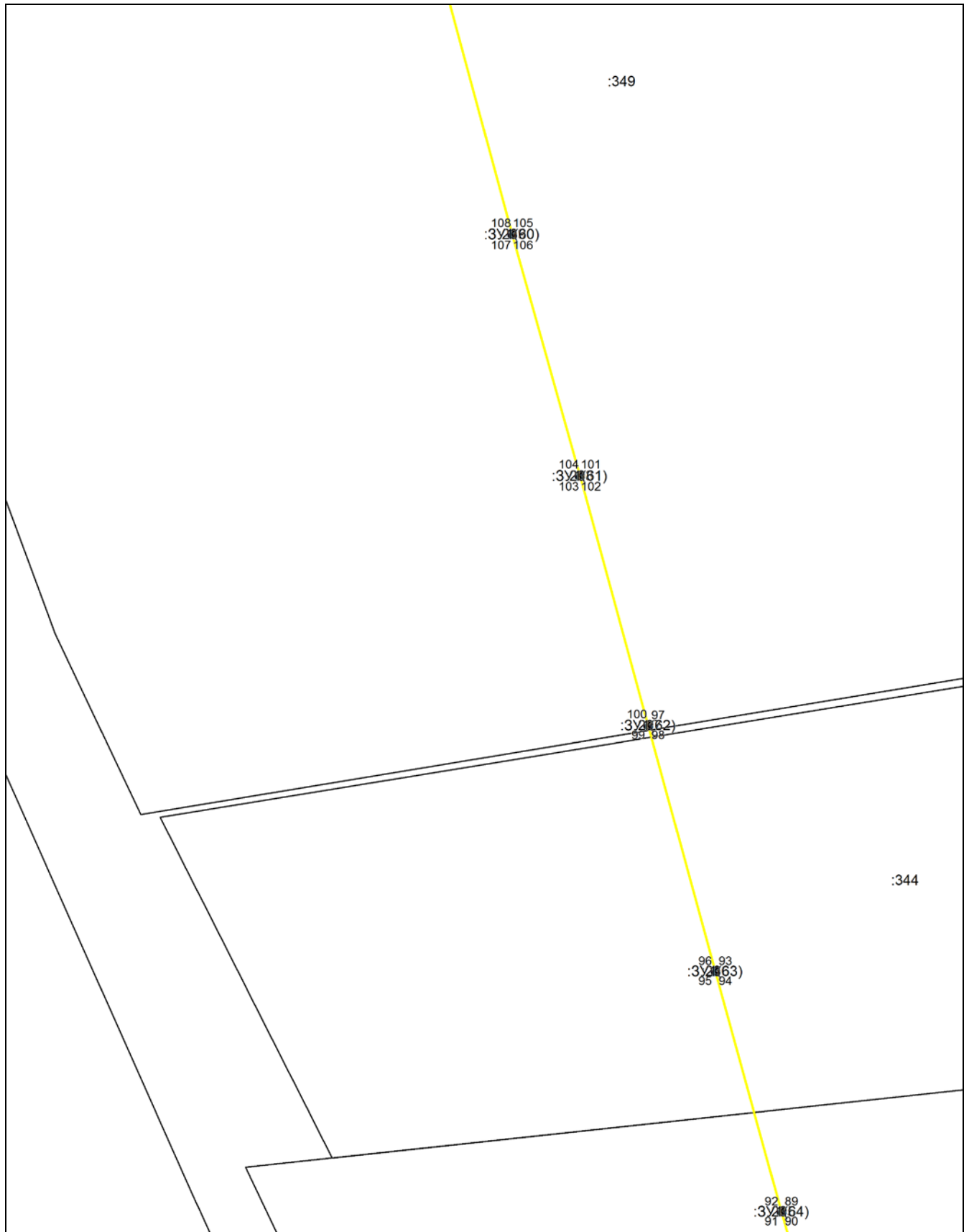


Масштаб 1:2000

Условные обозначения приведены на отдельной странице в конце раздела.

**Схема границ публичного сервитута на кадастровом плане территории для размещения
объекта: ВКЛ-10 кВ Ф-111, 114, 116, 119 от ПС Дубовое
Местоположение: Еврейская автономная область, Биробиджанский район**

Выносной лист №13

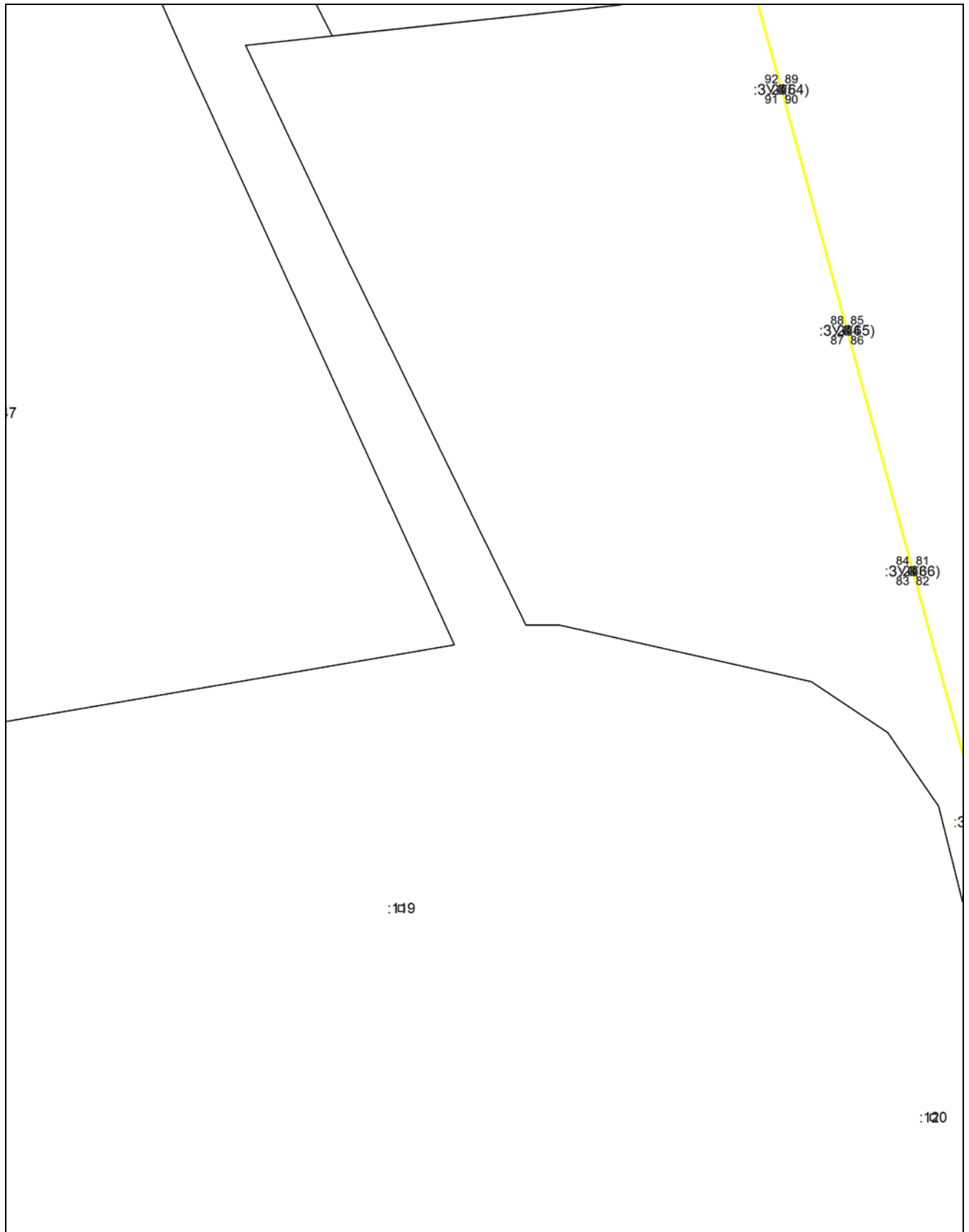


Масштаб 1:2000

Условные обозначения приведены на отдельной странице в конце раздела.

**Схема границ публичного сервитута на кадастровом плане территории для размещения
объекта: ВКЛ-10 кВ Ф-111, 114, 116, 119 от ПС Дубовое
Местоположение: Еврейская автономная область, Биробиджанский район**

Выносной лист №14

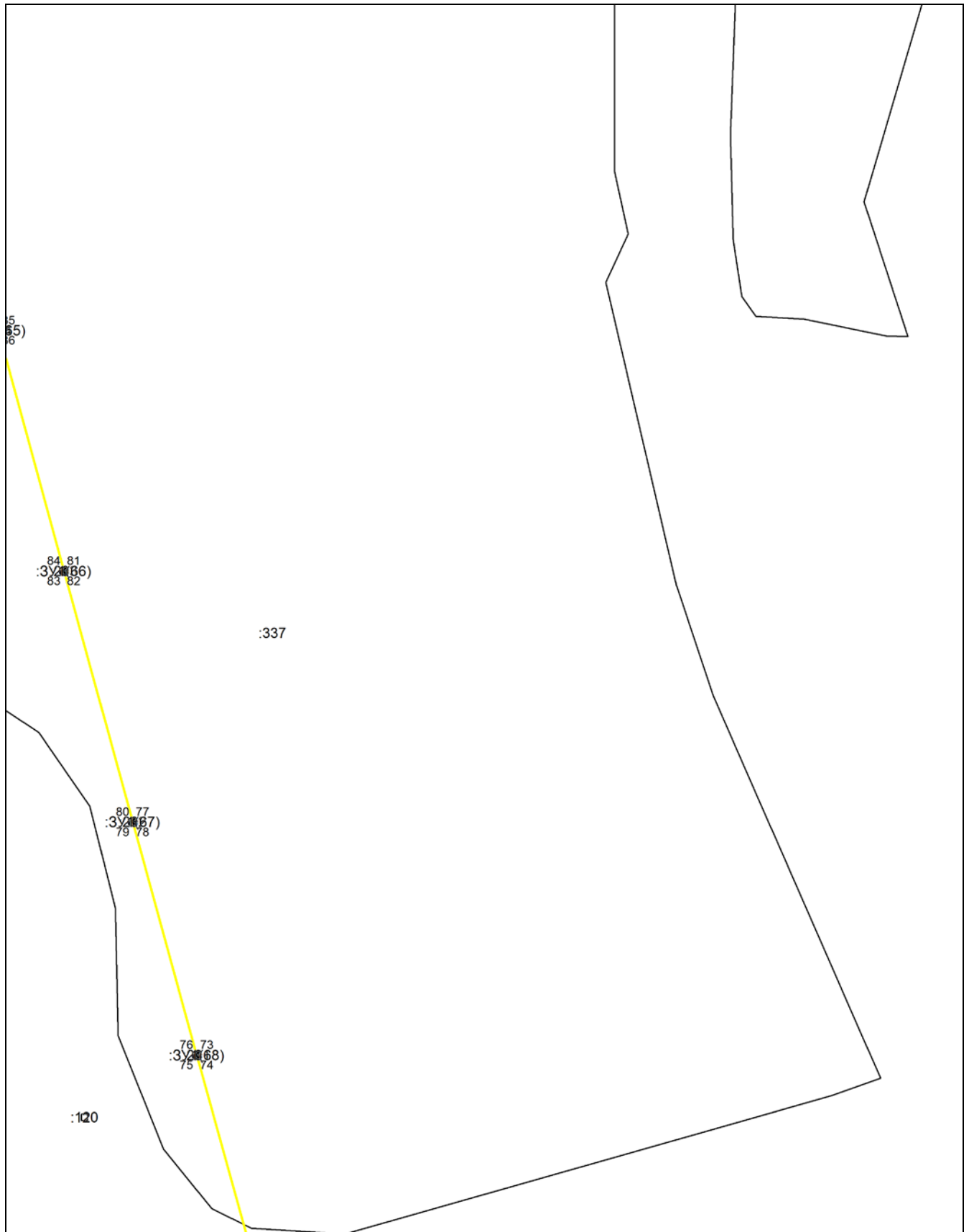


Масштаб 1:2000

Условные обозначения приведены на отдельной странице в конце раздела.

**Схема границ публичного сервитута на кадастровом плане территории для размещения
объекта: ВКЛ-10 кВ Ф-111, 114, 116, 119 от ПС Дубовое
Местоположение: Еврейская автономная область, Биробиджанский район**

Выносной лист №15

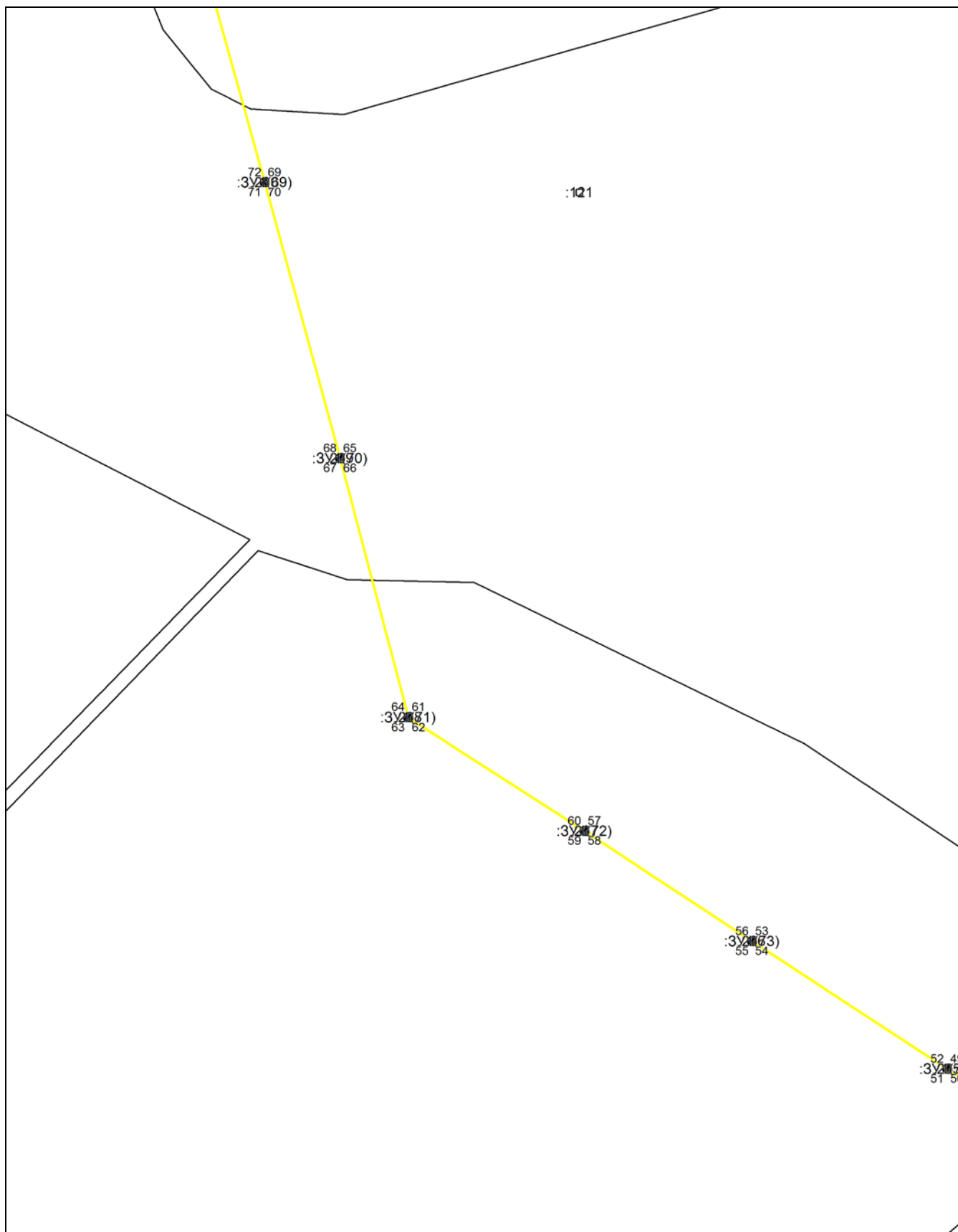


Масштаб 1:2000

Условные обозначения приведены на отдельной странице в конце раздела.

**Схема границ публичного сервитута на кадастровом плане территории для размещения
объекта: ВКЛ-10 кВ Ф-111, 114, 116, 119 от ПС Дубовое
Местоположение: Еврейская автономная область, Биробиджанский район**

Выносной лист №16

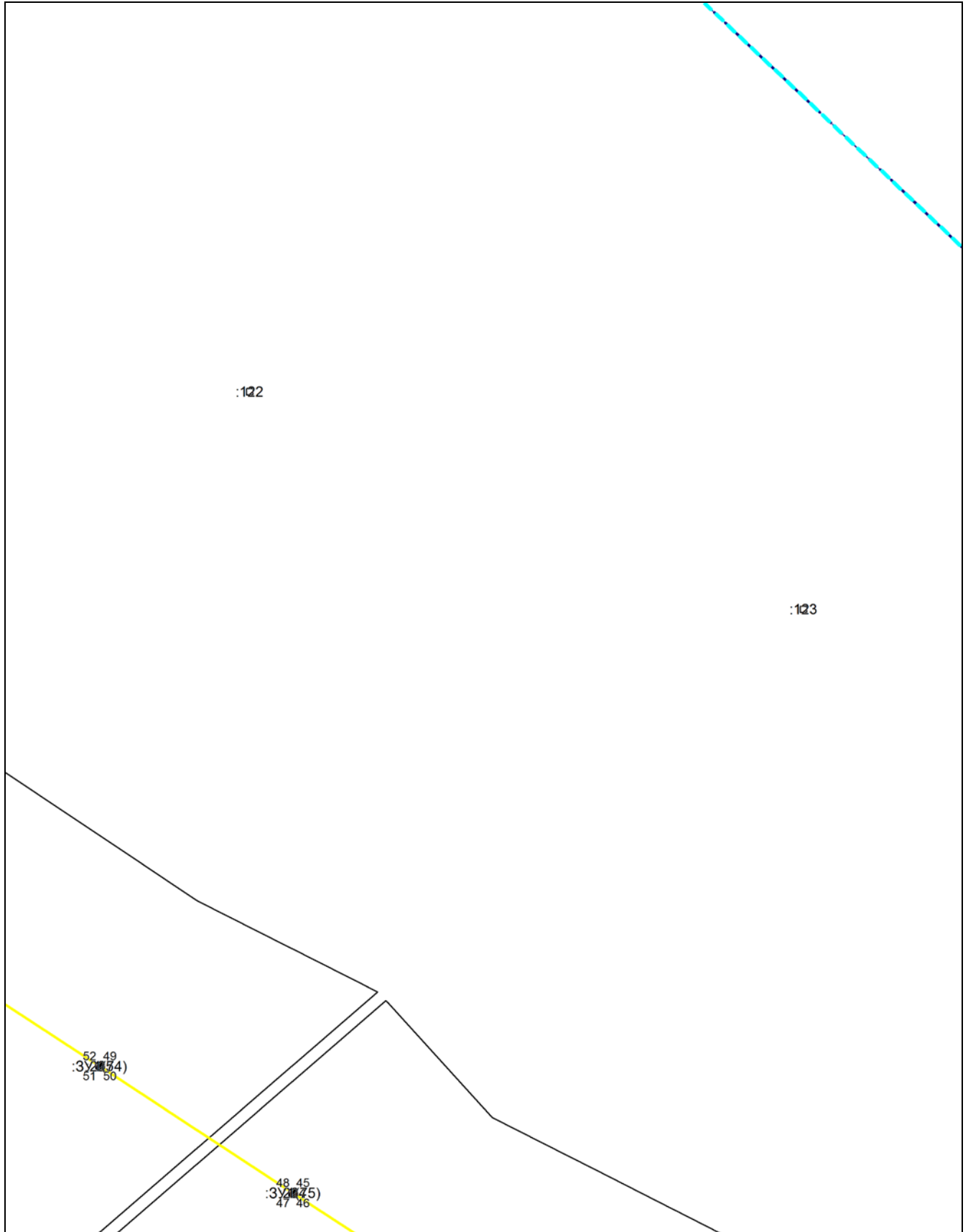


Масштаб 1:2000

Условные обозначения приведены на отдельной странице в конце раздела.

**Схема границ публичного сервитута на кадастровом плане территории для размещения
объекта: ВКЛ-10 кВ Ф-111, 114, 116, 119 от ПС Дубовое
Местоположение: Еврейская автономная область, Биробиджанский район**

Выносной лист №17

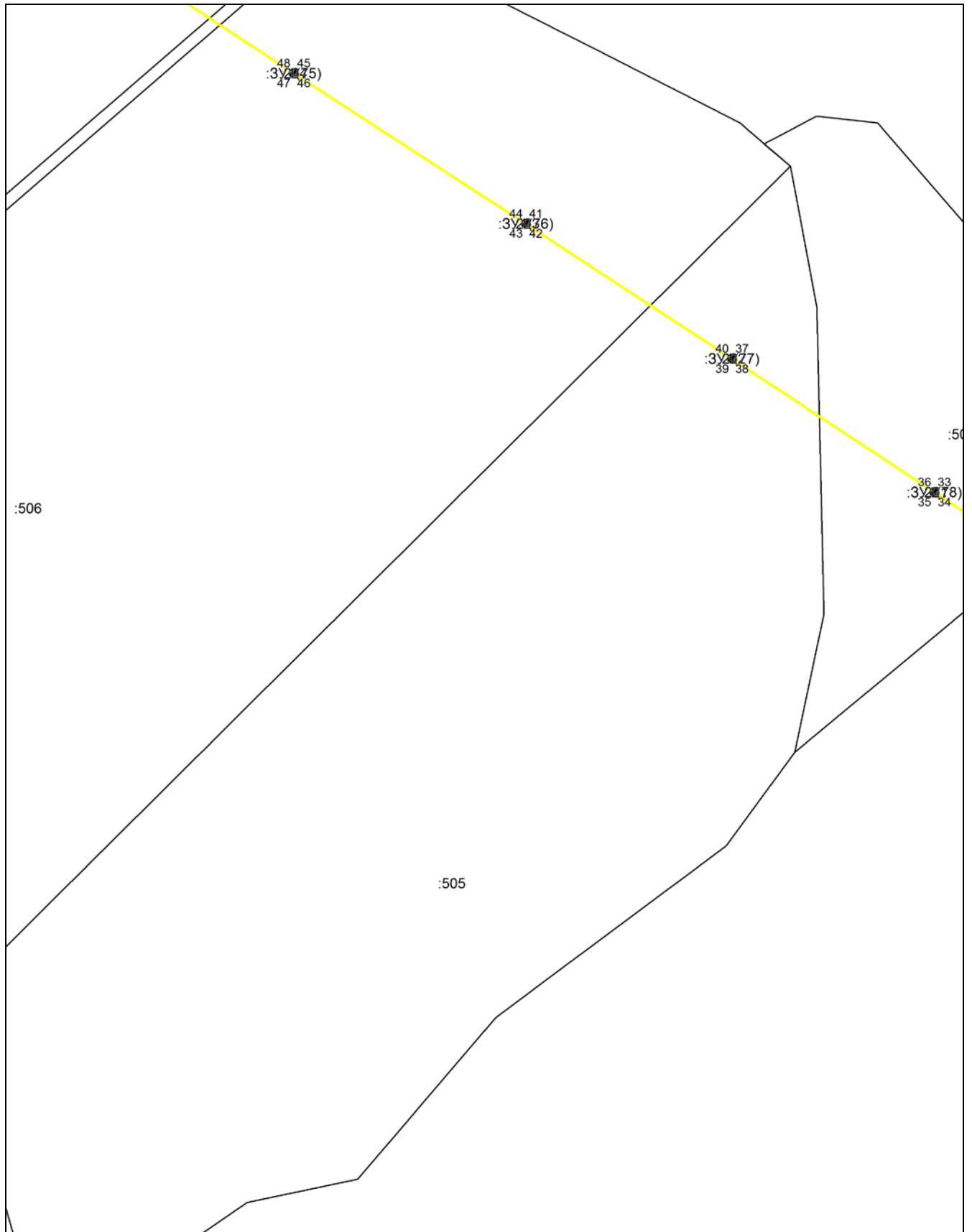


Масштаб 1:2000

Условные обозначения приведены на отдельной странице в конце раздела.

**Схема границ публичного сервитута на кадастровом плане территории для размещения
объекта: ВКЛ-10 кВ Ф-111, 114, 116, 119 от ПС Дубовое
Местоположение: Еврейская автономная область, Биробиджанский район**

Выносной лист №18

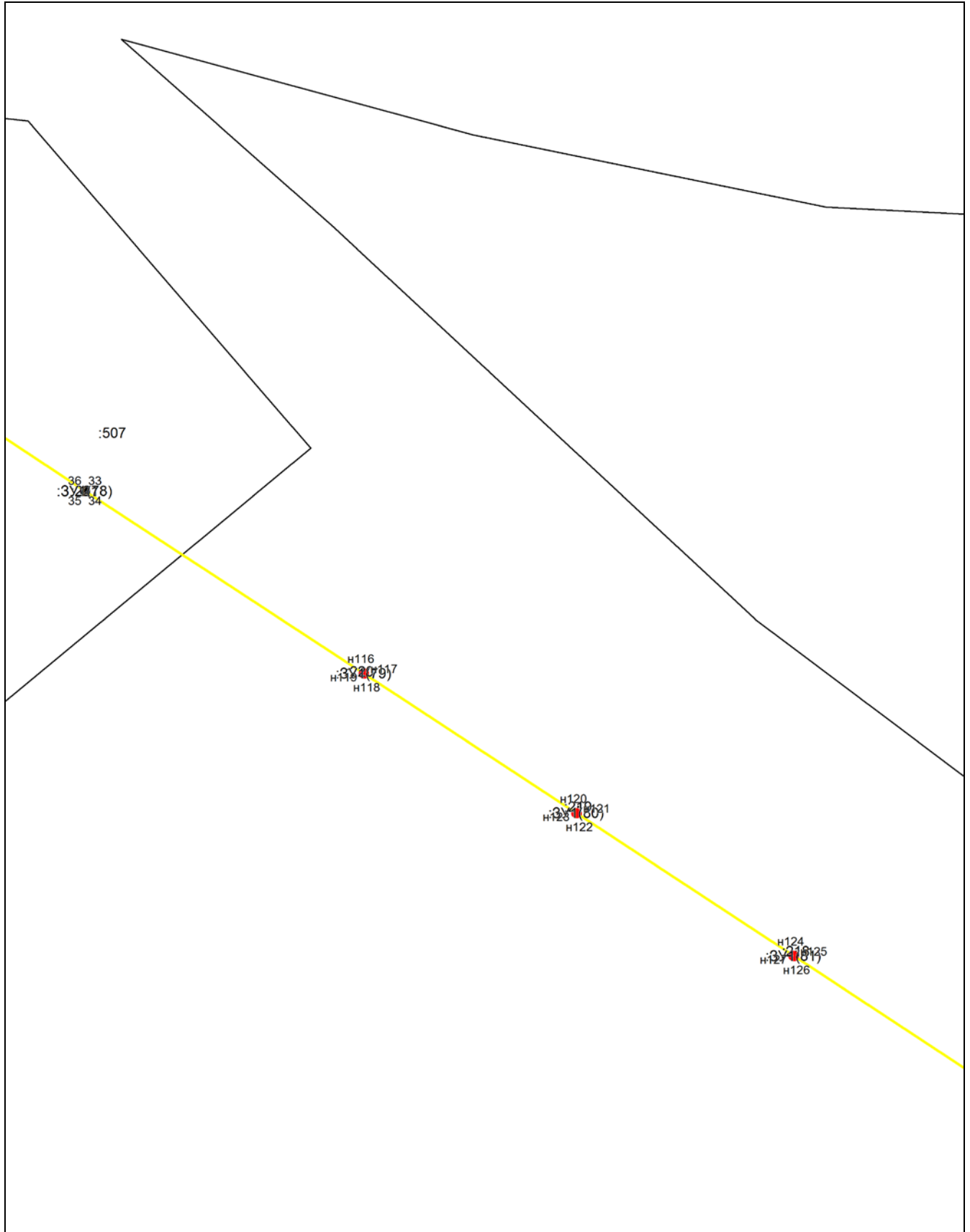


Масштаб 1:2000

Условные обозначения приведены на отдельной странице в конце раздела.

**Схема границ публичного сервитута на кадастровом плане территории для размещения
объекта: ВКЛ-10 кВ Ф-111, 114, 116, 119 от ПС Дубовое
Местоположение: Еврейская автономная область, Биробиджанский район**

Выносной лист №19

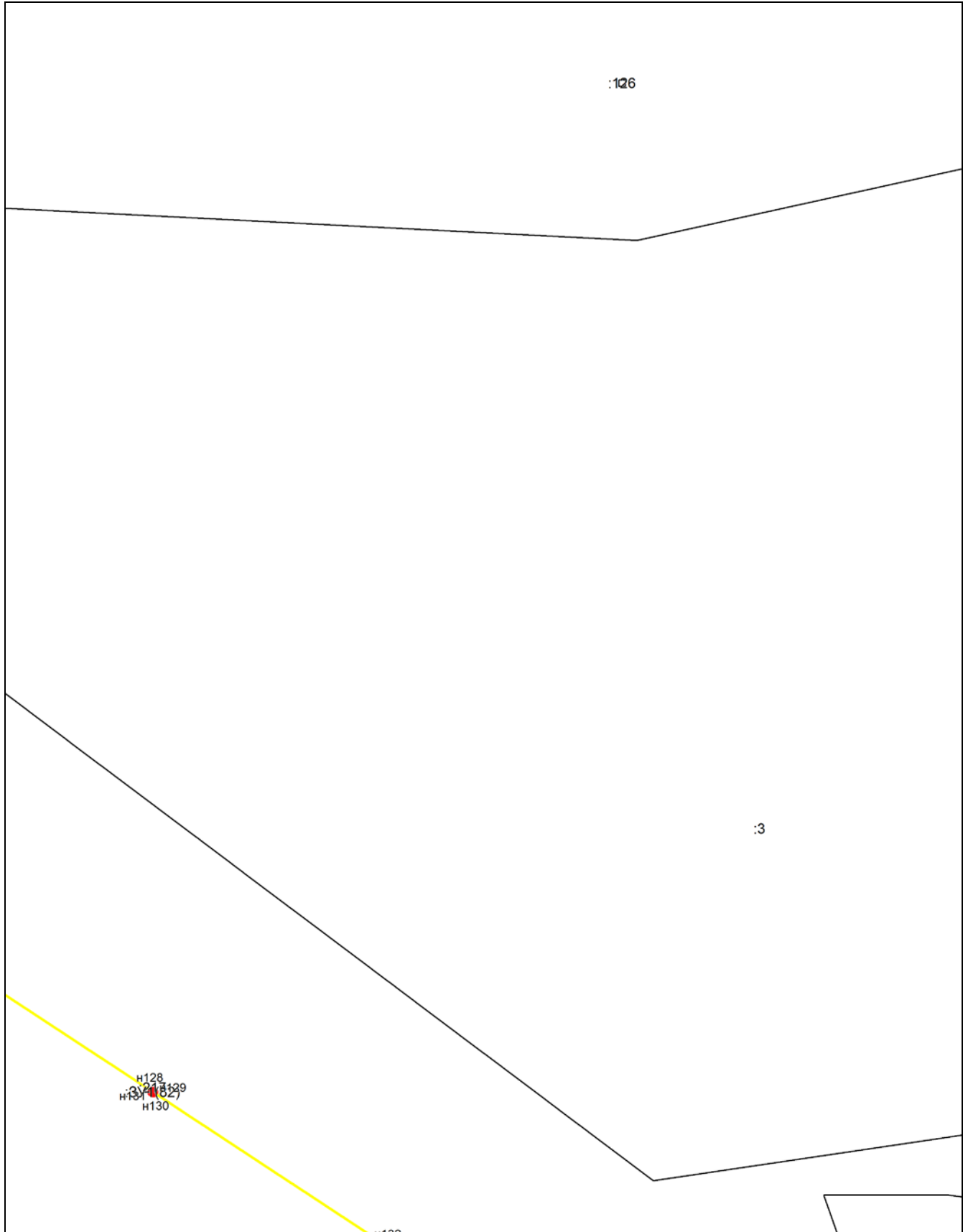


Масштаб 1:2000

Условные обозначения приведены на отдельной странице в конце раздела.

**Схема границ публичного сервитута на кадастровом плане территории для размещения
объекта: ВКЛ-10 кВ Ф-111, 114, 116, 119 от ПС Дубовое
Местоположение: Еврейская автономная область, Биробиджанский район**

Выносной лист №20

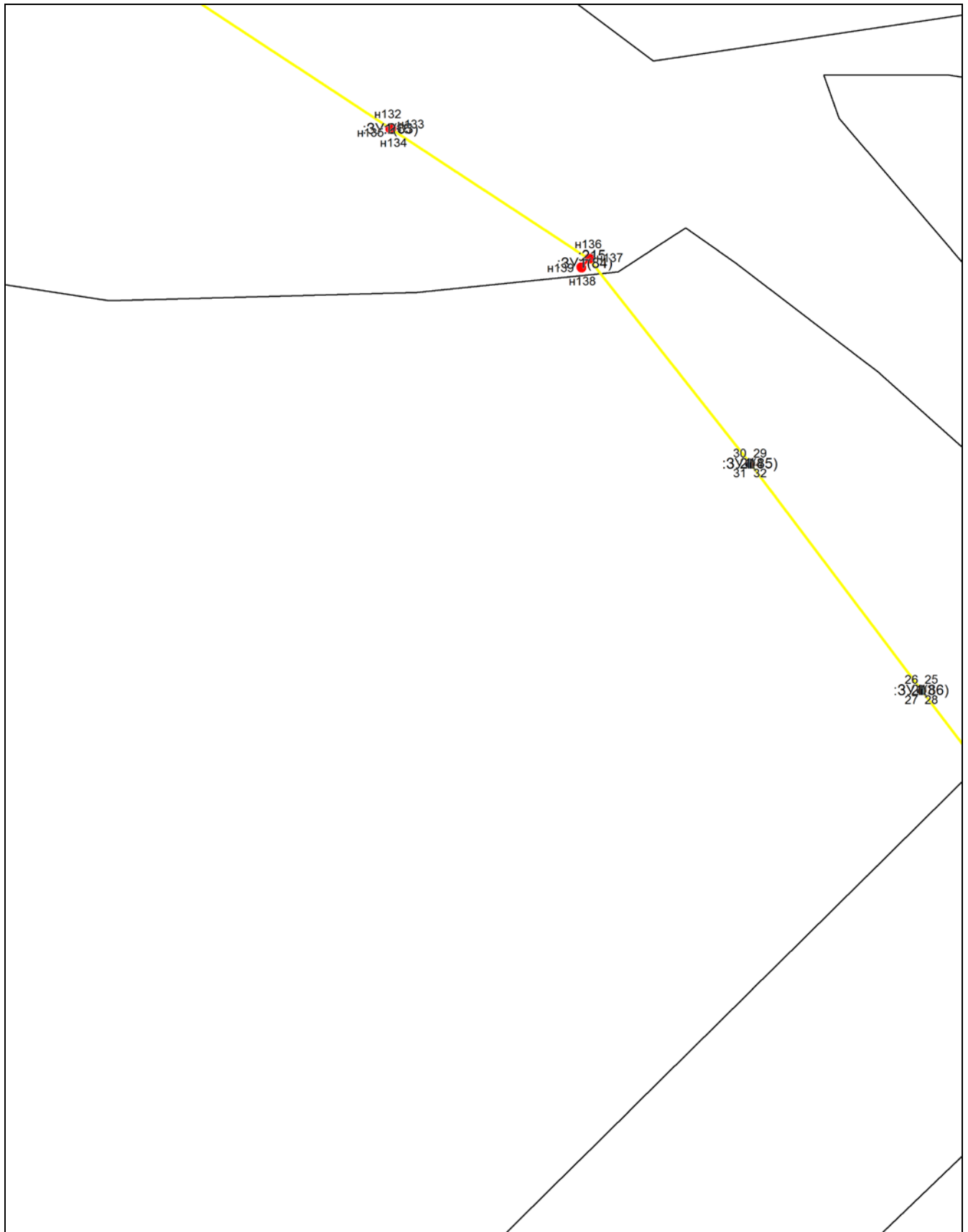


Масштаб 1:2000

Условные обозначения приведены на отдельной странице в конце раздела.

**Схема границ публичного сервитута на кадастровом плане территории для размещения
объекта: ВКЛ-10 кВ Ф-111, 114, 116, 119 от ПС Дубовое
Местоположение: Еврейская автономная область, Биробиджанский район**

Выносной лист №21

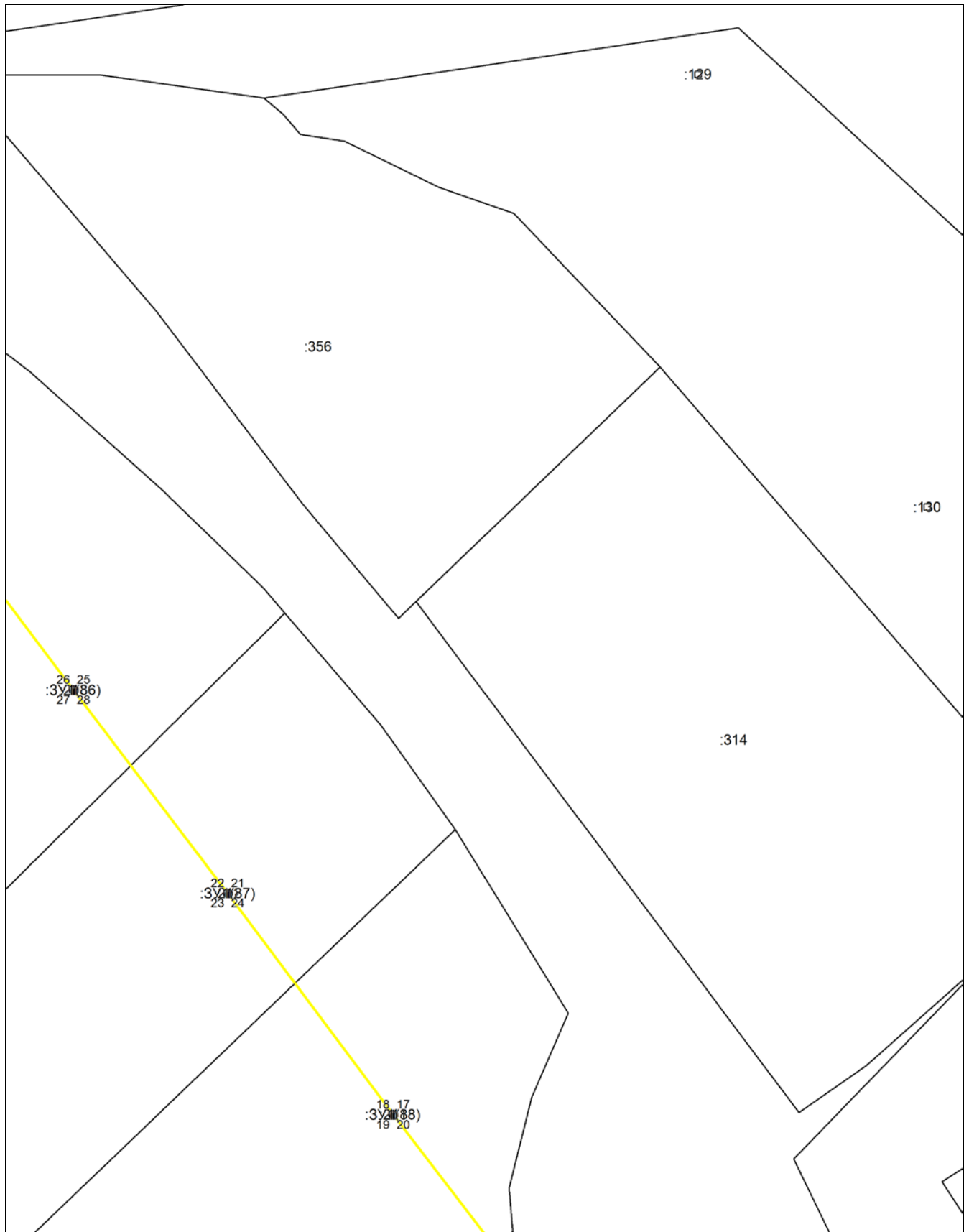


Масштаб 1:2000

Условные обозначения приведены на отдельной странице в конце раздела.

**Схема границ публичного сервитута на кадастровом плане территории для размещения
объекта: ВКЛ-10 кВ Ф-111, 114, 116, 119 от ПС Дубовое
Местоположение: Еврейская автономная область, Биробиджанский район**

Выносной лист №22

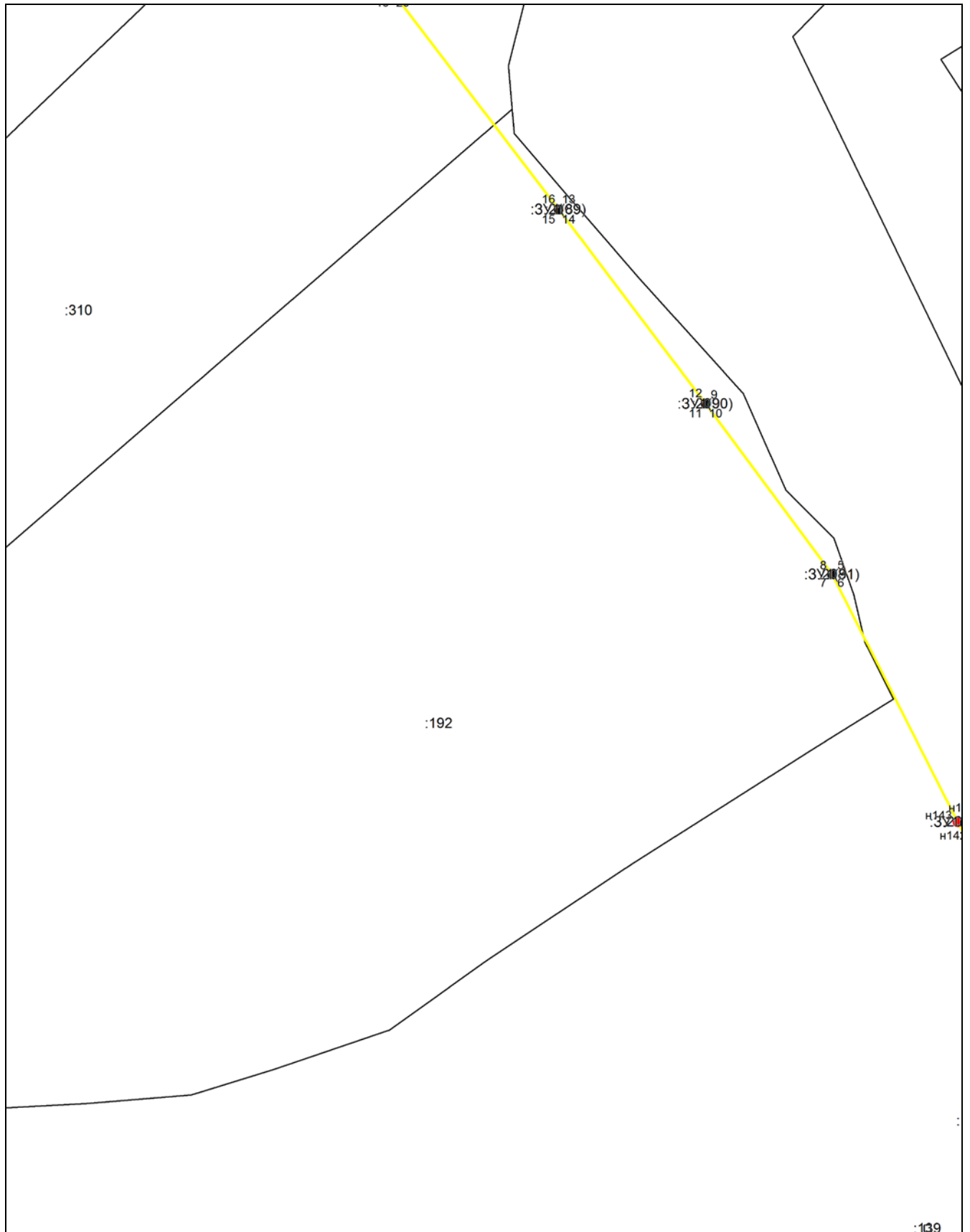


Масштаб 1:2000

Условные обозначения приведены на отдельной странице в конце раздела.

**Схема границ публичного сервитута на кадастровом плане территории для размещения
объекта: ВКЛ-10 кВ Ф-111, 114, 116, 119 от ПС Дубовое
Местоположение: Еврейская автономная область, Биробиджанский район**

Выносной лист №23

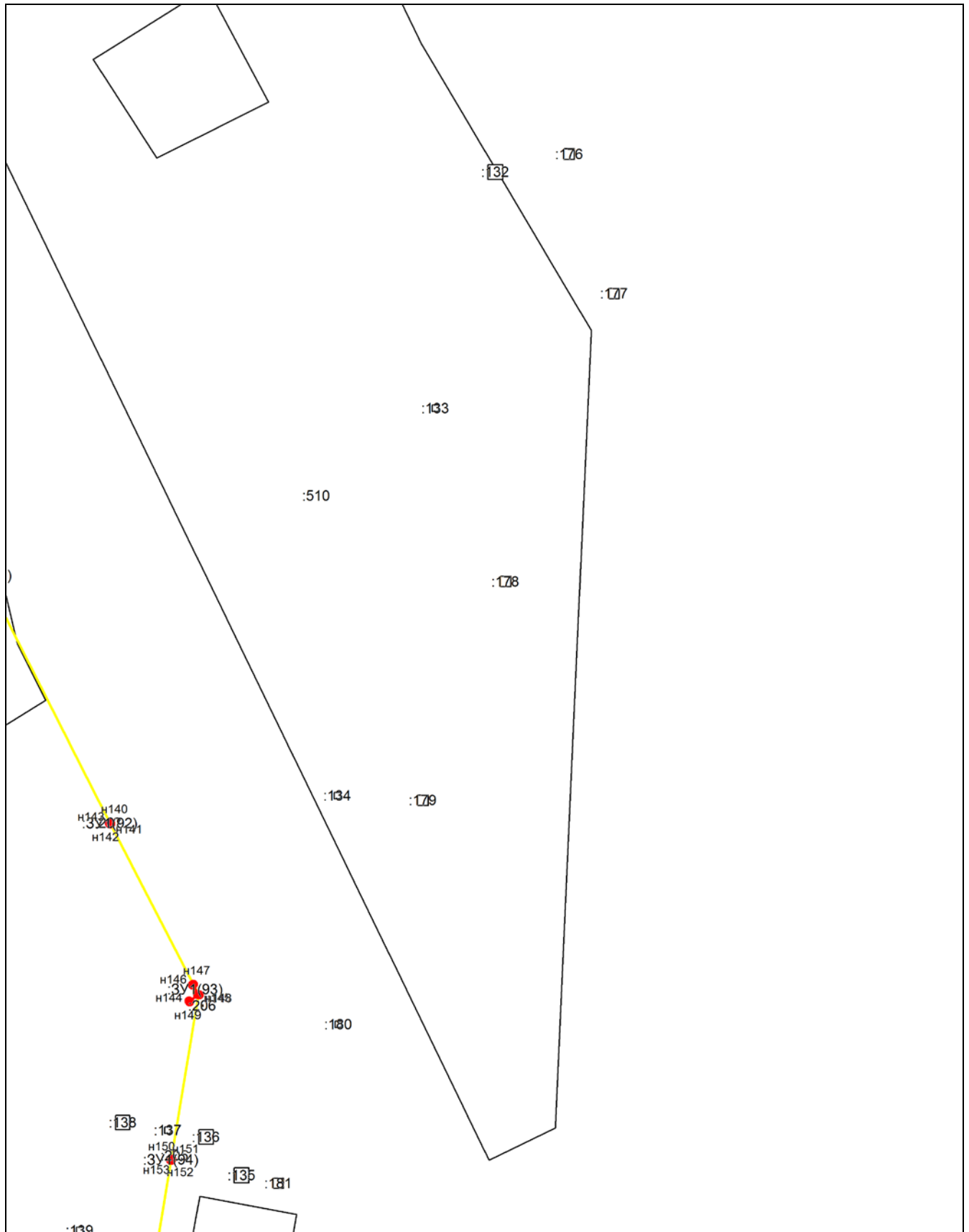


Масштаб 1:2000

Условные обозначения приведены на отдельной странице в конце раздела.

**Схема границ публичного сервитута на кадастровом плане территории для размещения
объекта: ВКЛ-10 кВ Ф-111, 114, 116, 119 от ПС Дубовое
Местоположение: Еврейская автономная область, Биробиджанский район**

Выносной лист №24

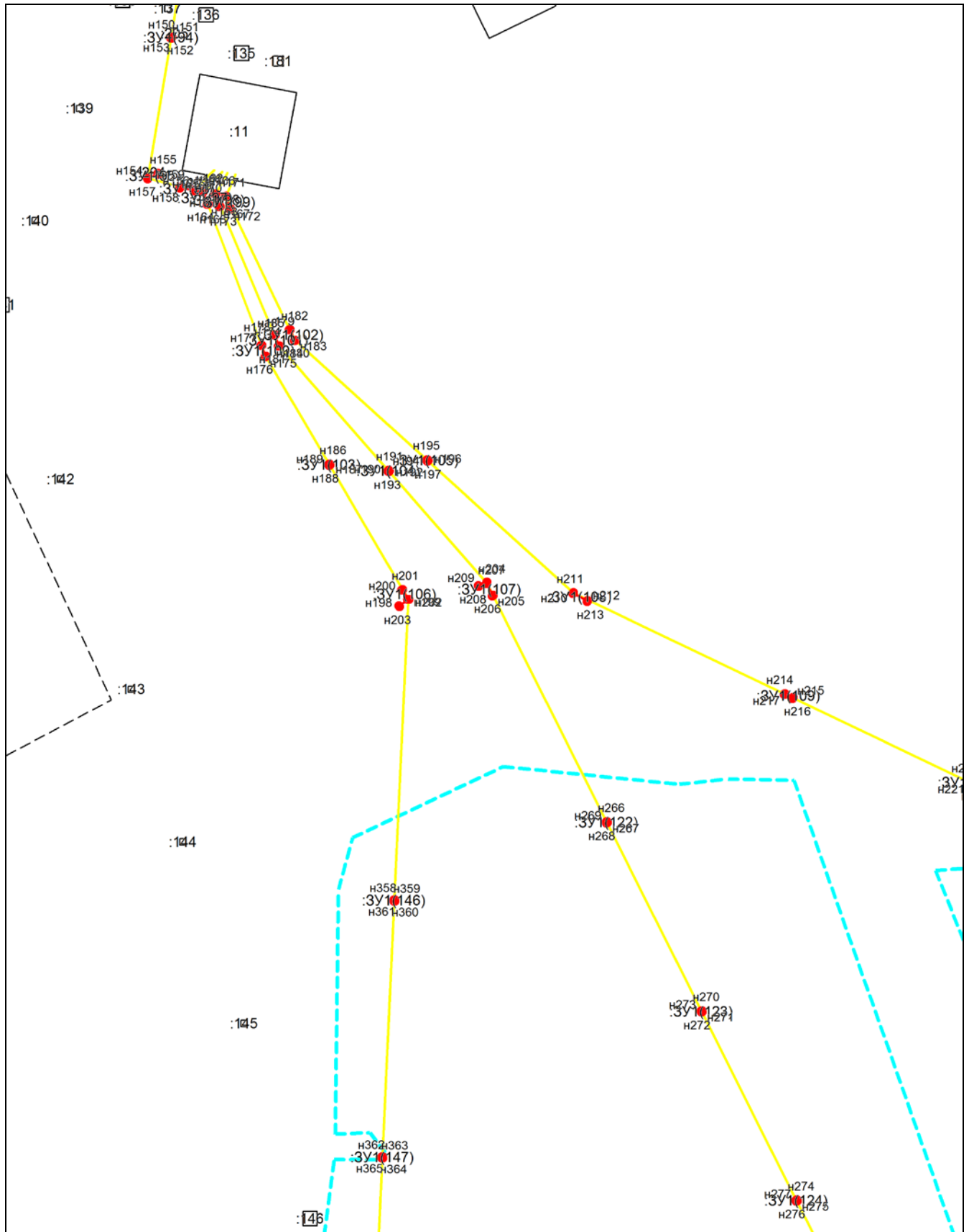


Масштаб 1:2000

Условные обозначения приведены на отдельной странице в конце раздела.

**Схема границ публичного сервитута на кадастровом плане территории для размещения
объекта: ВКЛ-10 кВ Ф-111, 114, 116, 119 от ПС Дубовое
Местоположение: Еврейская автономная область, Биробиджанский район**

Выносной лист №25

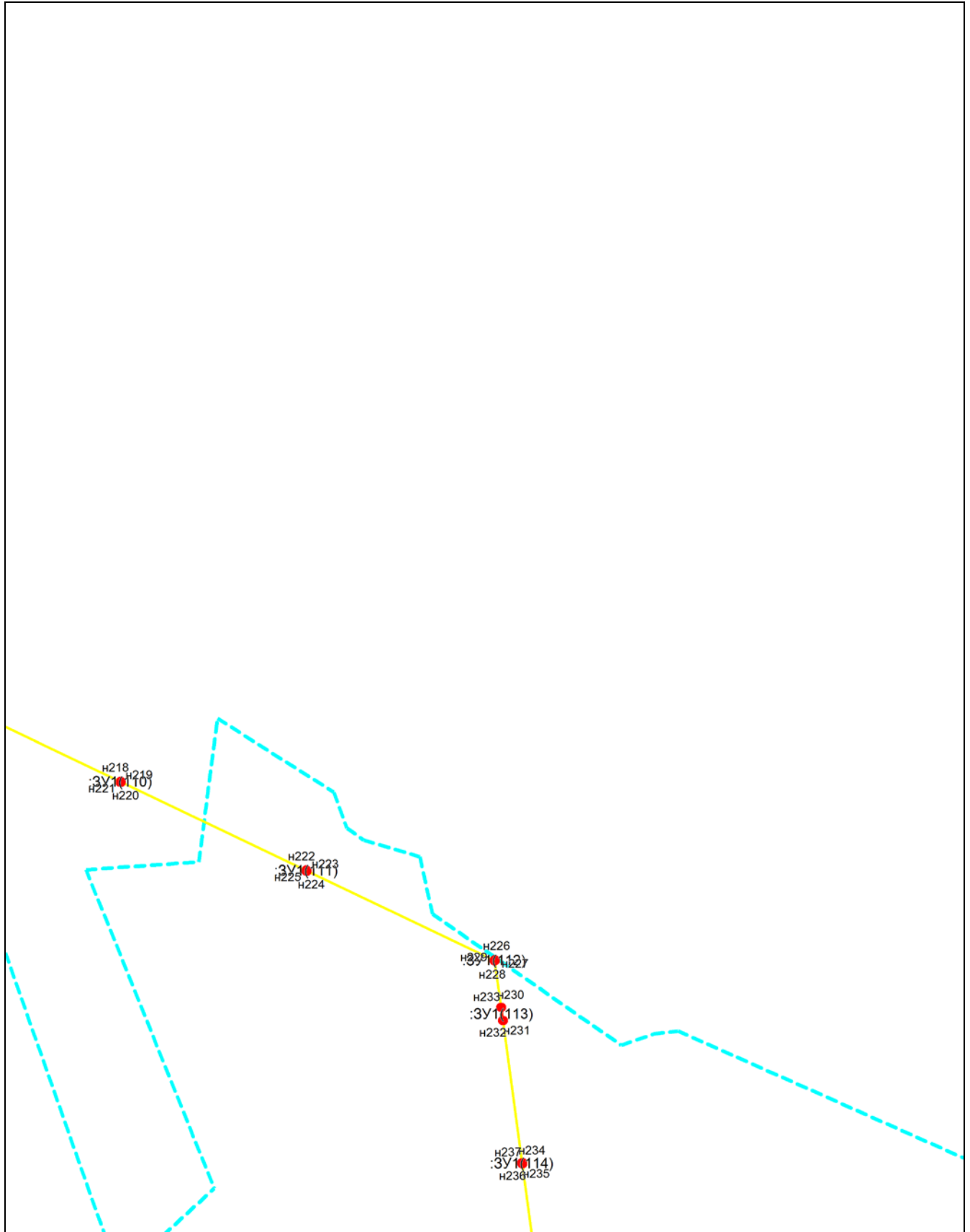


Масштаб 1:2000

Условные обозначения приведены на отдельной странице в конце раздела.

**Схема границ публичного сервитута на кадастровом плане территории для размещения
объекта: ВКЛ-10 кВ Ф-111, 114, 116, 119 от ПС Дубовое
Местоположение: Еврейская автономная область, Биробиджанский район**

Выносной лист №26

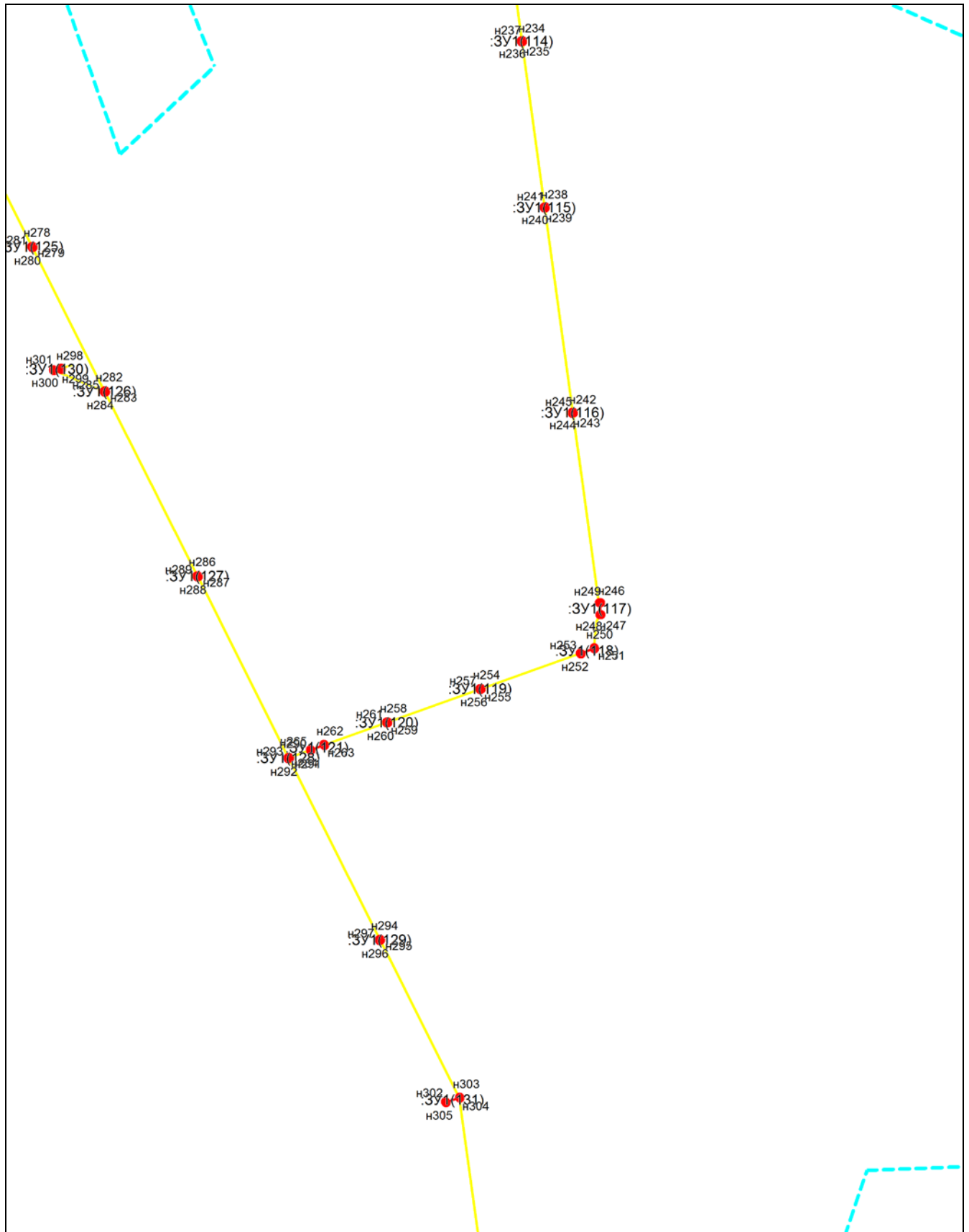


Масштаб 1:2000

Условные обозначения приведены на отдельной странице в конце раздела.

**Схема границ публичного сервитута на кадастровом плане территории для размещения
объекта: ВКЛ-10 кВ Ф-111, 114, 116, 119 от ПС Дубовое
Местоположение: Еврейская автономная область, Биробиджанский район**

Выносной лист №27

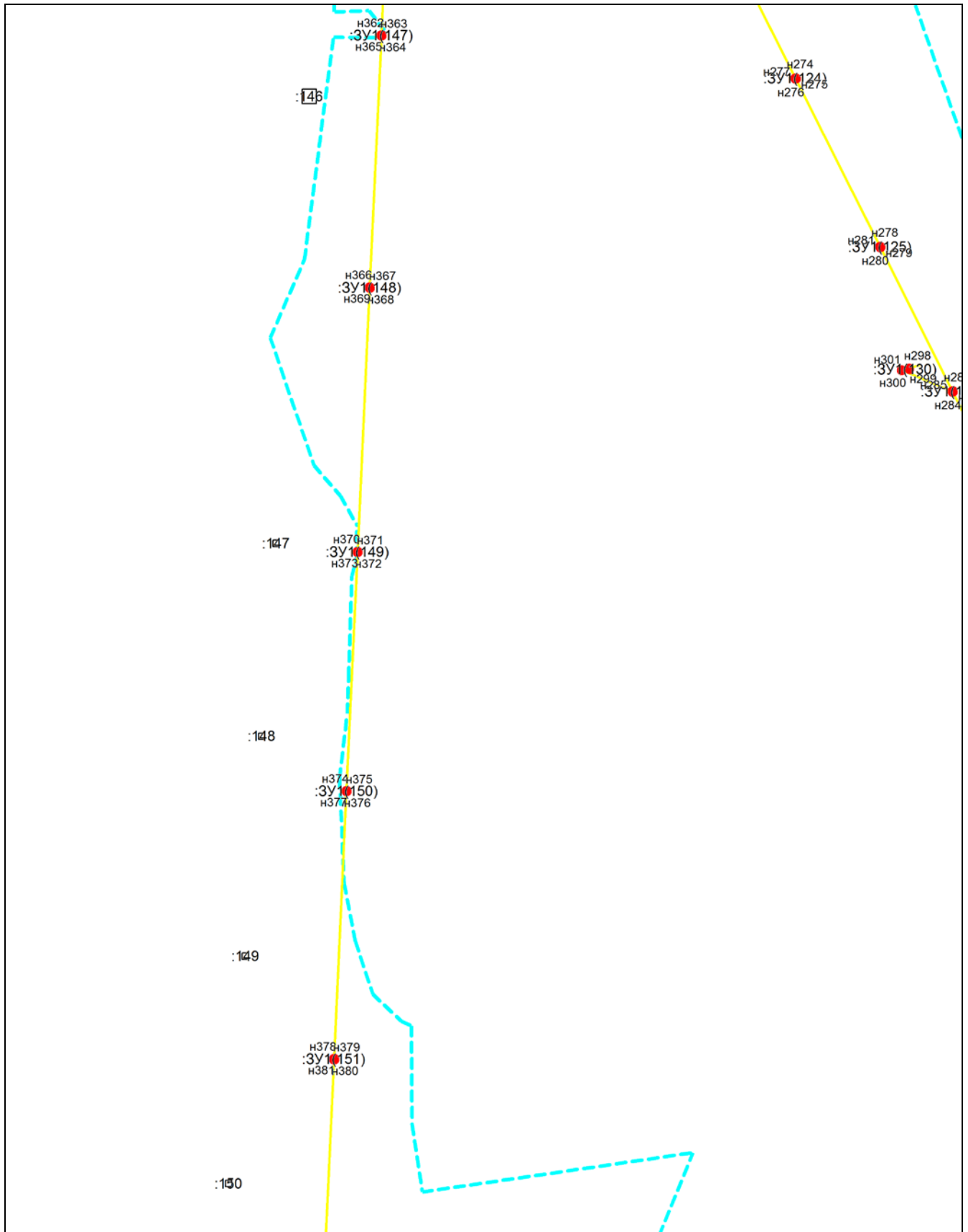


Масштаб 1:2000

Условные обозначения приведены на отдельной странице в конце раздела.

**Схема границ публичного сервитута на кадастровом плане территории для размещения
объекта: ВКЛ-10 кВ Ф-111, 114, 116, 119 от ПС Дубовое
Местоположение: Еврейская автономная область, Биробиджанский район**

Выносной лист №28

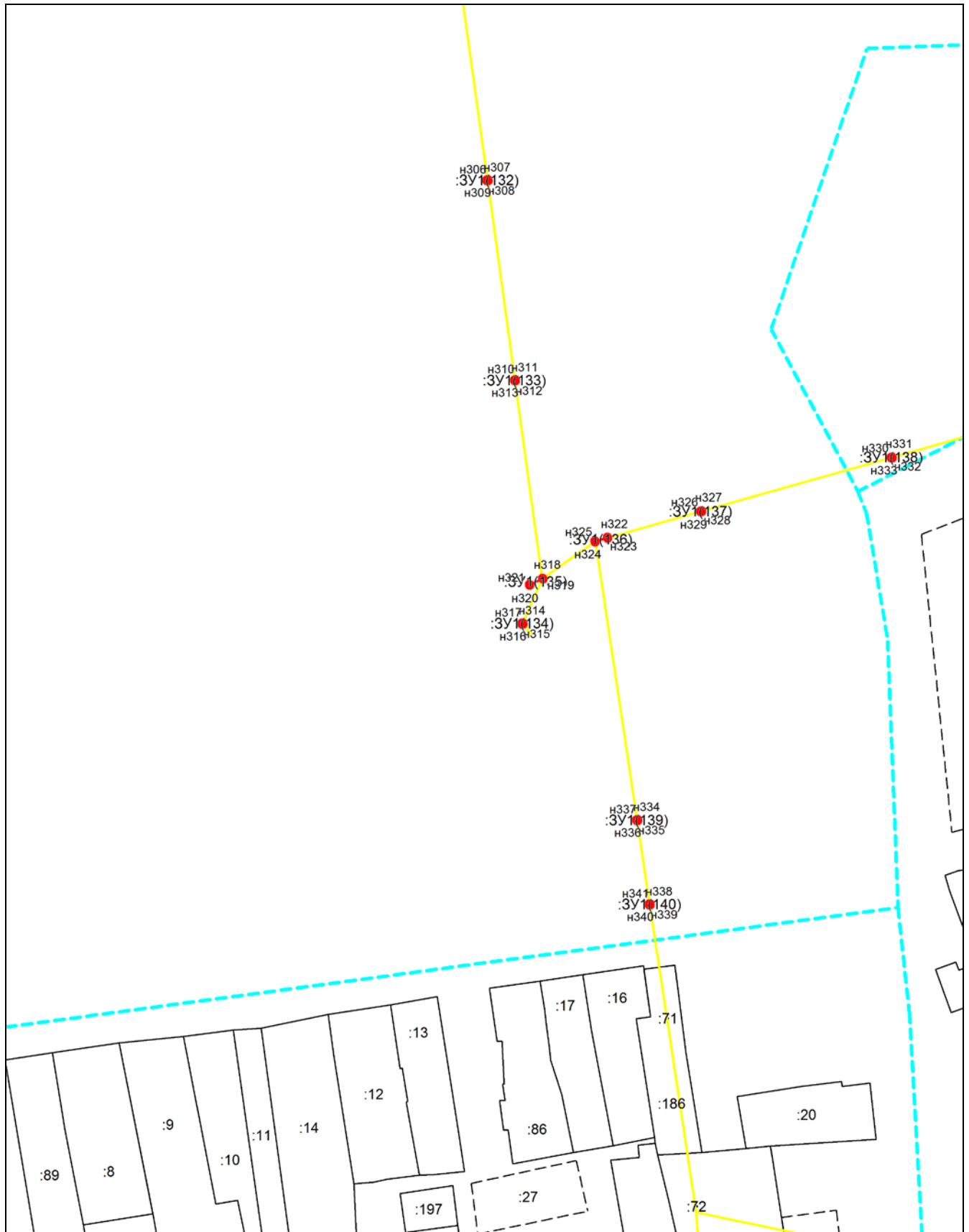


Масштаб 1:2000

Условные обозначения приведены на отдельной странице в конце раздела.

**Схема границ публичного сервитута на кадастровом плане территории для размещения
объекта: ВКЛ-10 кВ Ф-111, 114, 116, 119 от ПС Дубовое
Местоположение: Еврейская автономная область, Биробиджанский район**

Выносной лист №29

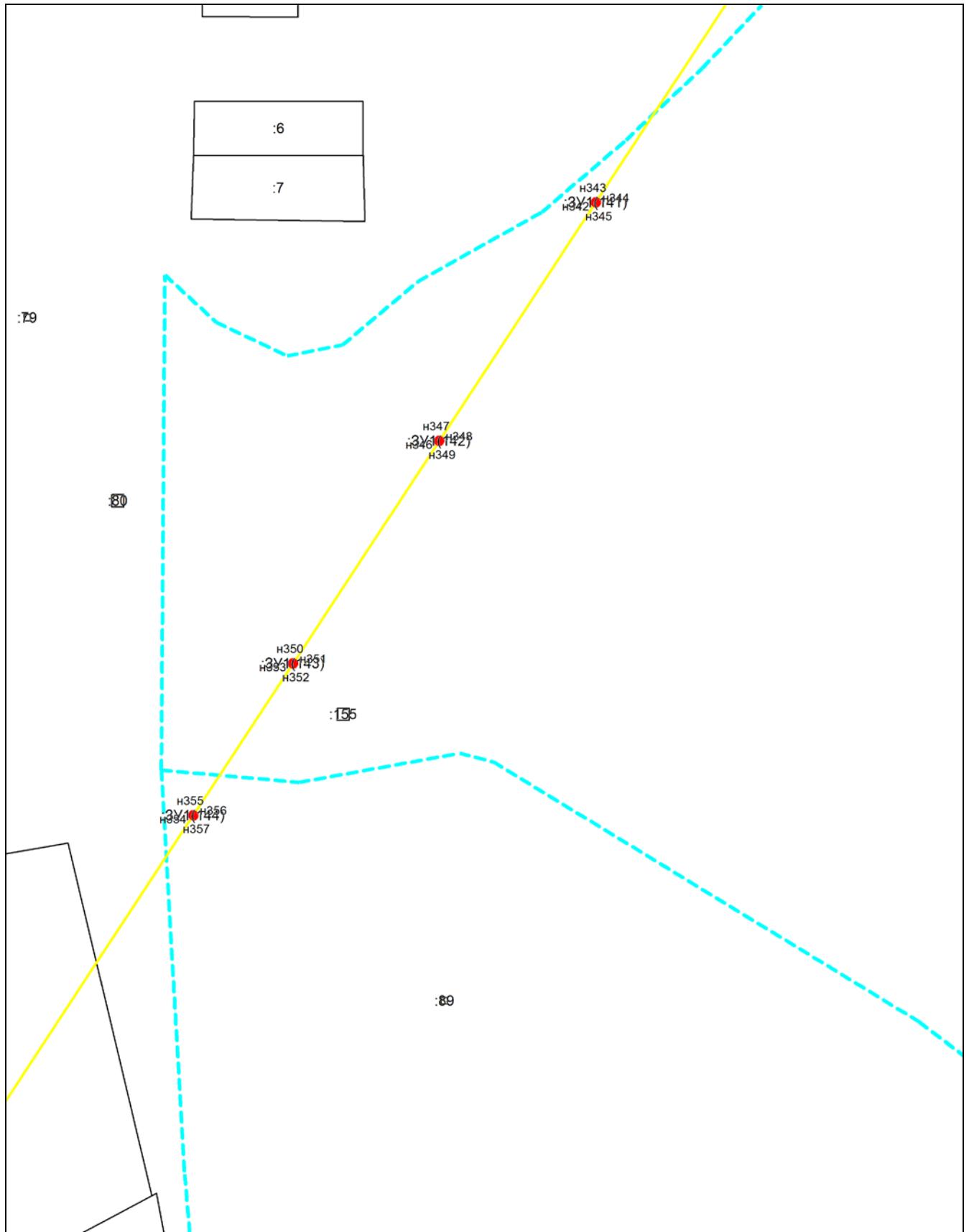


Масштаб 1:2000

Условные обозначения приведены на отдельной странице в конце раздела.

**Схема границ публичного сервитута на кадастровом плане территории для размещения
объекта: ВКЛ-10 кВ Ф-111, 114, 116, 119 от ПС Дубовое
Местоположение: Еврейская автономная область, Биробиджанский район**

Выносной лист №30

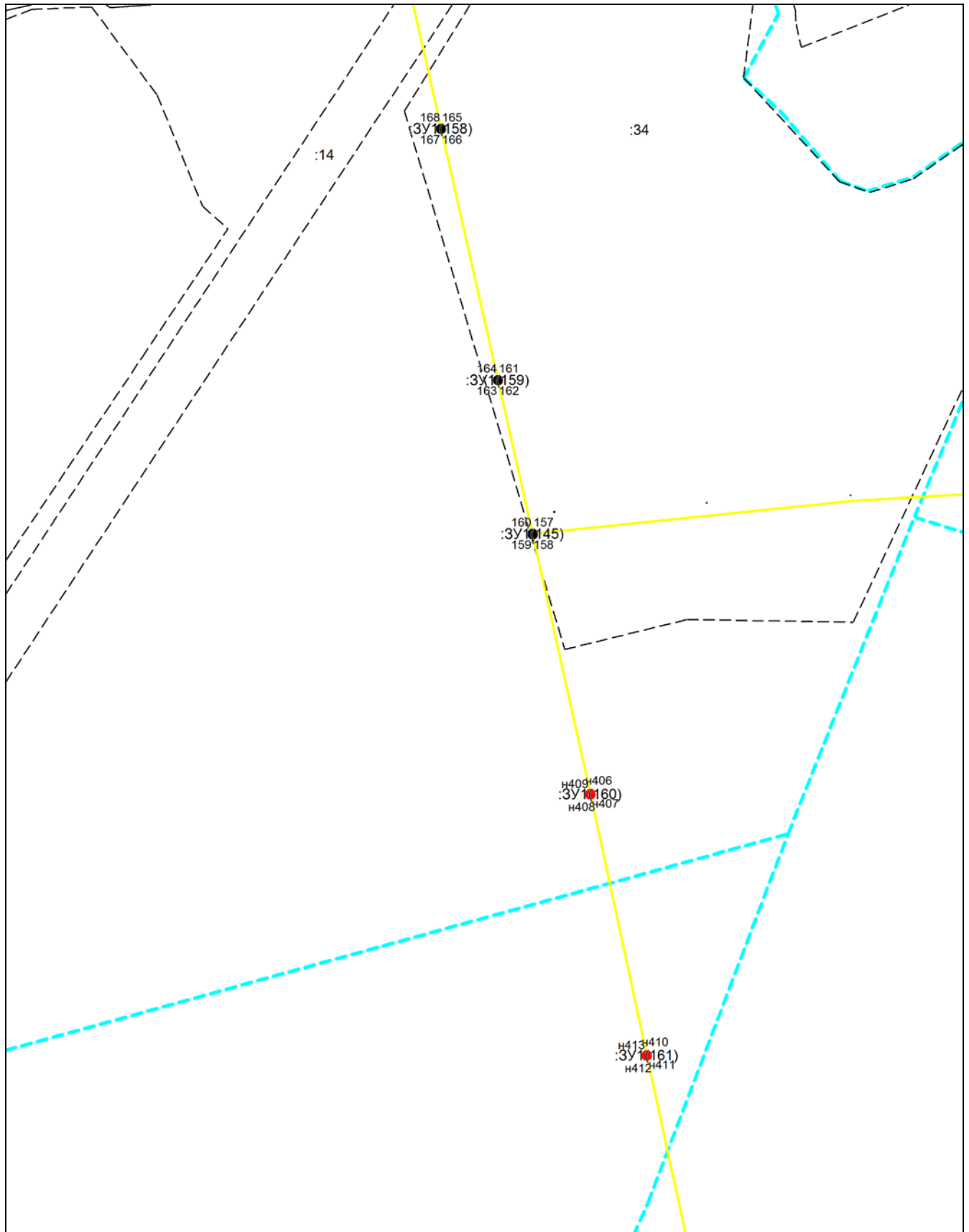


Масштаб 1:2000

Условные обозначения приведены на отдельной странице в конце раздела.

**Схема границ публичного сервитута на кадастровом плане территории для размещения
объекта: ВКЛ-10 кВ Ф-111, 114, 116, 119 от ПС Дубовое
Местоположение: Еврейская автономная область, Биробиджанский район**

Выносной лист №31

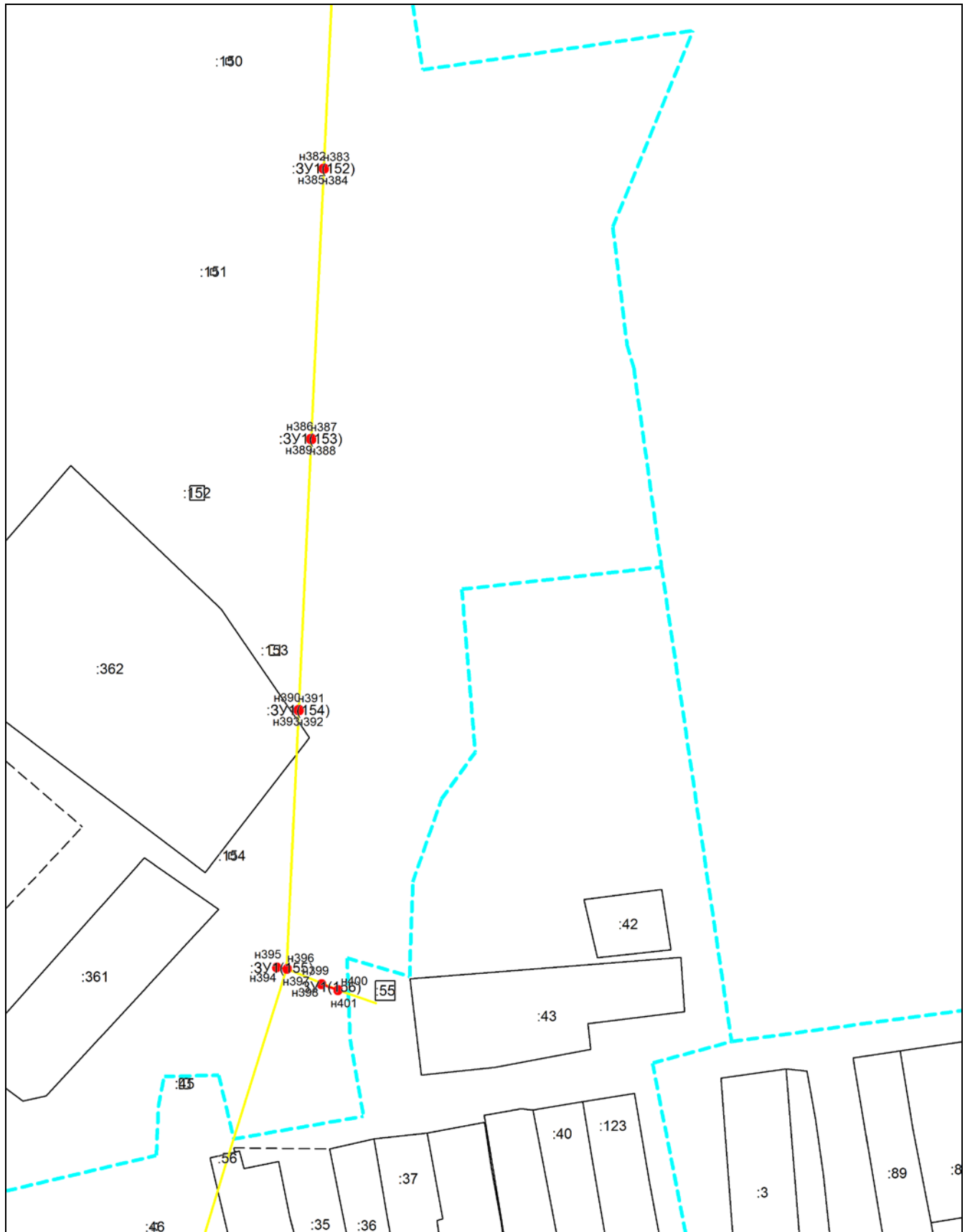


Масштаб 1:2000

Условные обозначения приведены на отдельной странице в конце раздела.

**Схема границ публичного сервитута на кадастровом плане территории для размещения
объекта: ВКЛ-10 кВ Ф-111, 114, 116, 119 от ПС Дубовое
Местоположение: Еврейская автономная область, Биробиджанский район**

Выносной лист №32

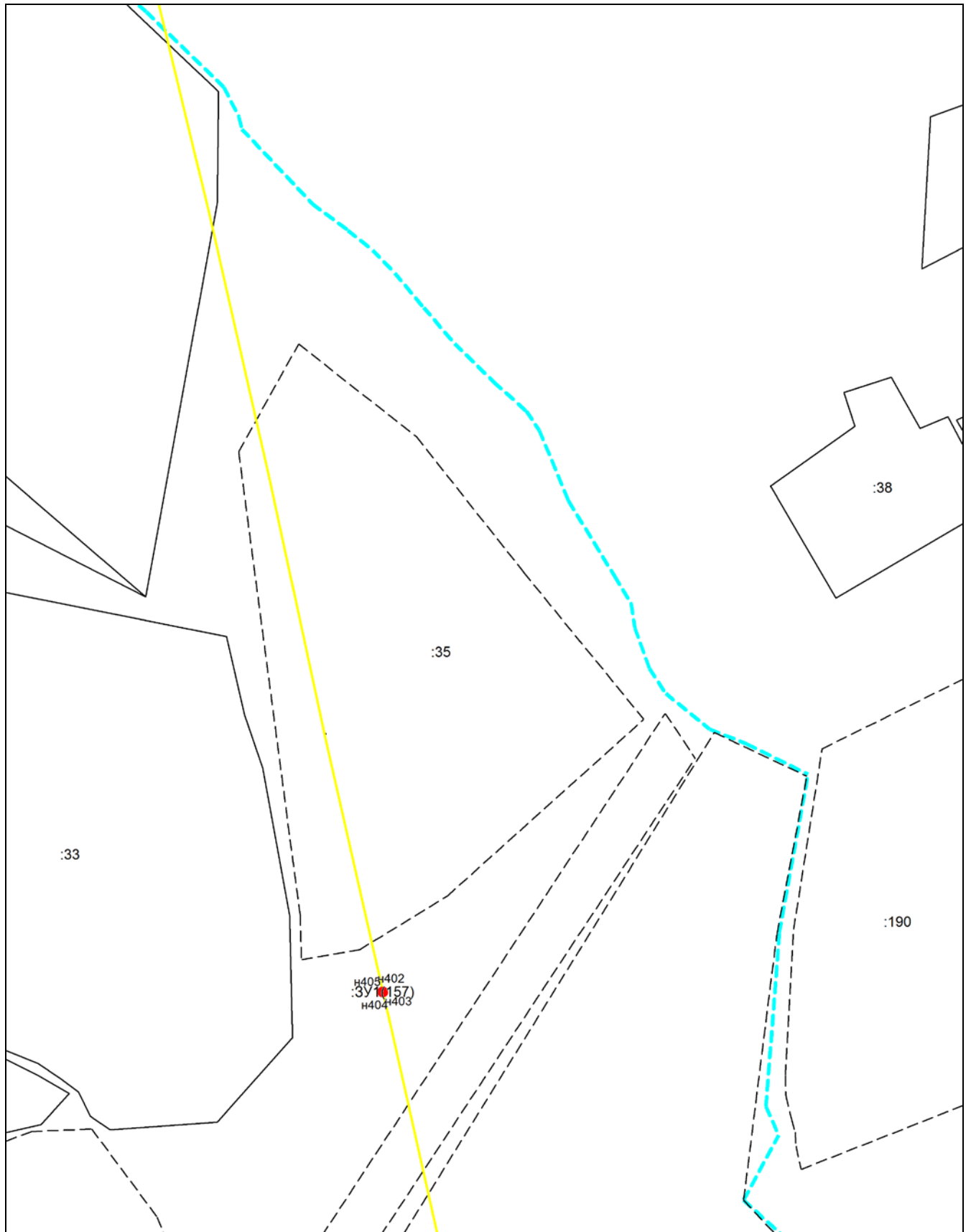


Масштаб 1:2000

Условные обозначения приведены на отдельной странице в конце раздела.

**Схема границ публичного сервитута на кадастровом плане территории для размещения
объекта: ВКЛ-10 кВ Ф-111, 114, 116, 119 от ПС Дубовое
Местоположение: Еврейская автономная область, Биробиджанский район**

Выносной лист №33

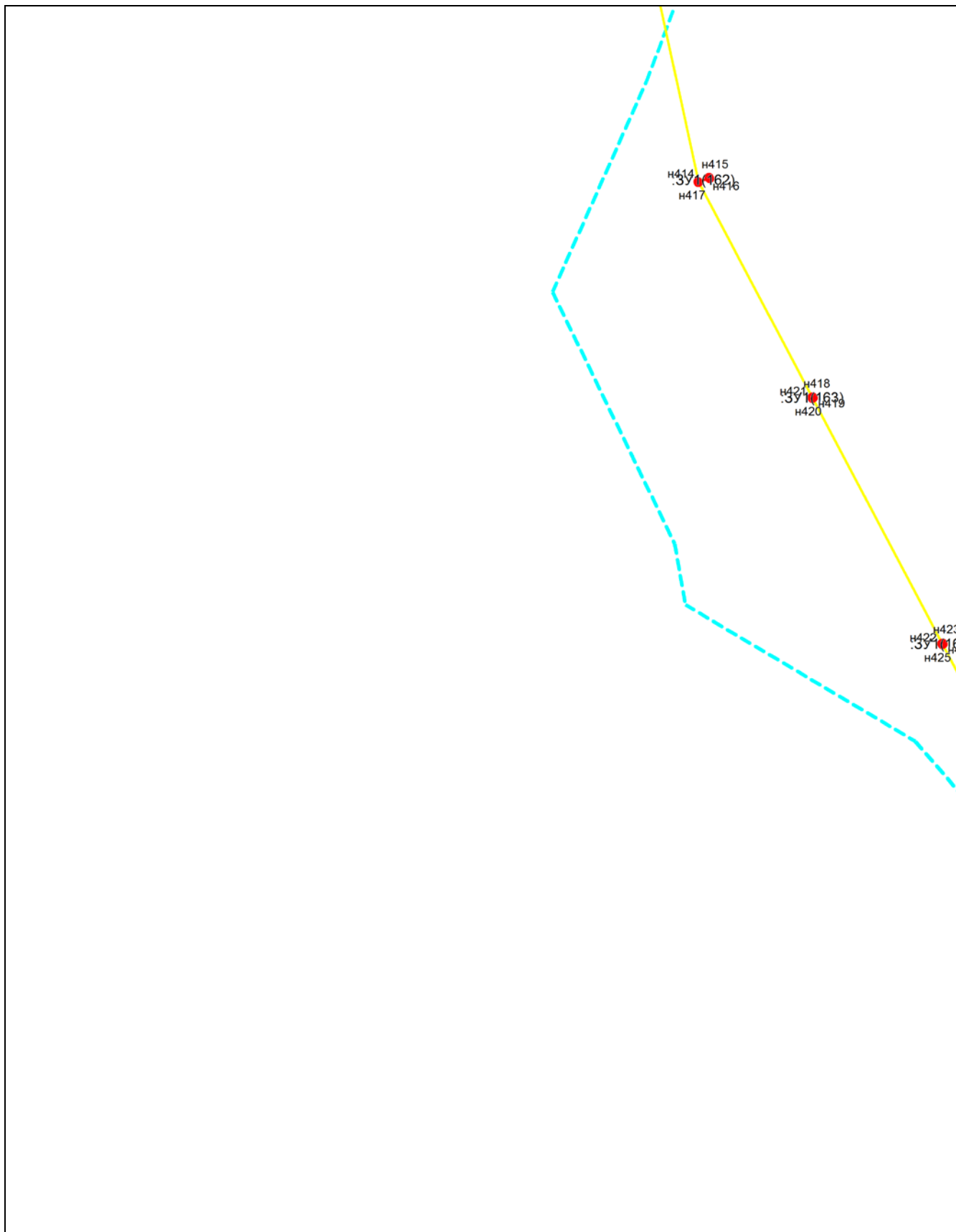


Масштаб 1:2000

Условные обозначения приведены на отдельной странице в конце раздела.

**Схема границ публичного сервитута на кадастровом плане территории для размещения
объекта: ВКЛ-10 кВ Ф-111, 114, 116, 119 от ПС Дубовое
Местоположение: Еврейская автономная область, Биробиджанский район**

Выносной лист №34

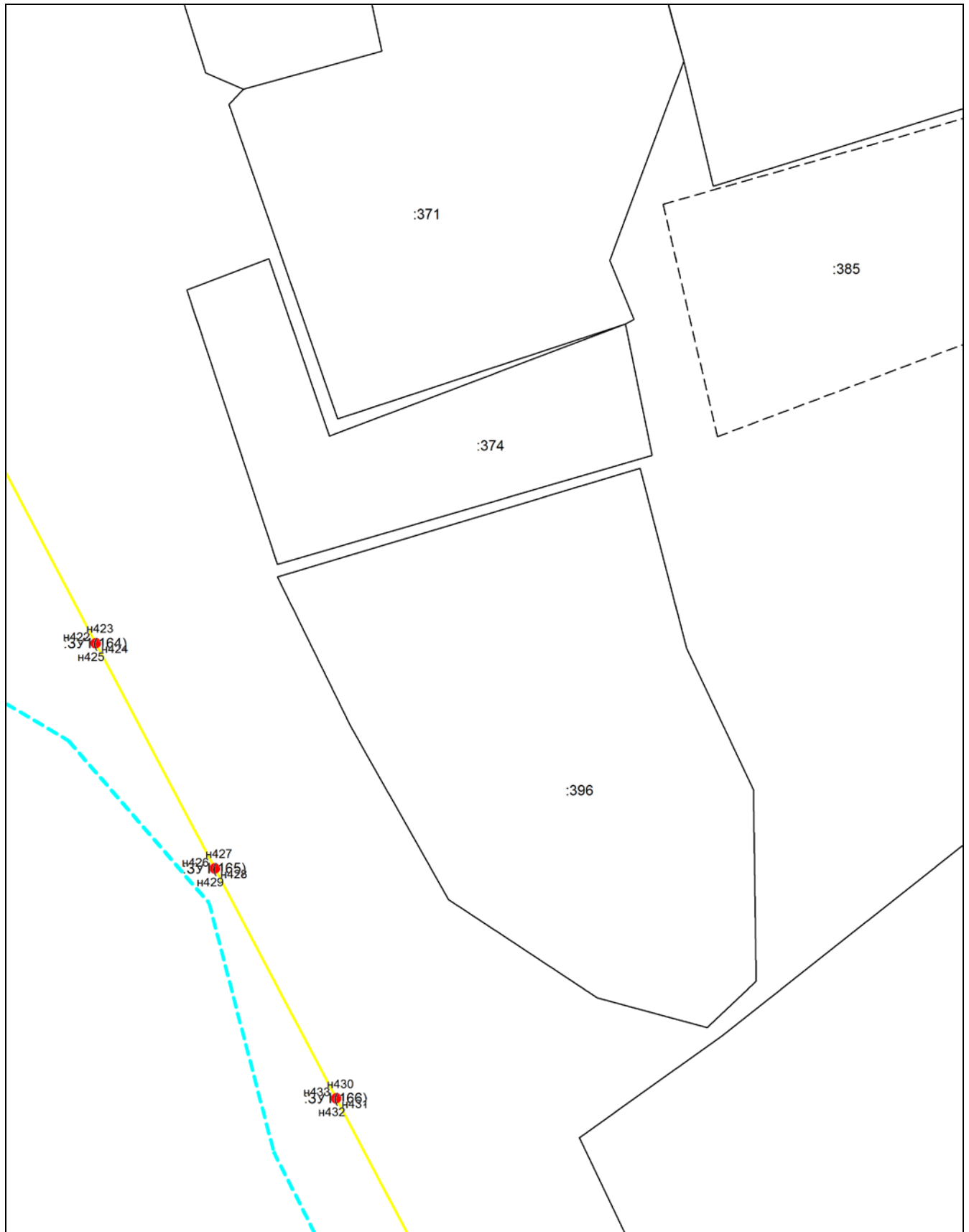


Масштаб 1:2000

Условные обозначения приведены на отдельной странице в конце раздела.

**Схема границ публичного сервитута на кадастровом плане территории для размещения
объекта: ВКЛ-10 кВ Ф-111, 114, 116, 119 от ПС Дубовое
Местоположение: Еврейская автономная область, Биробиджанский район**

Выносной лист №35

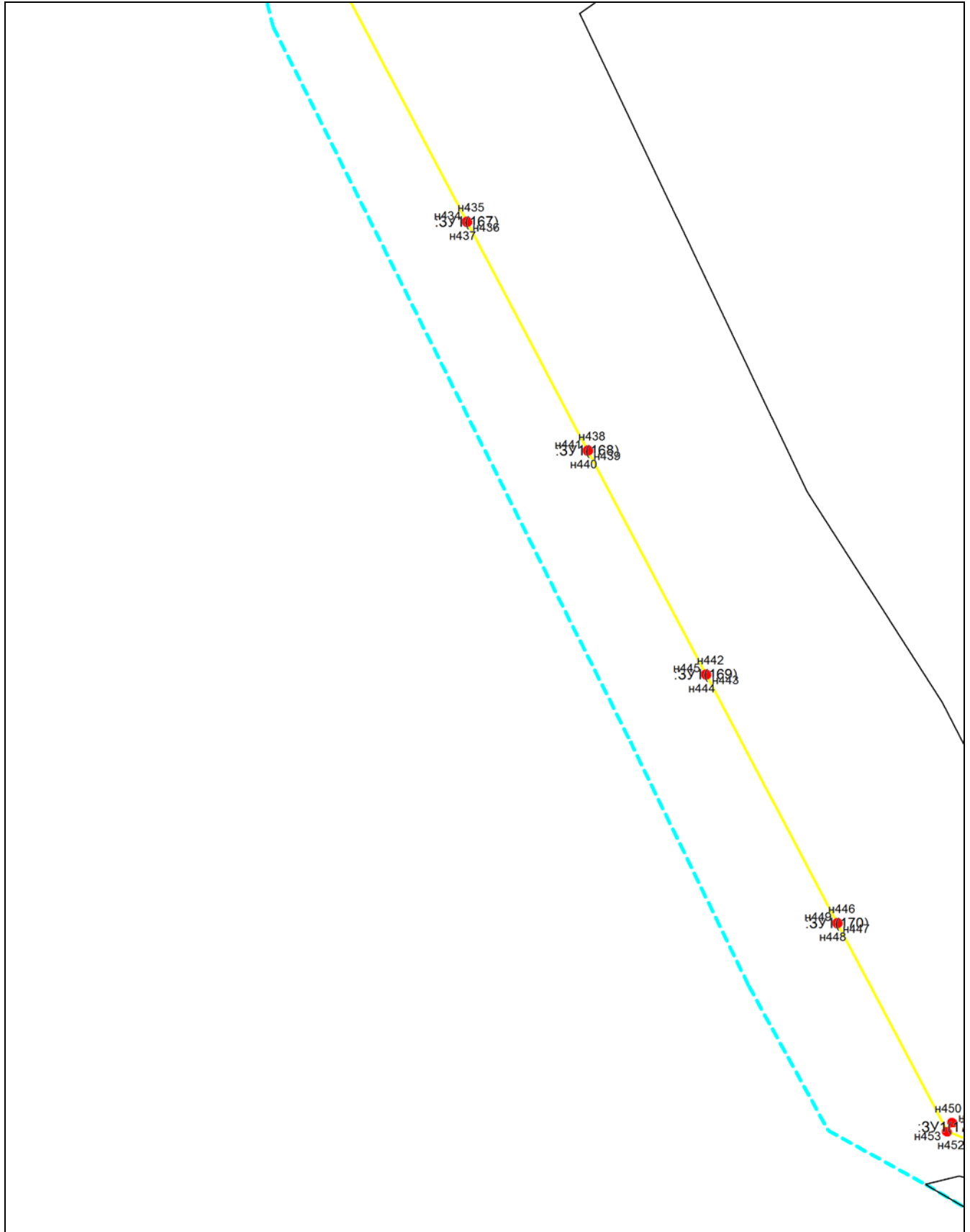


Масштаб 1:2000

Условные обозначения приведены на отдельной странице в конце раздела.

**Схема границ публичного сервитута на кадастровом плане территории для размещения
объекта: ВКЛ-10 кВ Ф-111, 114, 116, 119 от ПС Дубовое
Местоположение: Еврейская автономная область, Биробиджанский район**

Выносной лист №36




Масштаб 1:2000

Условные обозначения приведены на отдельной странице в конце раздела.

**Схема границ публичного сервитута на кадастровом плане территории для размещения
объекта: ВКЛ-10 кВ Ф-111, 114, 116, 119 от ПС Дубовое
Местоположение: Еврейская автономная область, Биробиджанский район**

Выносной лист №37



:376

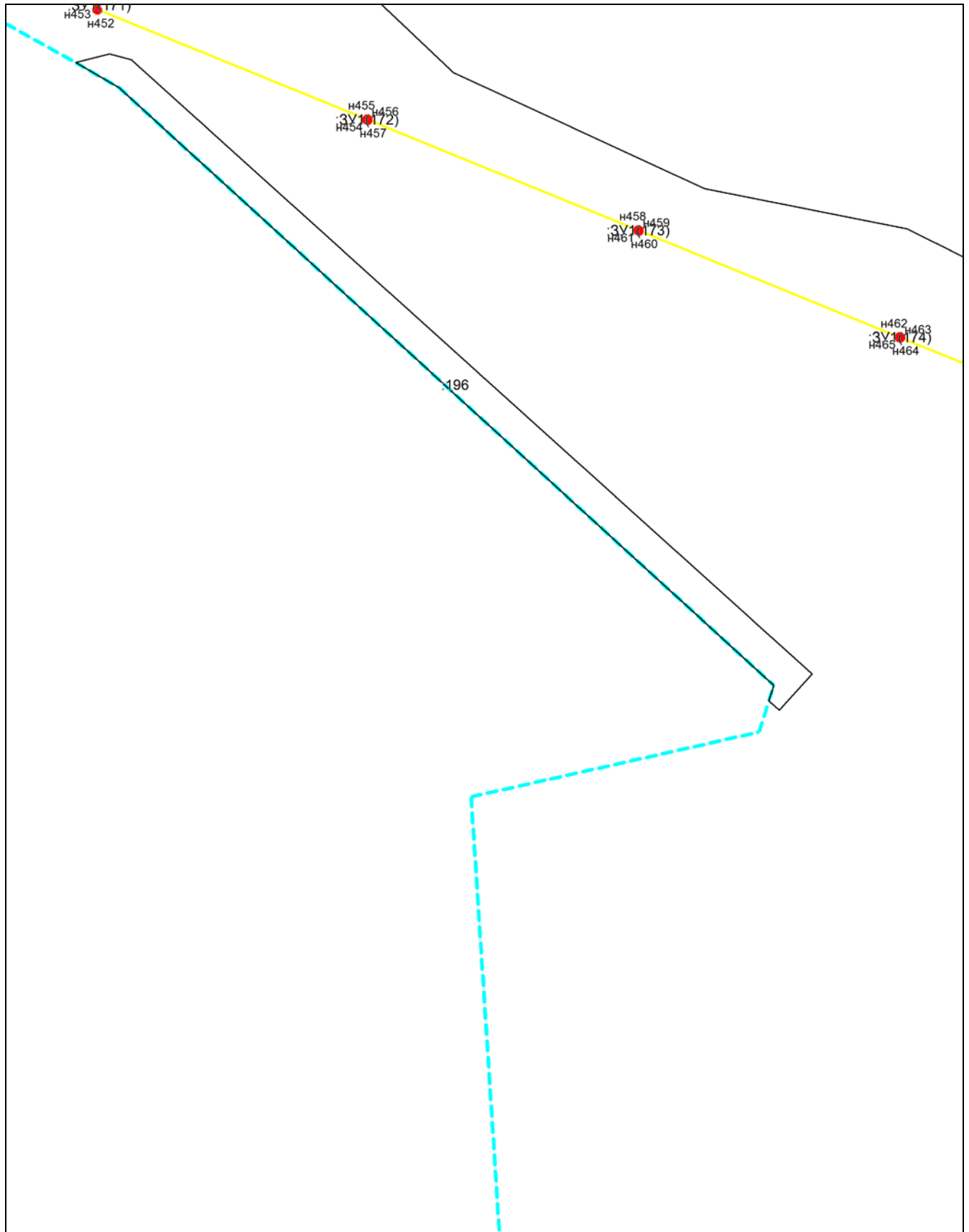
27

Масштаб 1:2000

Условные обозначения приведены на отдельной странице в конце раздела.

**Схема границ публичного сервитута на кадастровом плане территории для размещения
объекта: ВКЛ-10 кВ Ф-111, 114, 116, 119 от ПС Дубовое
Местоположение: Еврейская автономная область, Биробиджанский район**

Выносной лист №38

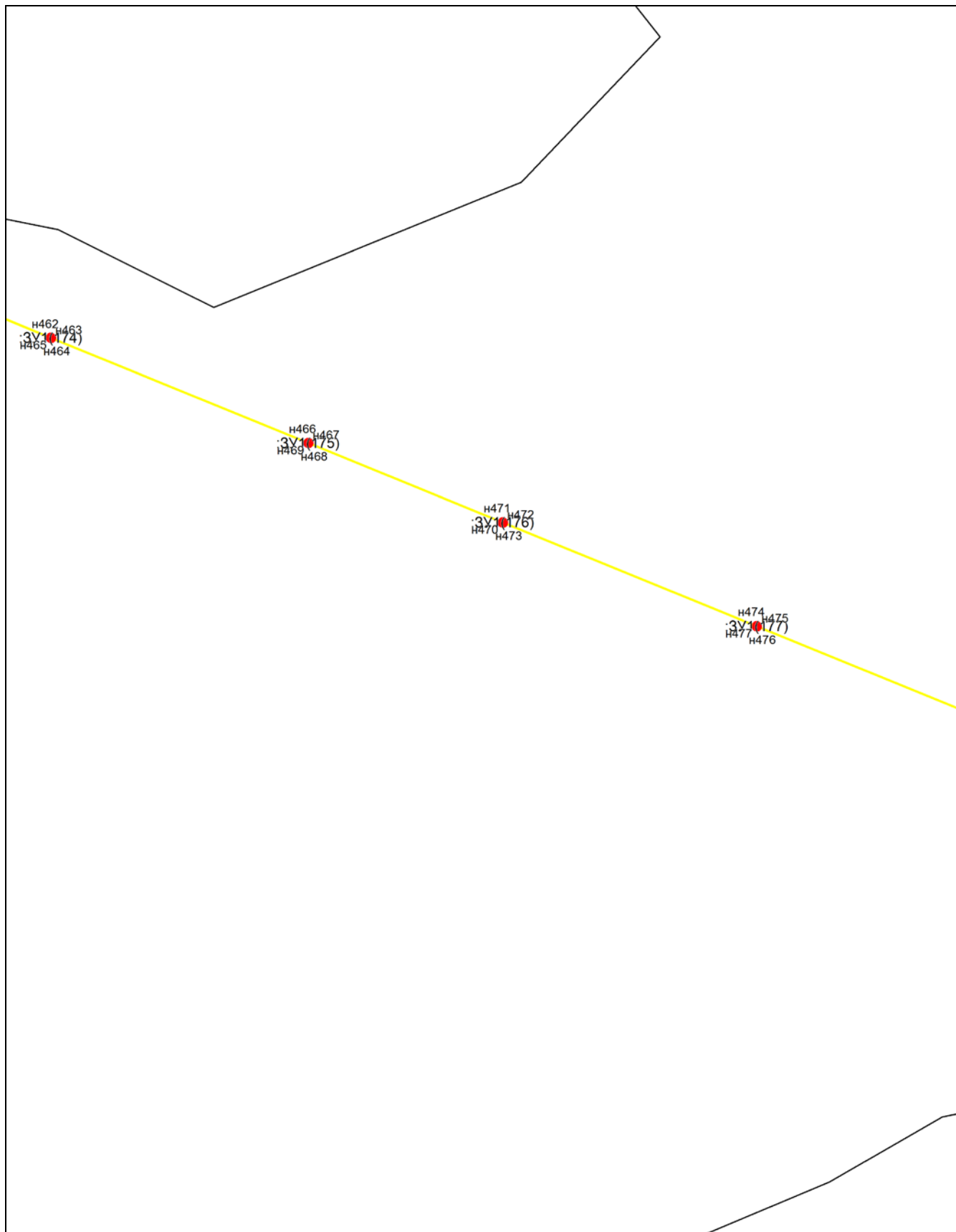


Масштаб 1:2000

Условные обозначения приведены на отдельной странице в конце раздела.

**Схема границ публичного сервитута на кадастровом плане территории для размещения
объекта: ВКЛ-10 кВ Ф-111, 114, 116, 119 от ПС Дубовое
Местоположение: Еврейская автономная область, Биробиджанский район**

Выносной лист №39

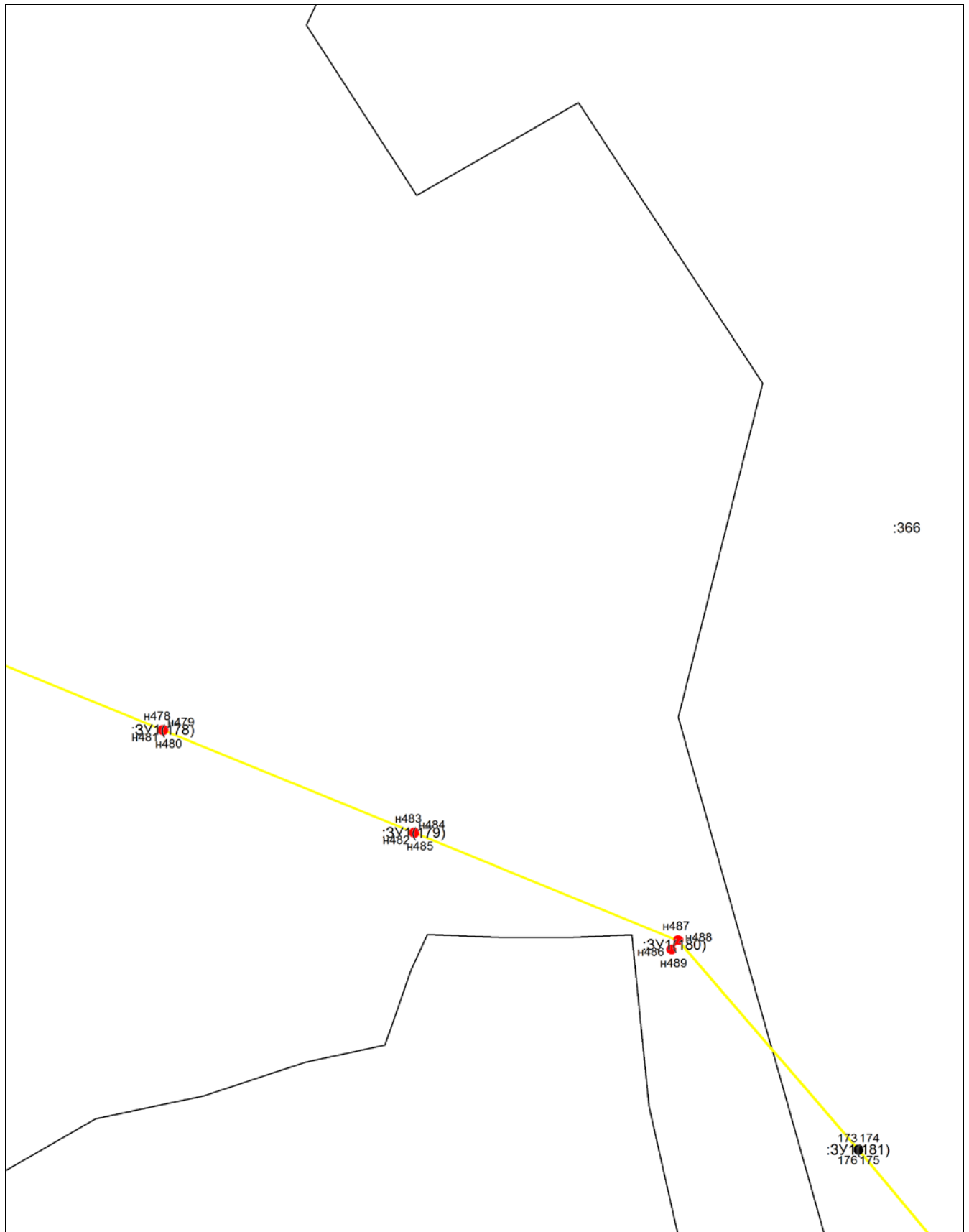


Масштаб 1:2000

Условные обозначения приведены на отдельной странице в конце раздела.

**Схема границ публичного сервитута на кадастровом плане территории для размещения
объекта: ВКЛ-10 кВ Ф-111, 114, 116, 119 от ПС Дубовое
Местоположение: Еврейская автономная область, Биробиджанский район**

Выносной лист №40



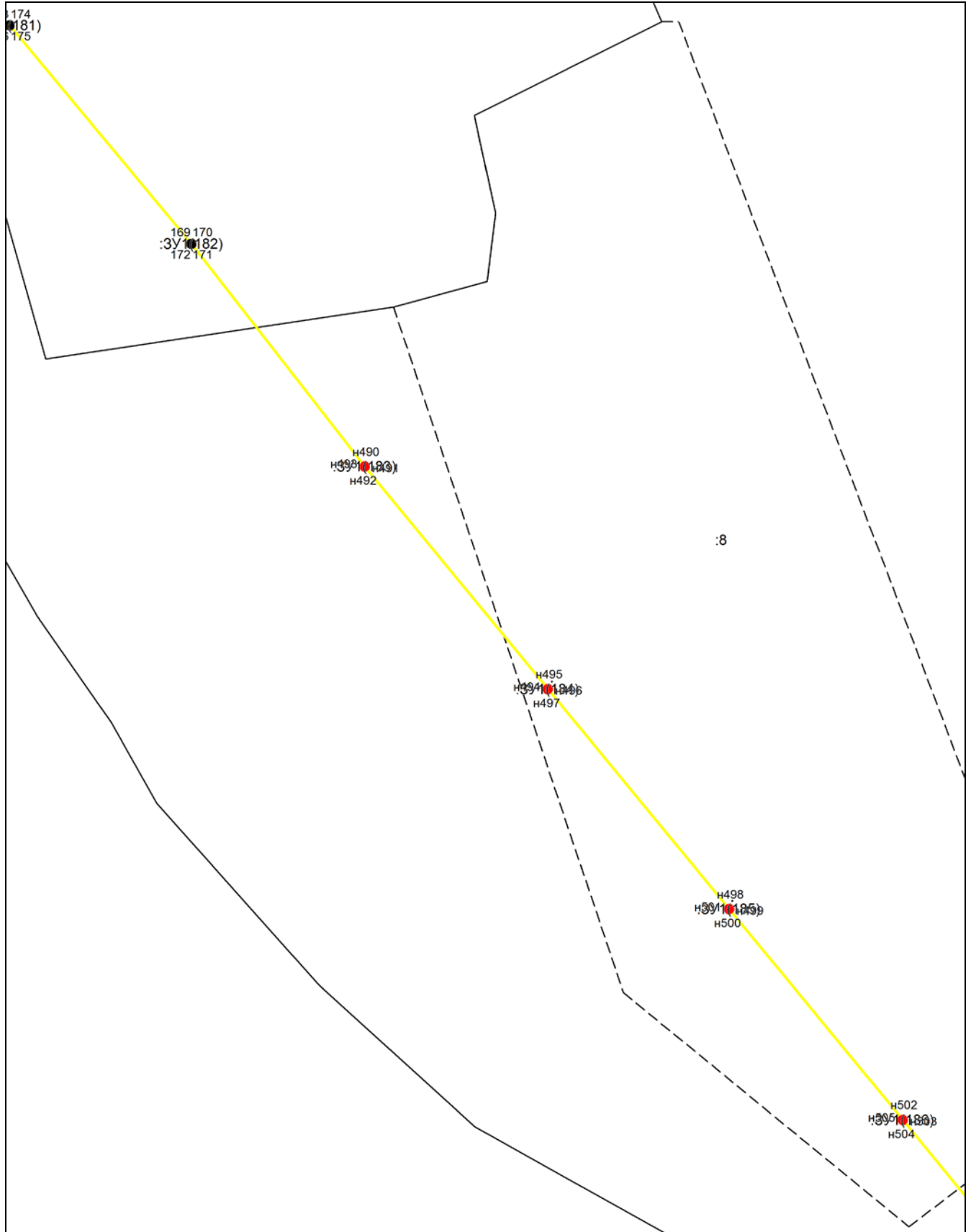
:366

Масштаб 1:2000

Условные обозначения приведены на отдельной странице в конце раздела.

**Схема границ публичного сервитута на кадастровом плане территории для размещения
объекта: ВКЛ-10 кВ Ф-111, 114, 116, 119 от ПС Дубовое
Местоположение: Еврейская автономная область, Биробиджанский район**

Выносной лист №41

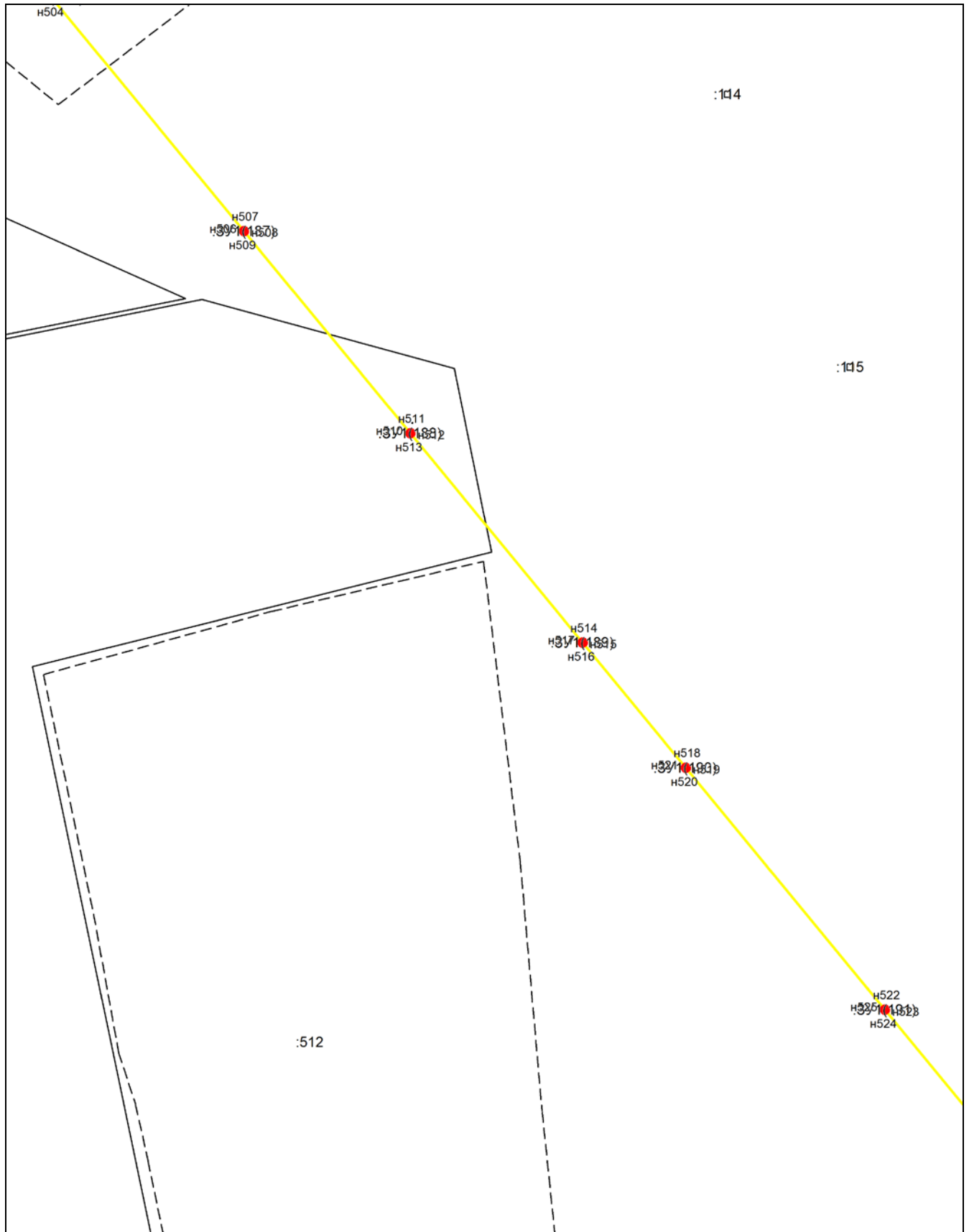


Масштаб 1:2000

Условные обозначения приведены на отдельной странице в конце раздела.

**Схема границ публичного сервитута на кадастровом плане территории для размещения
объекта: ВКЛ-10 кВ Ф-111, 114, 116, 119 от ПС Дубовое
Местоположение: Еврейская автономная область, Биробиджанский район**

Выносной лист №42

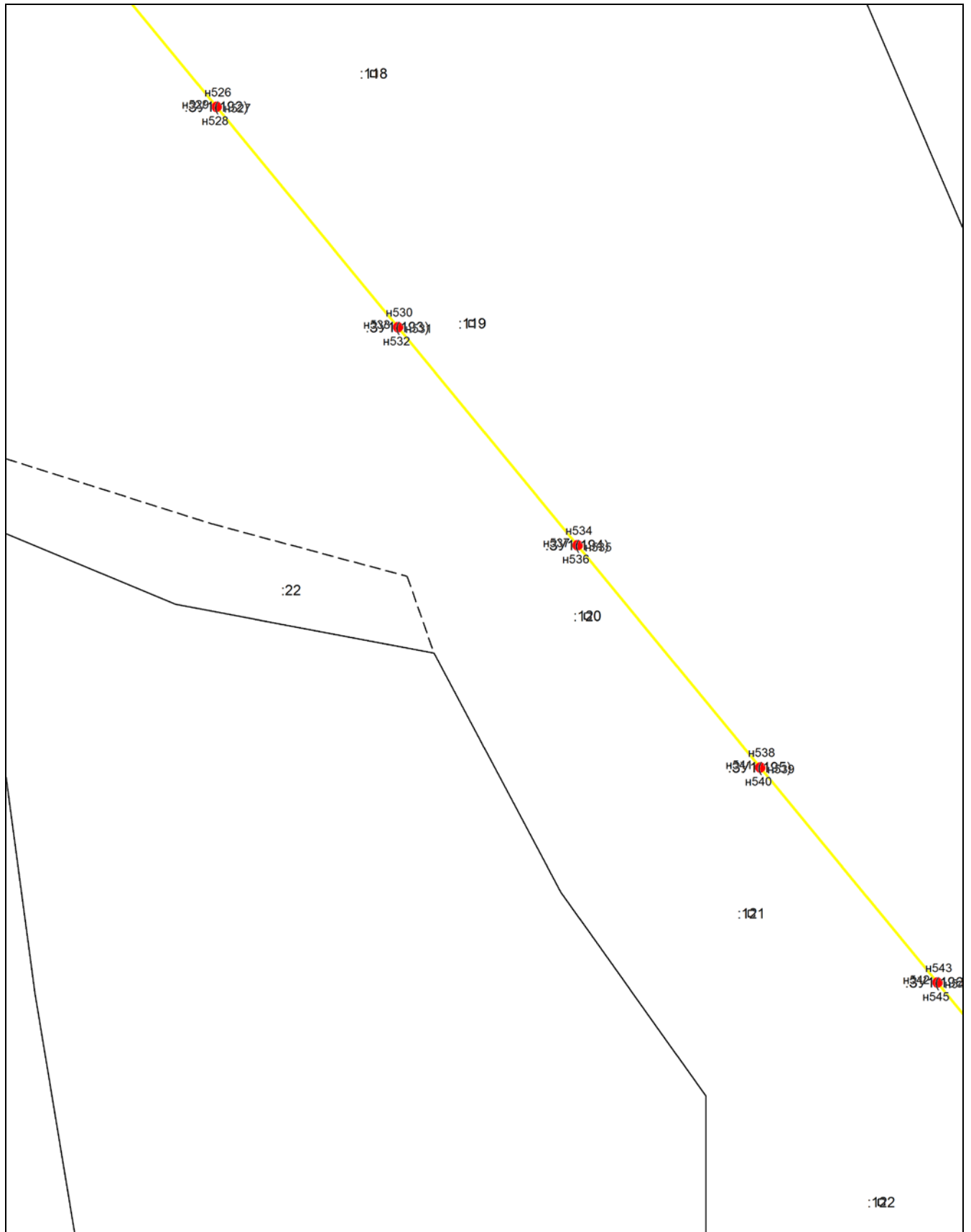


Масштаб 1:2000

Условные обозначения приведены на отдельной странице в конце раздела.

**Схема границ публичного сервитута на кадастровом плане территории для размещения
объекта: ВКЛ-10 кВ Ф-111, 114, 116, 119 от ПС Дубовое
Местоположение: Еврейская автономная область, Биробиджанский район**

Выносной лист №43

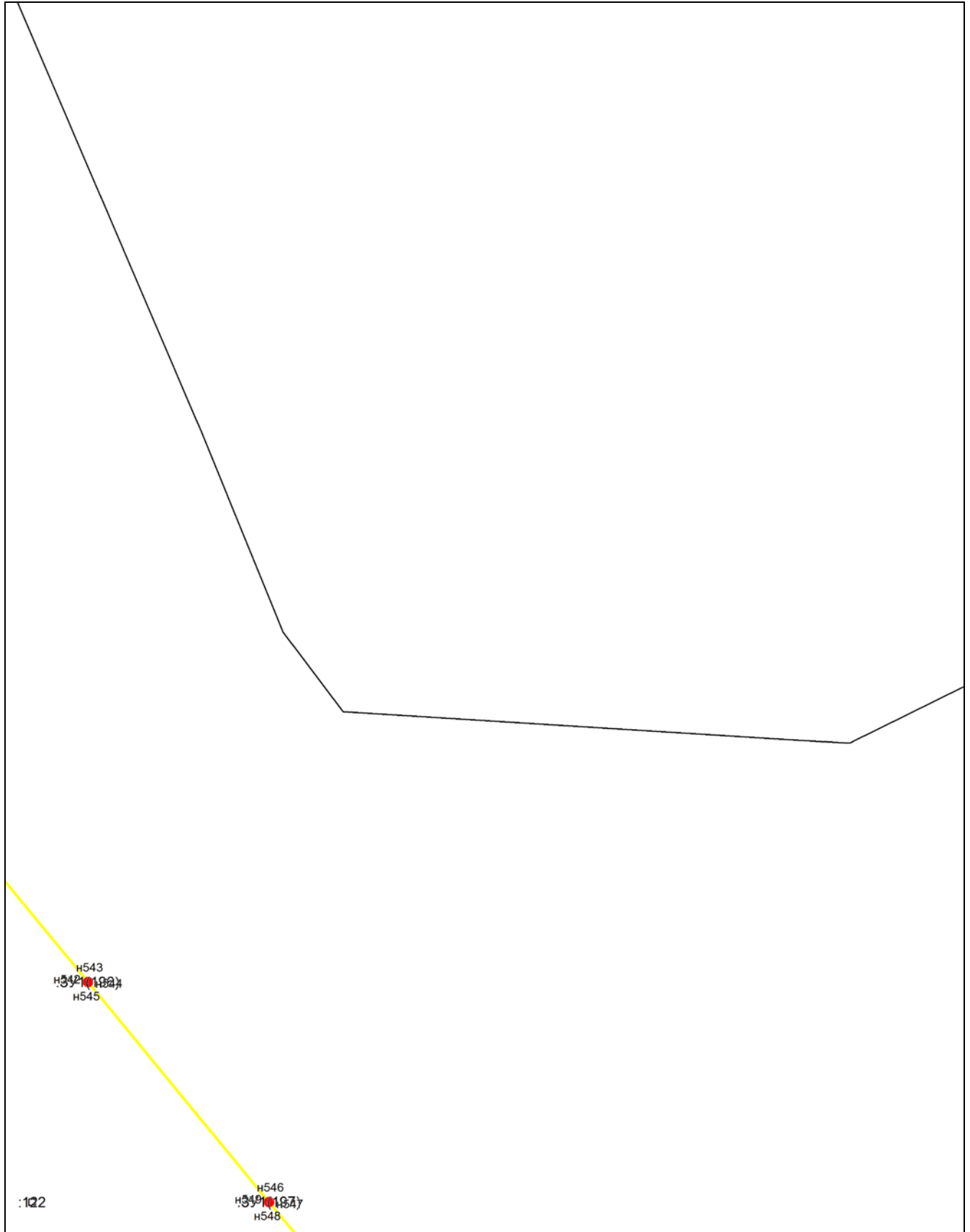


Масштаб 1:2000

Условные обозначения приведены на отдельной странице в конце раздела.

**Схема границ публичного сервитута на кадастровом плане территории для размещения
объекта: ВКЛ-10 кВ Ф-111, 114, 116, 119 от ПС Дубовое
Местоположение: Еврейская автономная область, Биробиджанский район**

Выносной лист №44

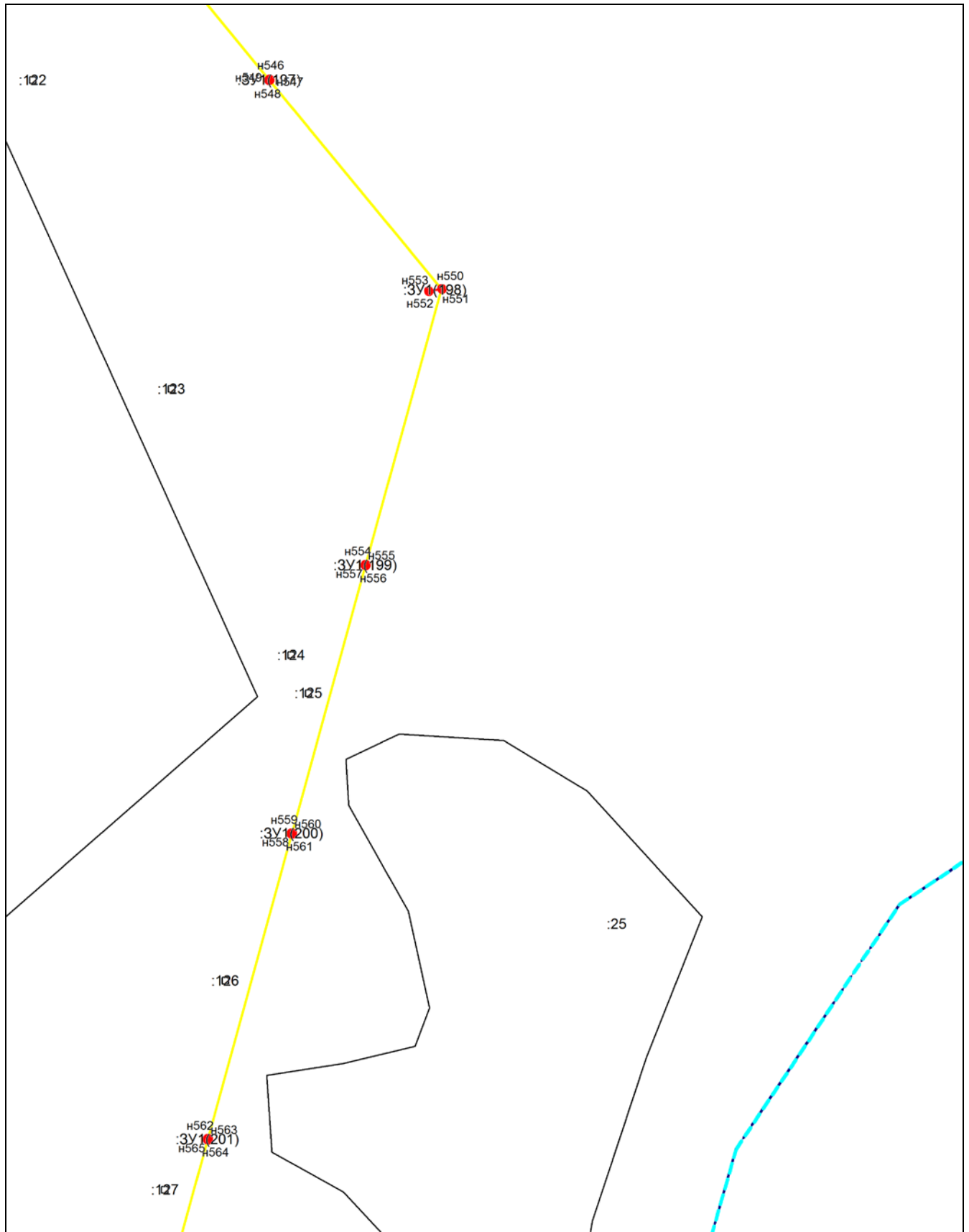


Масштаб 1:2000

Условные обозначения приведены на отдельной странице в конце раздела.

**Схема границ публичного сервитута на кадастровом плане территории для размещения
объекта: ВКЛ-10 кВ Ф-111, 114, 116, 119 от ПС Дубовое
Местоположение: Еврейская автономная область, Биробиджанский район**

Выносной лист №45

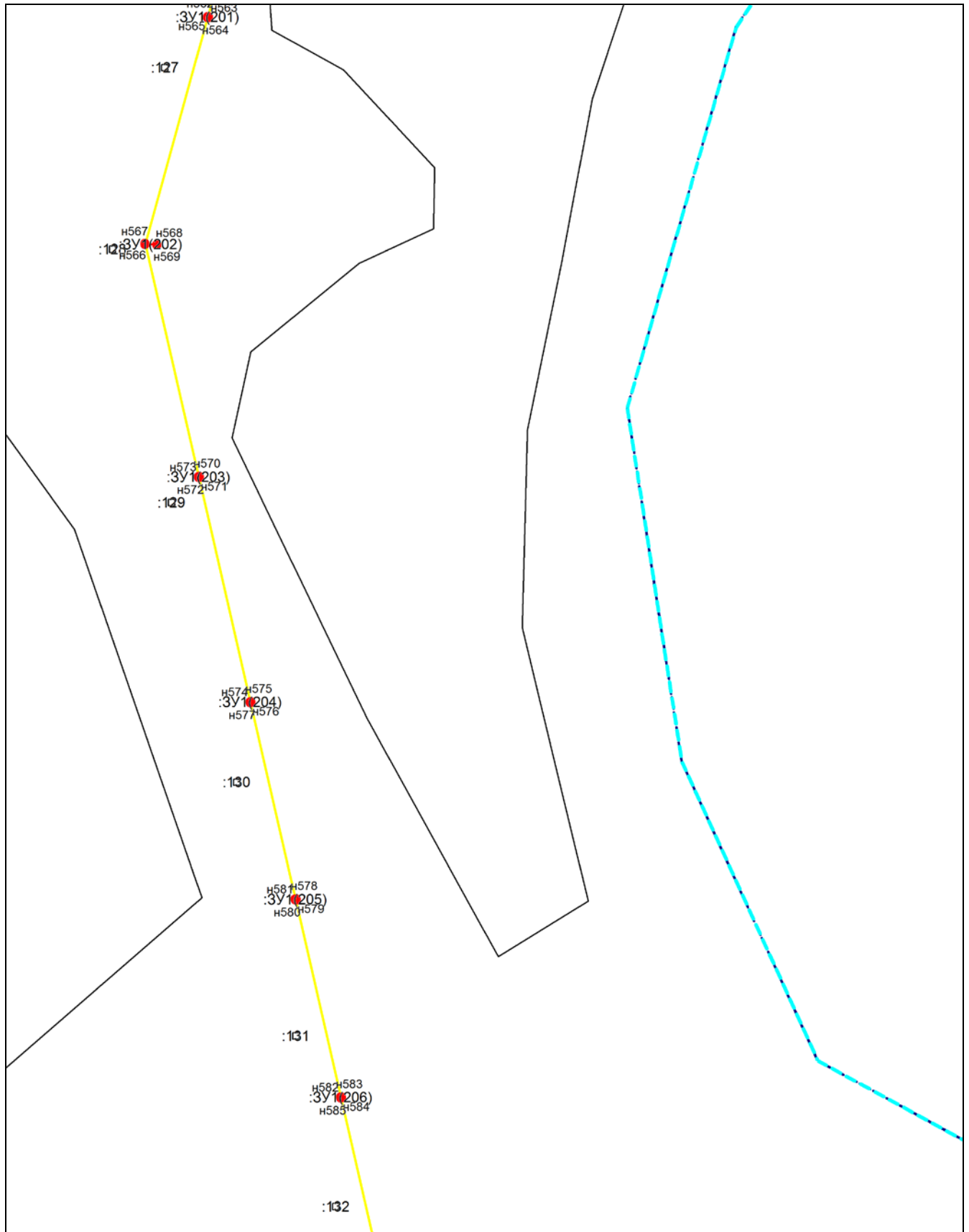


Масштаб 1:2000

Условные обозначения приведены на отдельной странице в конце раздела.

**Схема границ публичного сервитута на кадастровом плане территории для размещения
объекта: ВКЛ-10 кВ Ф-111, 114, 116, 119 от ПС Дубовое
Местоположение: Еврейская автономная область, Биробиджанский район**

Выносной лист №46

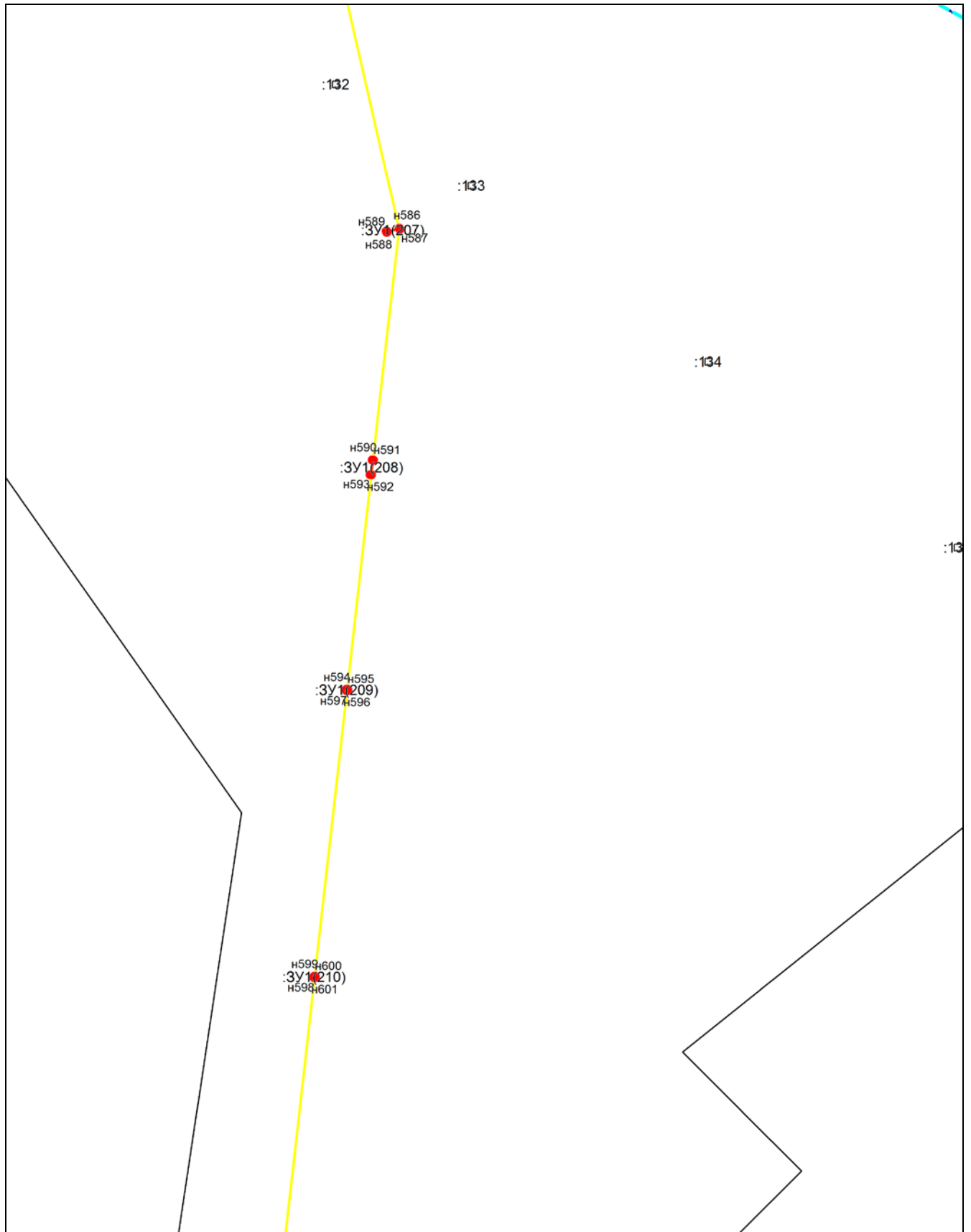


Масштаб 1:2000

Условные обозначения приведены на отдельной странице в конце раздела.

**Схема границ публичного сервитута на кадастровом плане территории для размещения
объекта: ВКЛ-10 кВ Ф-111, 114, 116, 119 от ПС Дубовое
Местоположение: Еврейская автономная область, Биробиджанский район**

Выносной лист №47

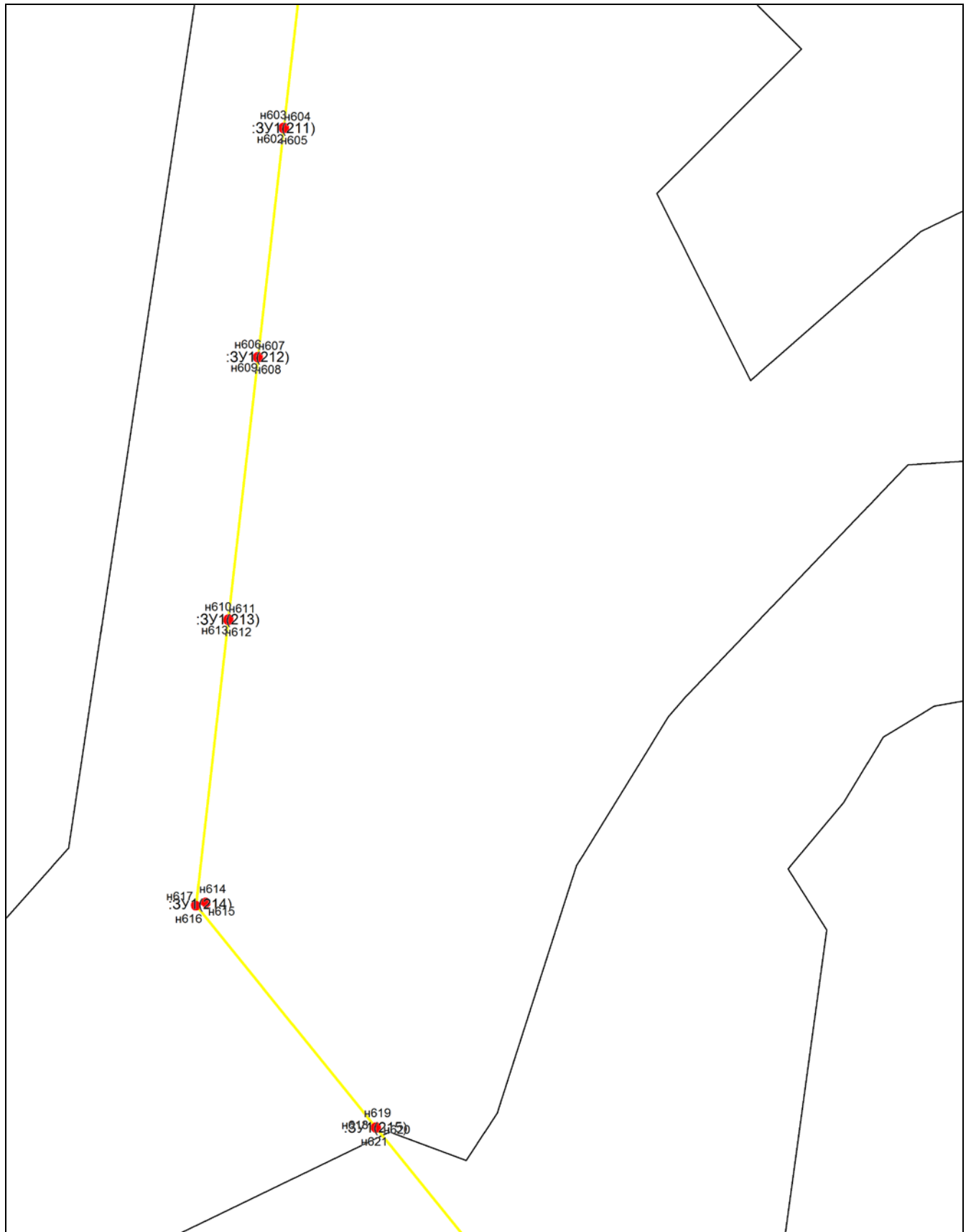


Масштаб 1:2000

Условные обозначения приведены на отдельной странице в конце раздела.

**Схема границ публичного сервитута на кадастровом плане территории для размещения
объекта: ВКЛ-10 кВ Ф-111, 114, 116, 119 от ПС Дубовое
Местоположение: Еврейская автономная область, Биробиджанский район**

Выносной лист №48

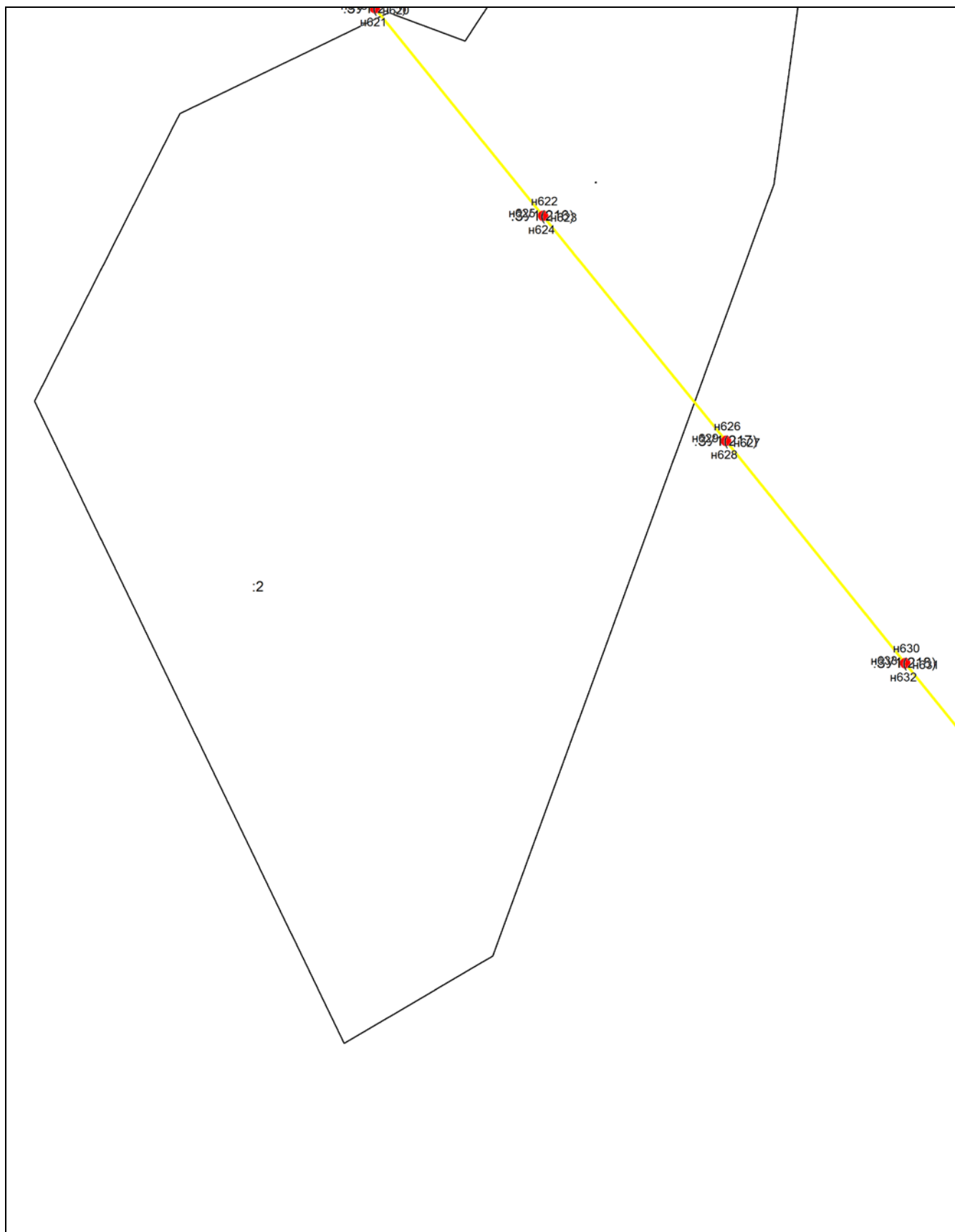


Масштаб 1:2000

Условные обозначения приведены на отдельной странице в конце раздела.

**Схема границ публичного сервитута на кадастровом плане территории для размещения
объекта: ВКЛ-10 кВ Ф-111, 114, 116, 119 от ПС Дубовое
Местоположение: Еврейская автономная область, Биробиджанский район**

Выносной лист №49

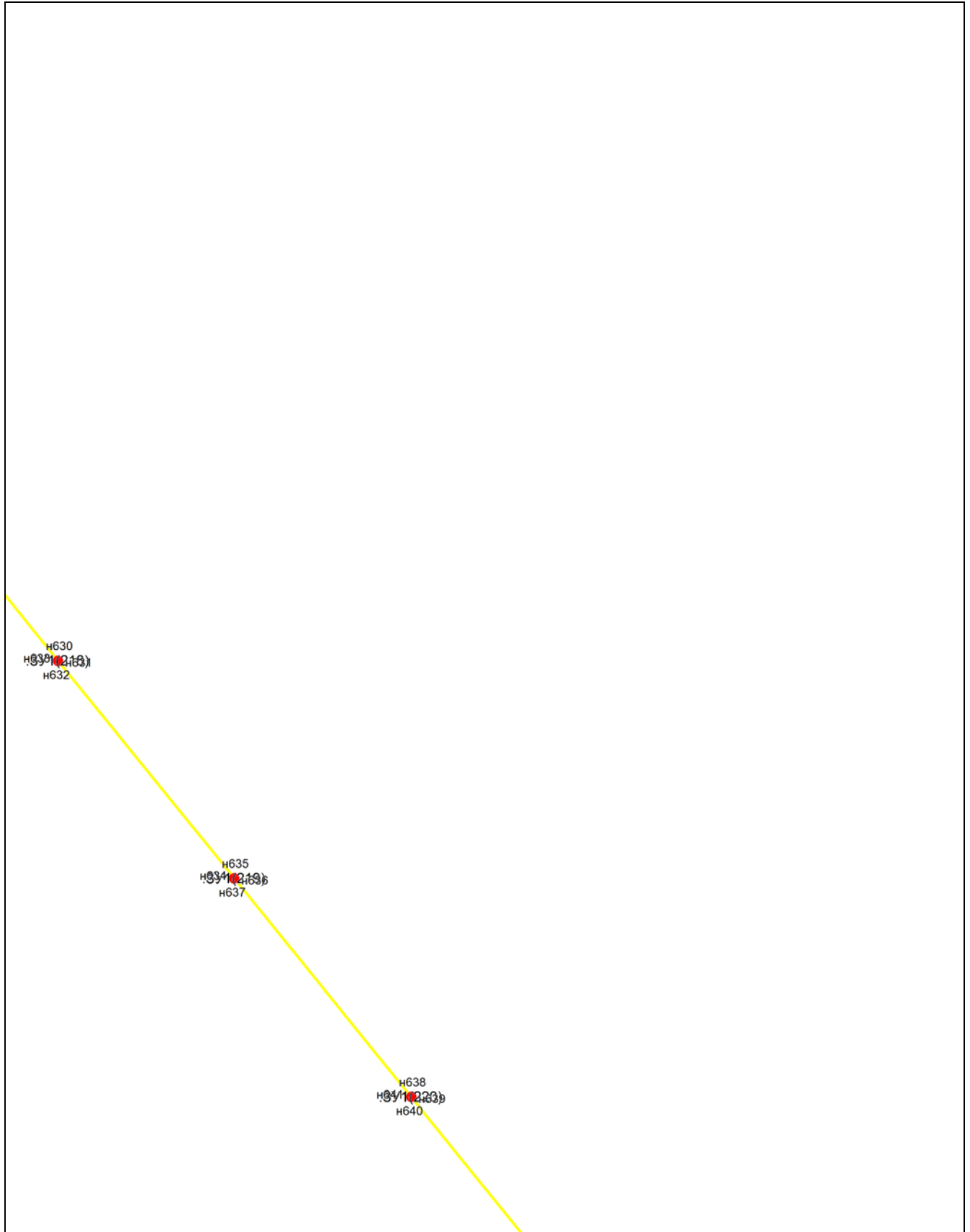


Масштаб 1:2000

Условные обозначения приведены на отдельной странице в конце раздела.

**Схема границ публичного сервитута на кадастровом плане территории для размещения
объекта: ВКЛ-10 кВ Ф-111, 114, 116, 119 от ПС Дубовое
Местоположение: Еврейская автономная область, Биробиджанский район**

Выносной лист №50

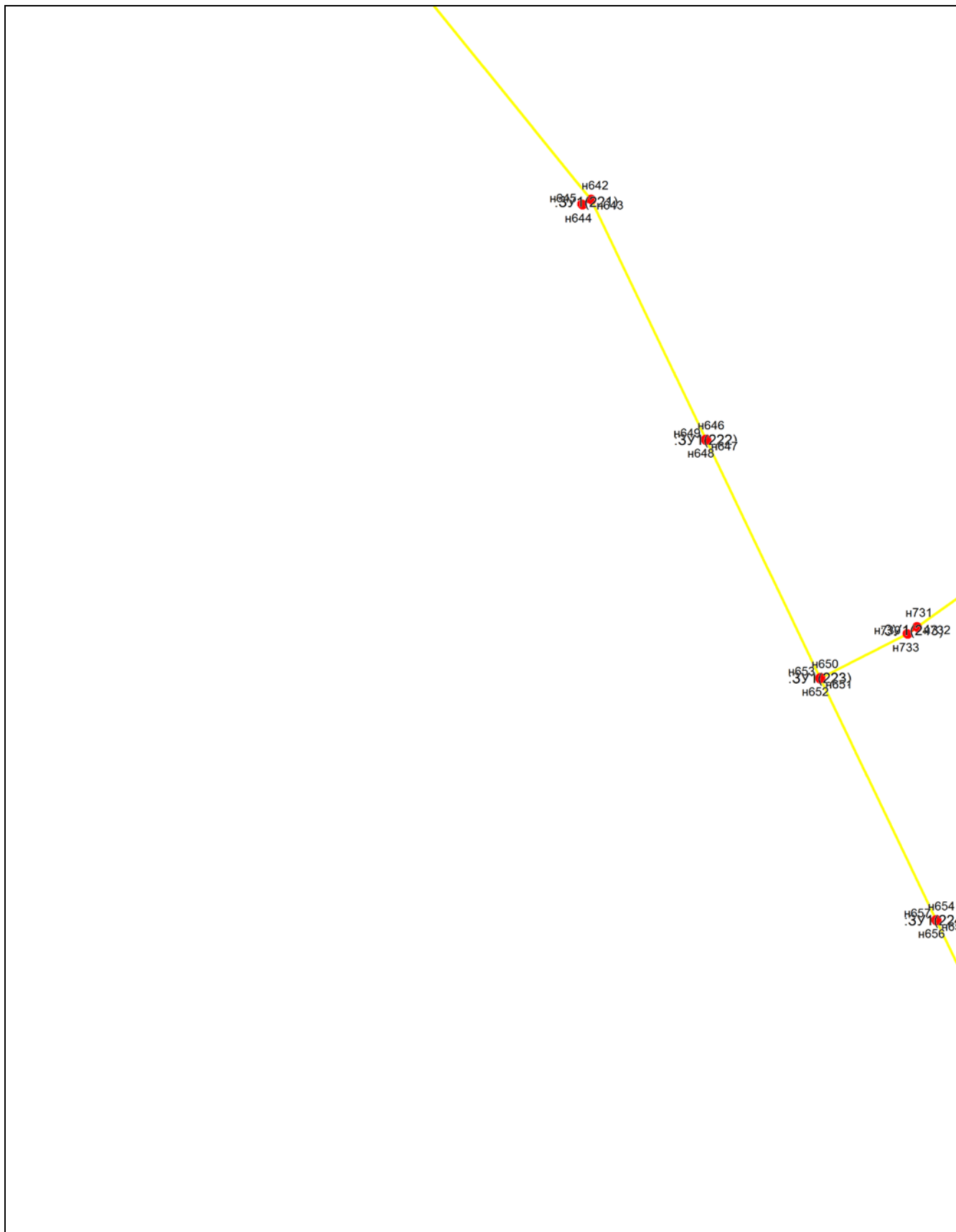


Масштаб 1:2000

Условные обозначения приведены на отдельной странице в конце раздела.

**Схема границ публичного сервитута на кадастровом плане территории для размещения
объекта: ВКЛ-10 кВ Ф-111, 114, 116, 119 от ПС Дубовое
Местоположение: Еврейская автономная область, Биробиджанский район**

Выносной лист №51

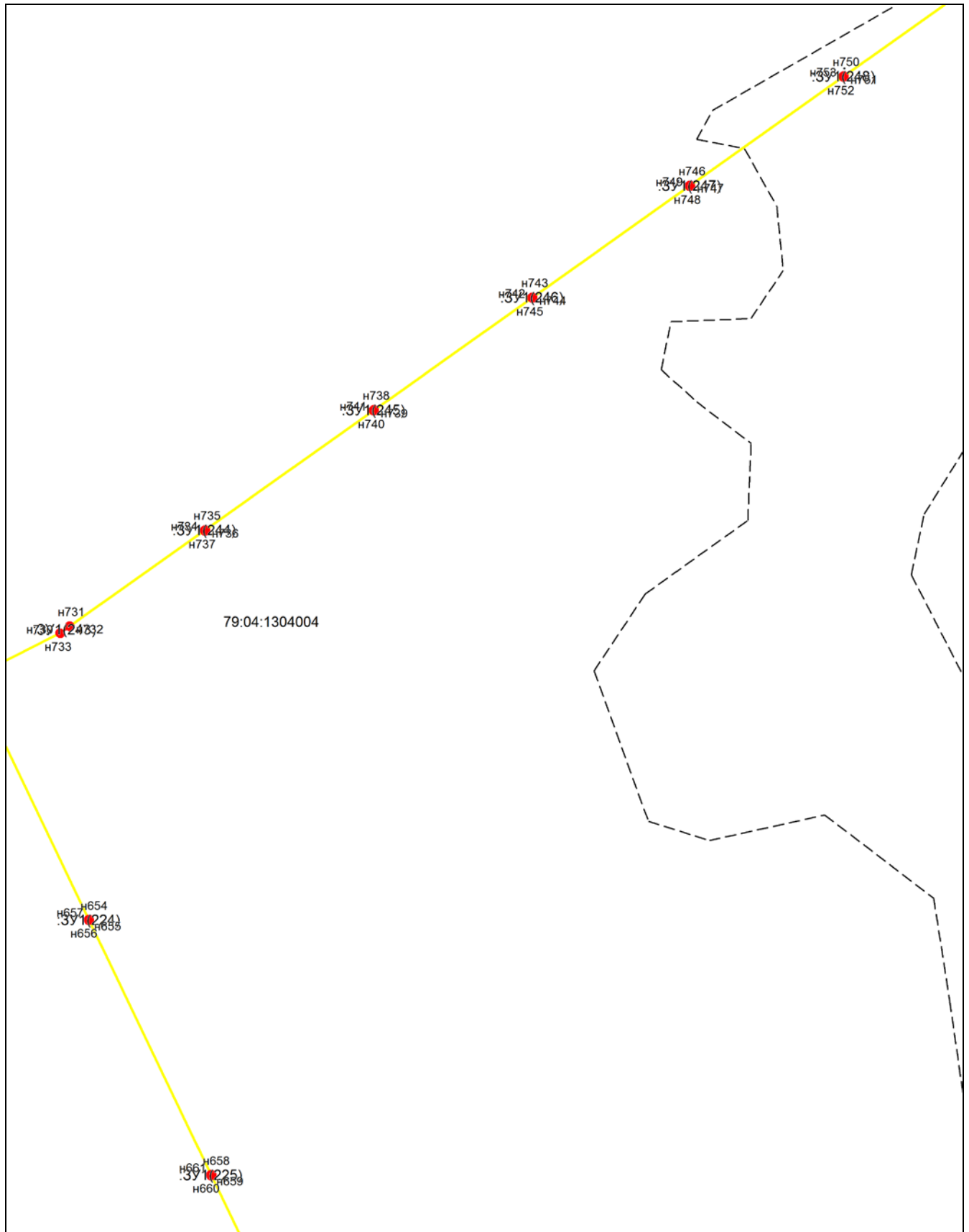


Масштаб 1:2000

Условные обозначения приведены на отдельной странице в конце раздела.

**Схема границ публичного сервитута на кадастровом плане территории для размещения
объекта: ВКЛ-10 кВ Ф-111, 114, 116, 119 от ПС Дубовое
Местоположение: Еврейская автономная область, Биробиджанский район**

Выносной лист №52

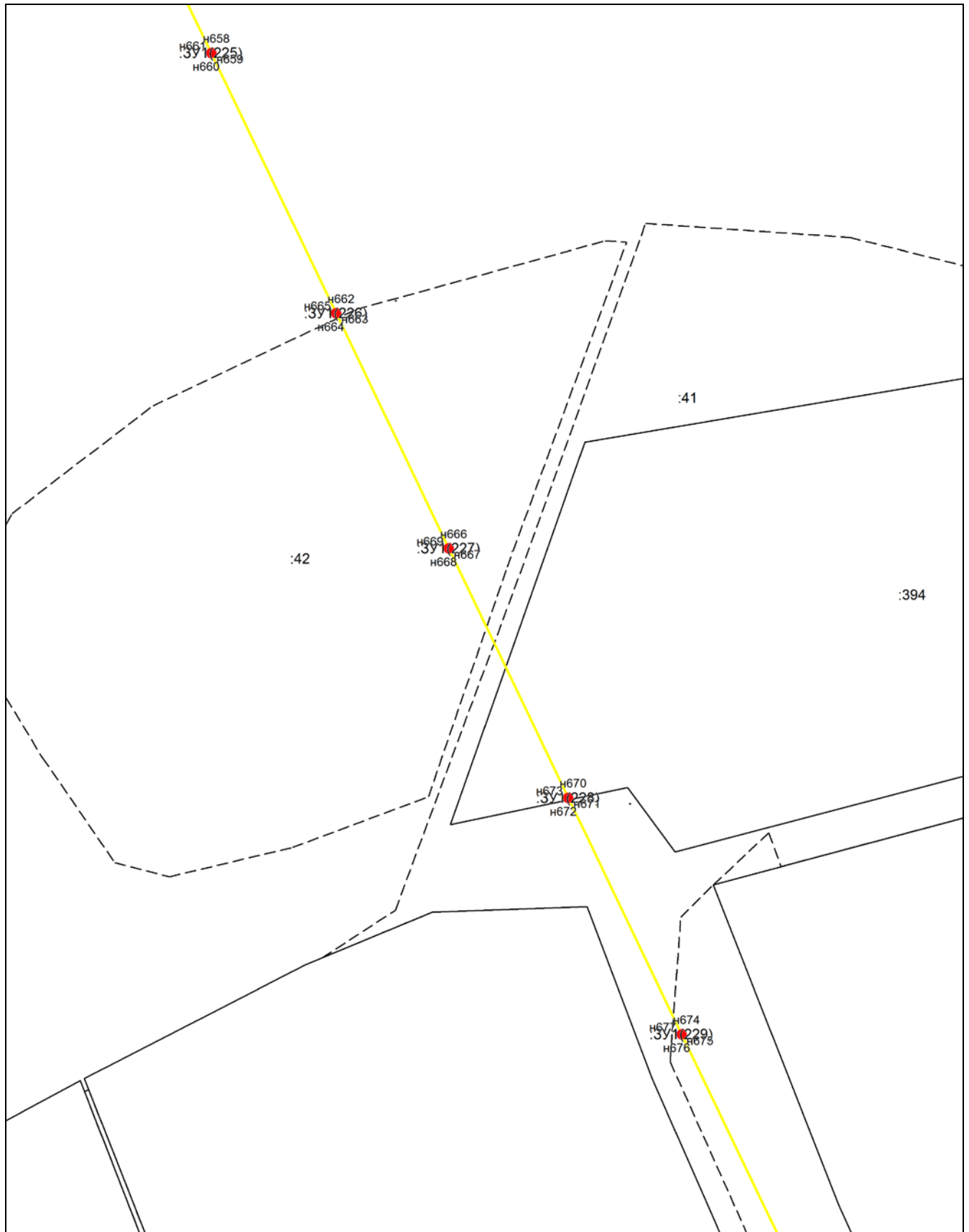


Масштаб 1:2000

Условные обозначения приведены на отдельной странице в конце раздела.

**Схема границ публичного сервитута на кадастровом плане территории для размещения
объекта: ВКЛ-10 кВ Ф-111, 114, 116, 119 от ПС Дубовое
Местоположение: Еврейская автономная область, Биробиджанский район**

Выносной лист №53

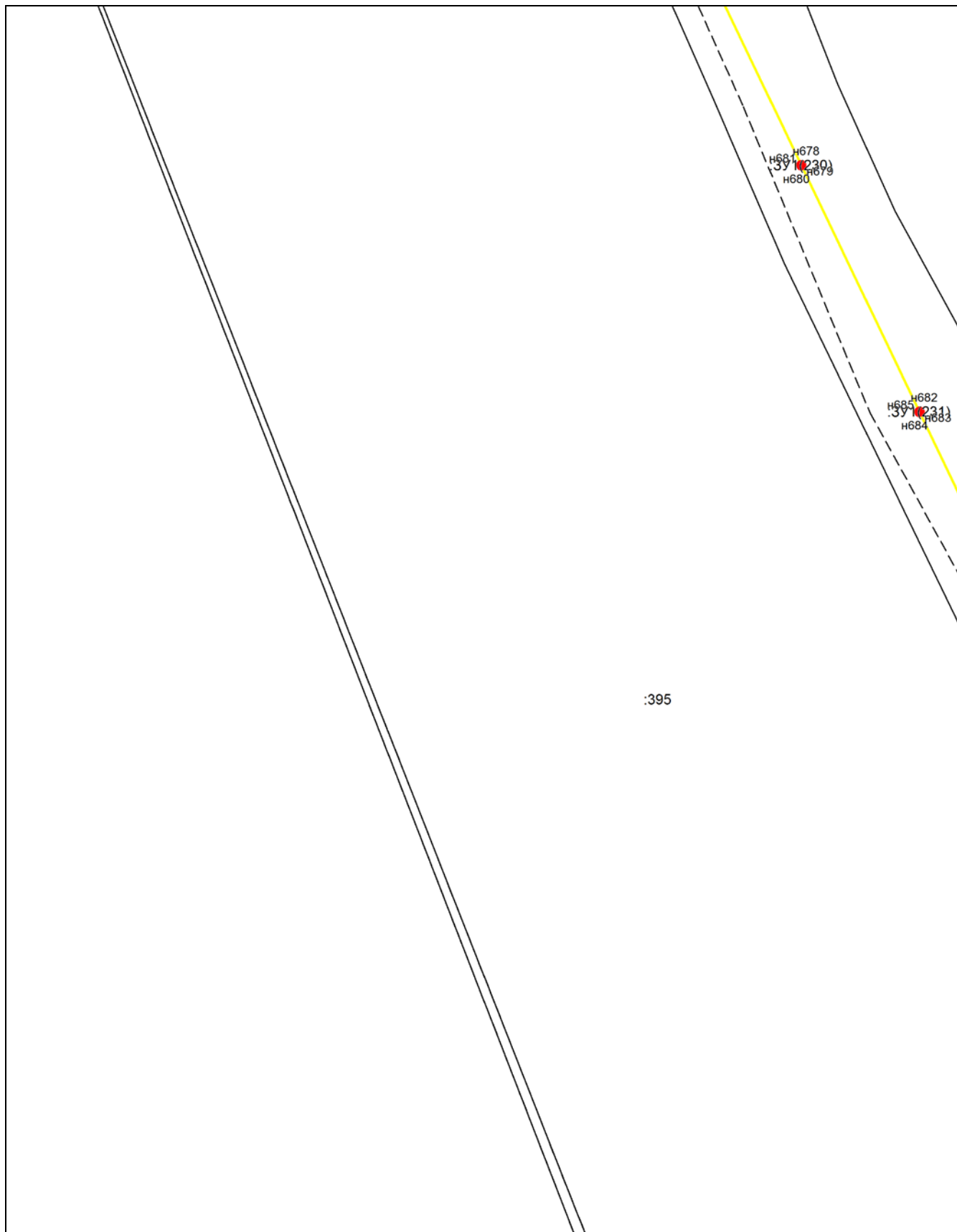


Масштаб 1:2000

Условные обозначения приведены на отдельной странице в конце раздела.

**Схема границ публичного сервитута на кадастровом плане территории для размещения
объекта: ВКЛ-10 кВ Ф-111, 114, 116, 119 от ПС Дубовое
Местоположение: Еврейская автономная область, Биробиджанский район**

Выносной лист №54

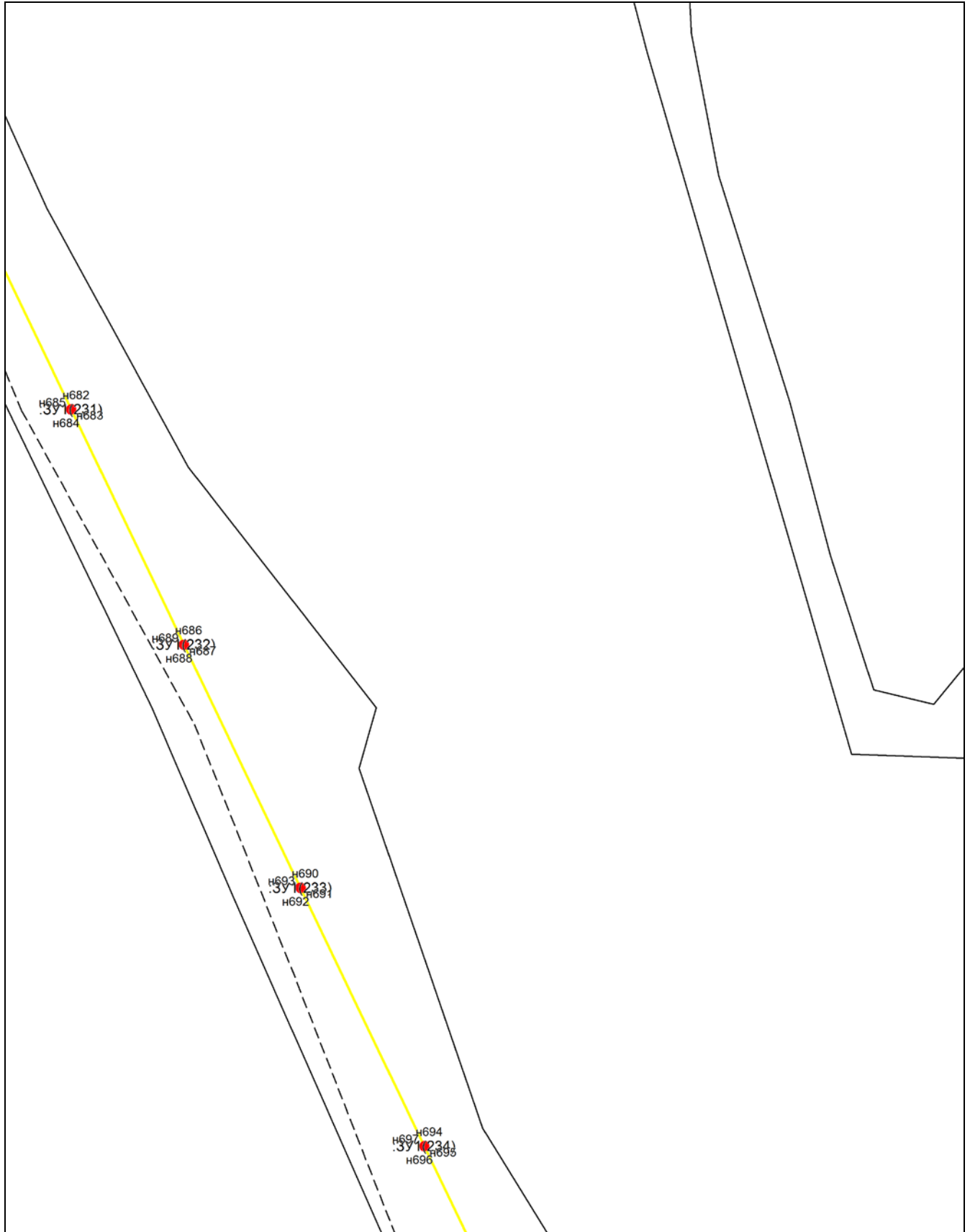


Масштаб 1:2000

Условные обозначения приведены на отдельной странице в конце раздела.

**Схема границ публичного сервитута на кадастровом плане территории для размещения
объекта: ВКЛ-10 кВ Ф-111, 114, 116, 119 от ПС Дубовое
Местоположение: Еврейская автономная область, Биробиджанский район**

Выносной лист №55

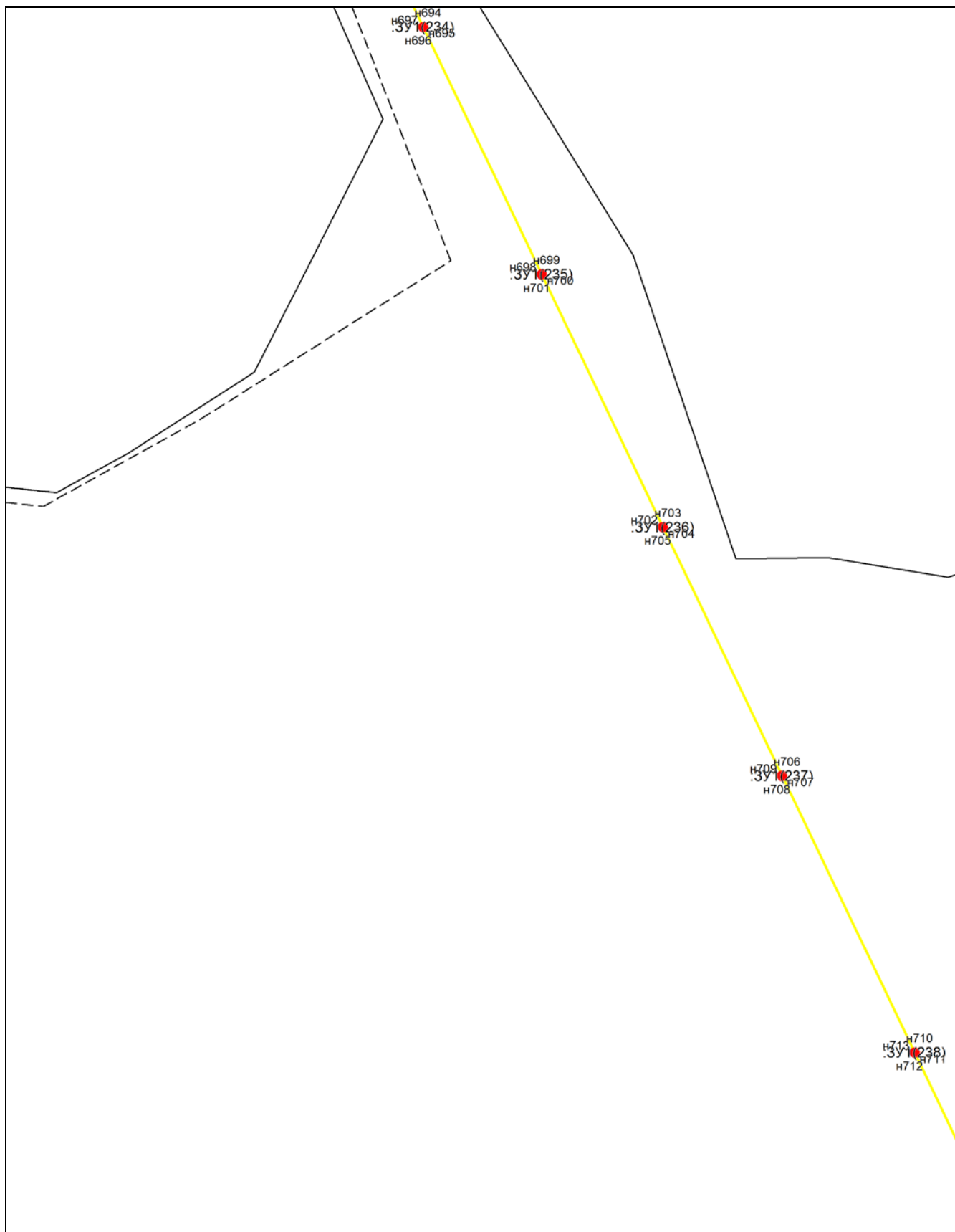


Масштаб 1:2000

Условные обозначения приведены на отдельной странице в конце раздела.

**Схема границ публичного сервитута на кадастровом плане территории для размещения
объекта: ВКЛ-10 кВ Ф-111, 114, 116, 119 от ПС Дубовое
Местоположение: Еврейская автономная область, Биробиджанский район**

Выносной лист №56

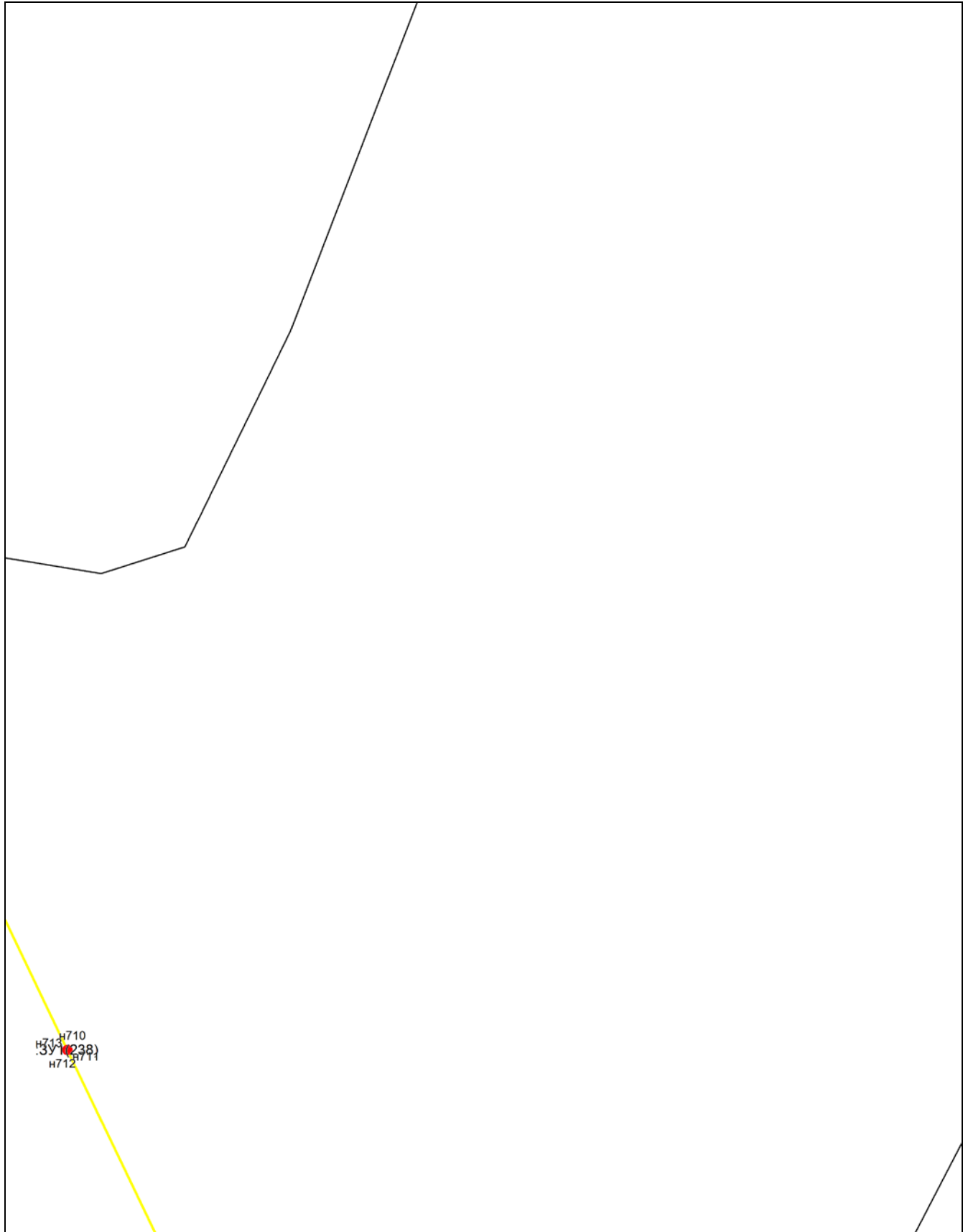


Масштаб 1:2000

Условные обозначения приведены на отдельной странице в конце раздела.

**Схема границ публичного сервитута на кадастровом плане территории для размещения
объекта: ВКЛ-10 кВ Ф-111, 114, 116, 119 от ПС Дубовое
Местоположение: Еврейская автономная область, Биробиджанский район**

Выносной лист №57

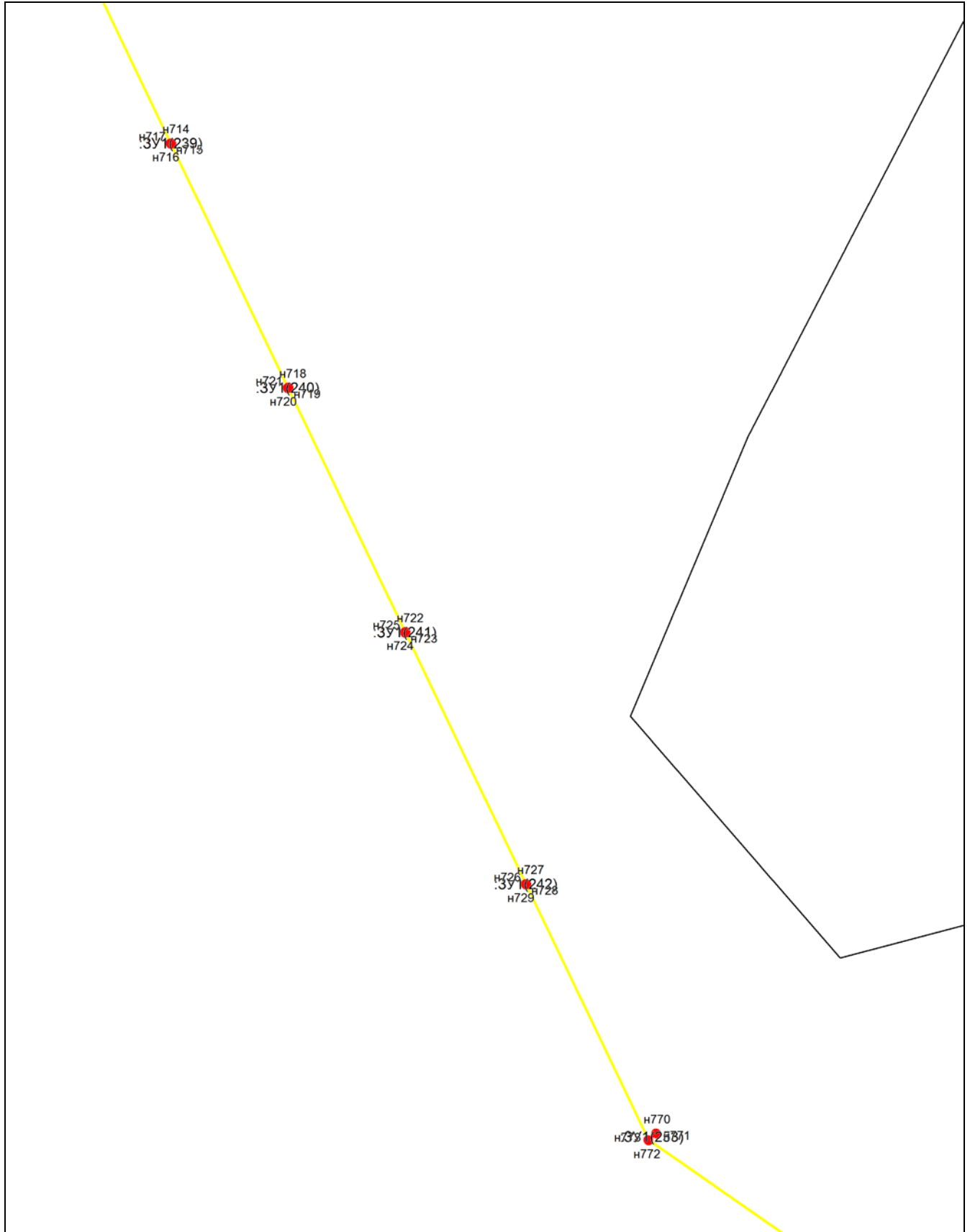


Масштаб 1:2000

Условные обозначения приведены на отдельной странице в конце раздела.

**Схема границ публичного сервитута на кадастровом плане территории для размещения
объекта: ВКЛ-10 кВ Ф-111, 114, 116, 119 от ПС Дубовое
Местоположение: Еврейская автономная область, Биробиджанский район**

Выносной лист №58

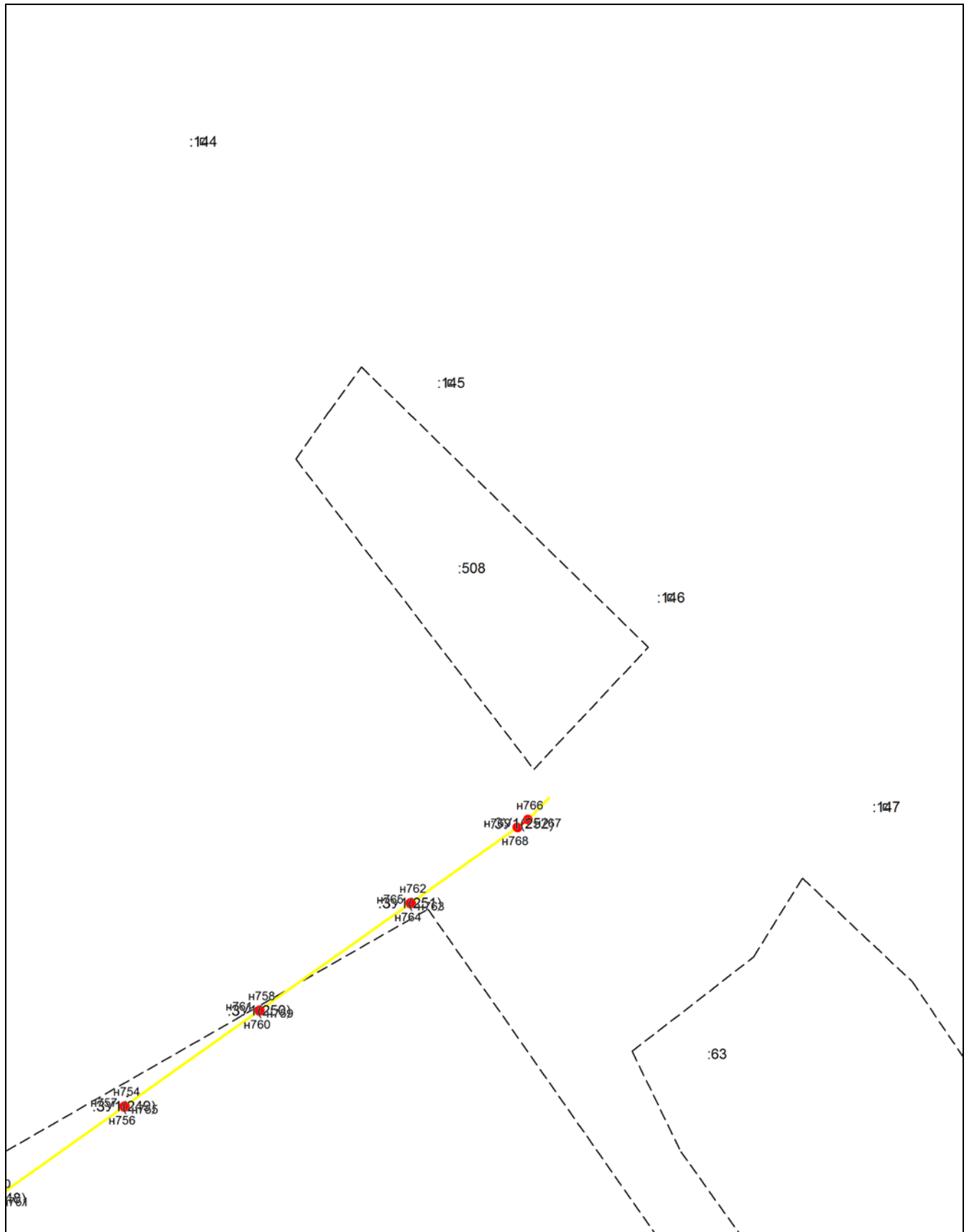


Масштаб 1:2000

Условные обозначения приведены на отдельной странице в конце раздела.

**Схема границ публичного сервитута на кадастровом плане территории для размещения
объекта: ВКЛ-10 кВ Ф-111, 114, 116, 119 от ПС Дубовое
Местоположение: Еврейская автономная область, Биробиджанский район**

Выносной лист №59

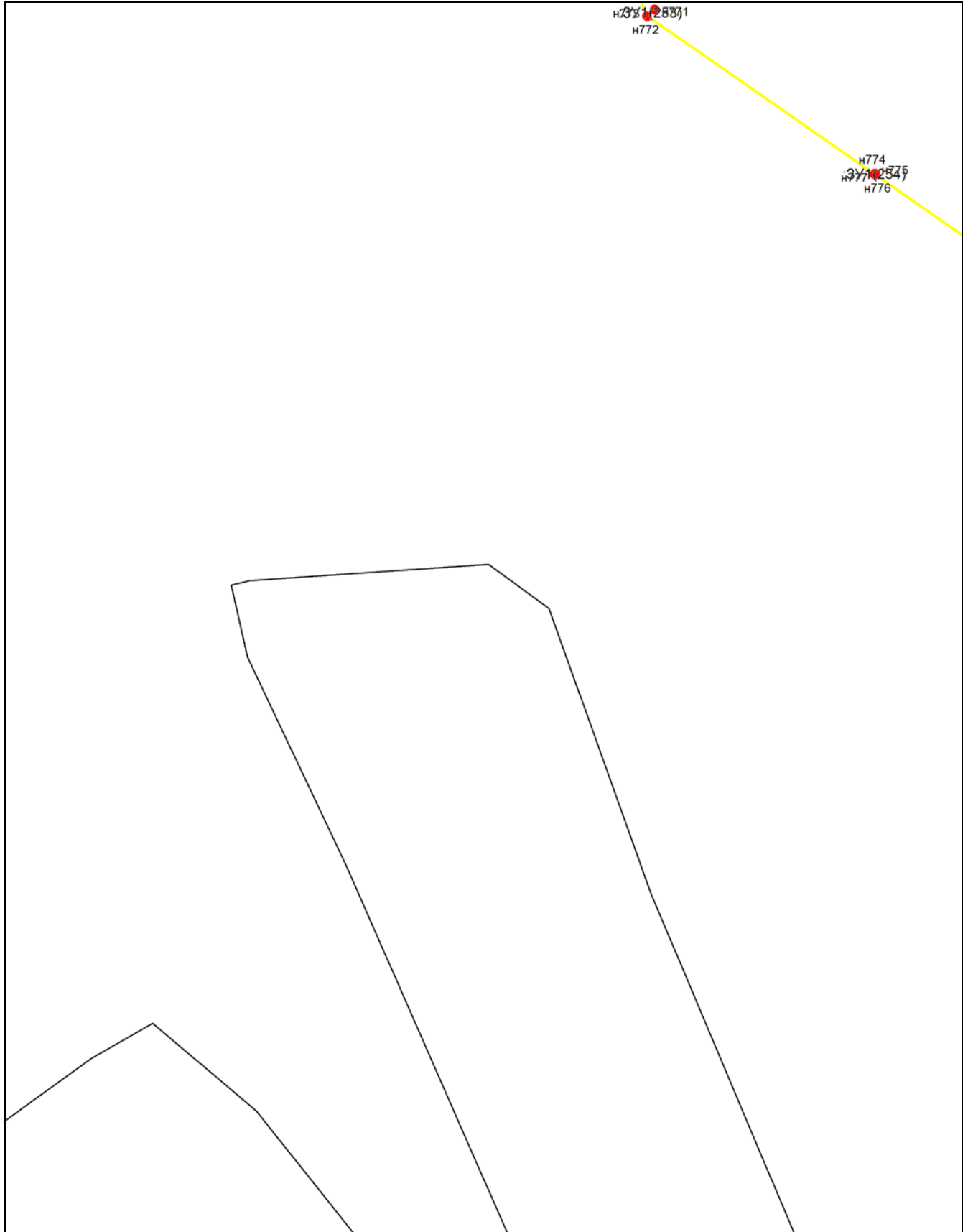


Масштаб 1:2000

Условные обозначения приведены на отдельной странице в конце раздела.

**Схема границ публичного сервитута на кадастровом плане территории для размещения
объекта: ВКЛ-10 кВ Ф-111, 114, 116, 119 от ПС Дубовое
Местоположение: Еврейская автономная область, Биробиджанский район**

Выносной лист №60

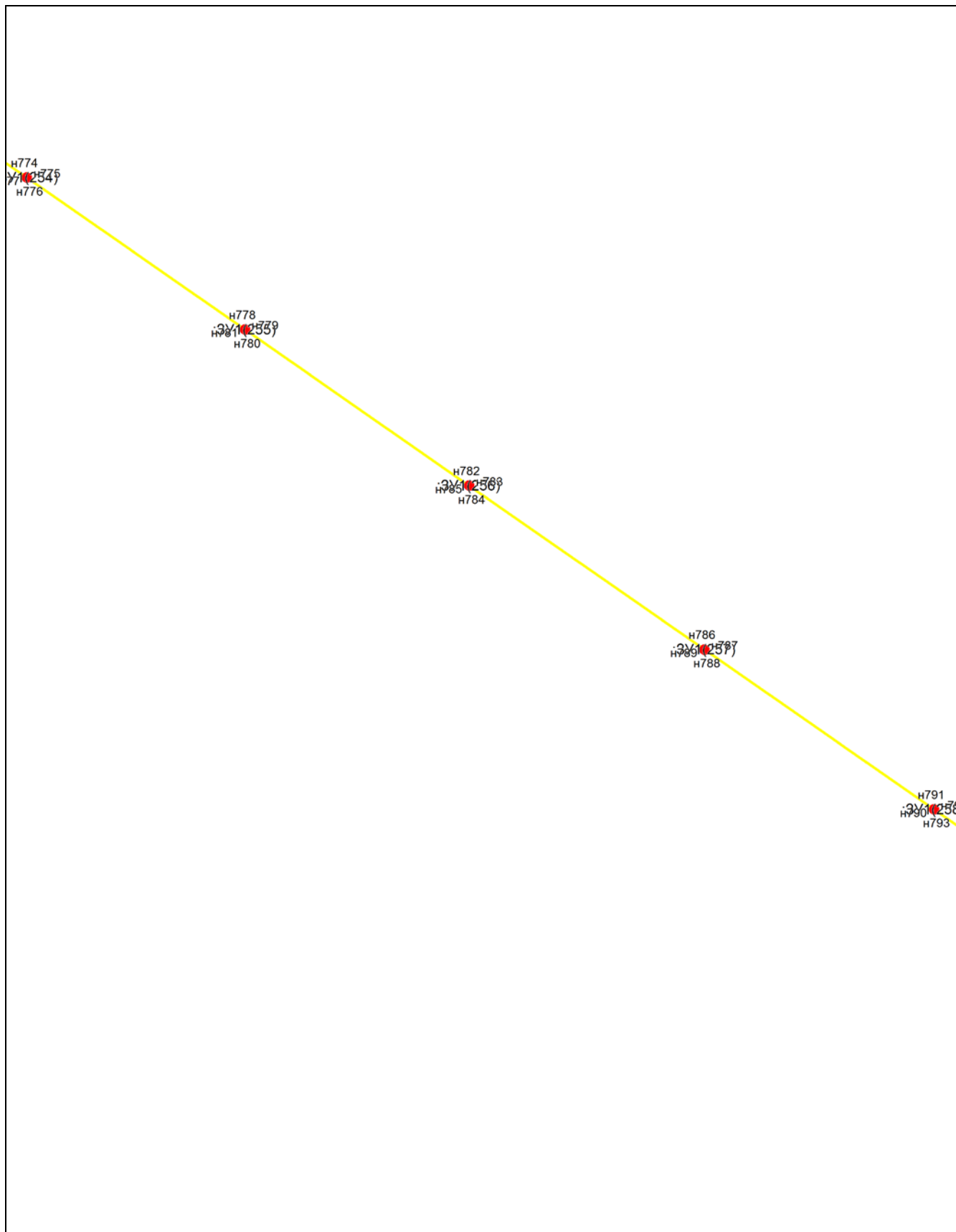


Масштаб 1:2000

Условные обозначения приведены на отдельной странице в конце раздела.

**Схема границ публичного сервитута на кадастровом плане территории для размещения
объекта: ВКЛ-10 кВ Ф-111, 114, 116, 119 от ПС Дубовое
Местоположение: Еврейская автономная область, Биробиджанский район**

Выносной лист №61

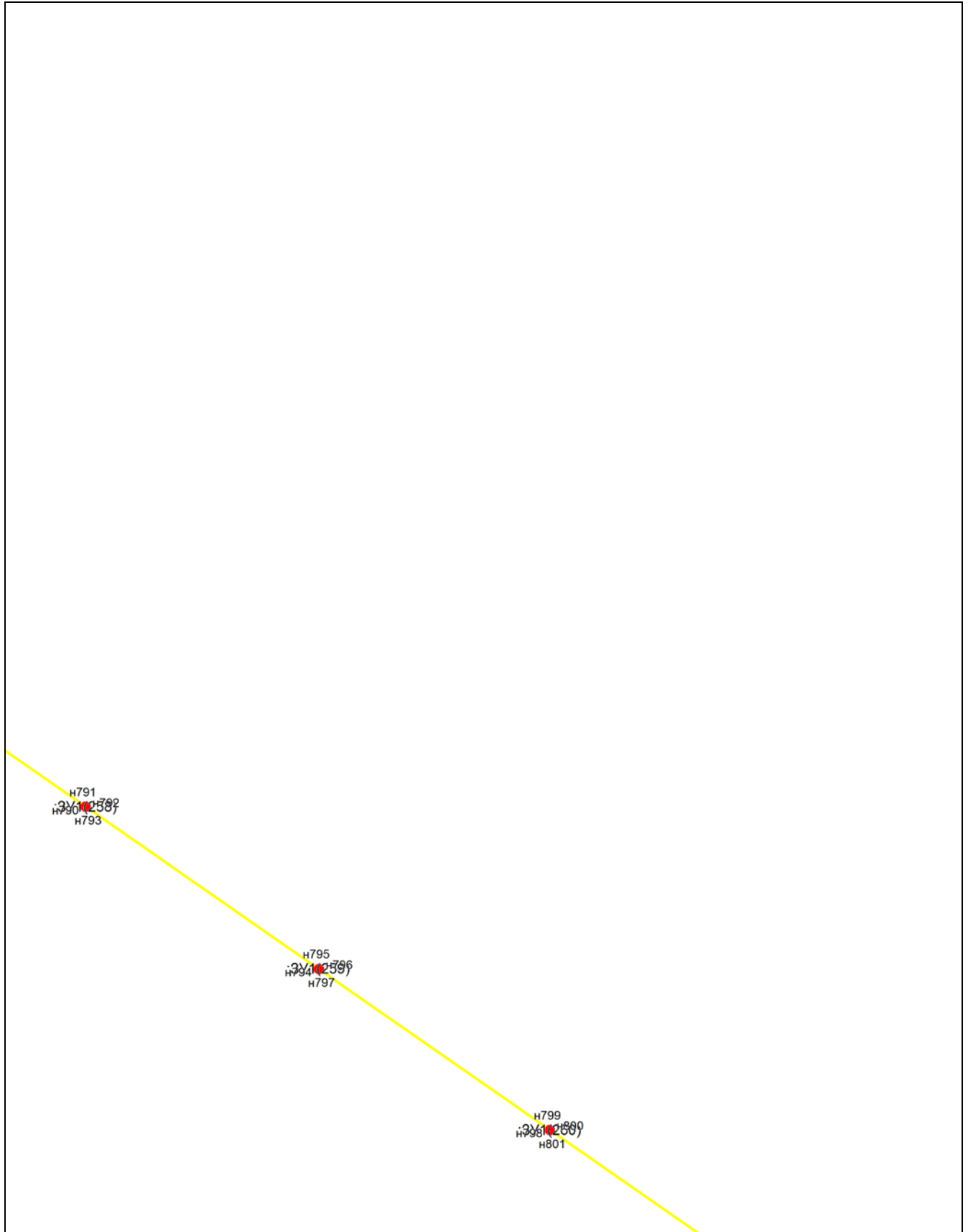


Масштаб 1:2000

Условные обозначения приведены на отдельной странице в конце раздела.

**Схема границ публичного сервитута на кадастровом плане территории для размещения
объекта: ВКЛ-10 кВ Ф-111, 114, 116, 119 от ПС Дубовое
Местоположение: Еврейская автономная область, Биробиджанский район**

Выносной лист №62

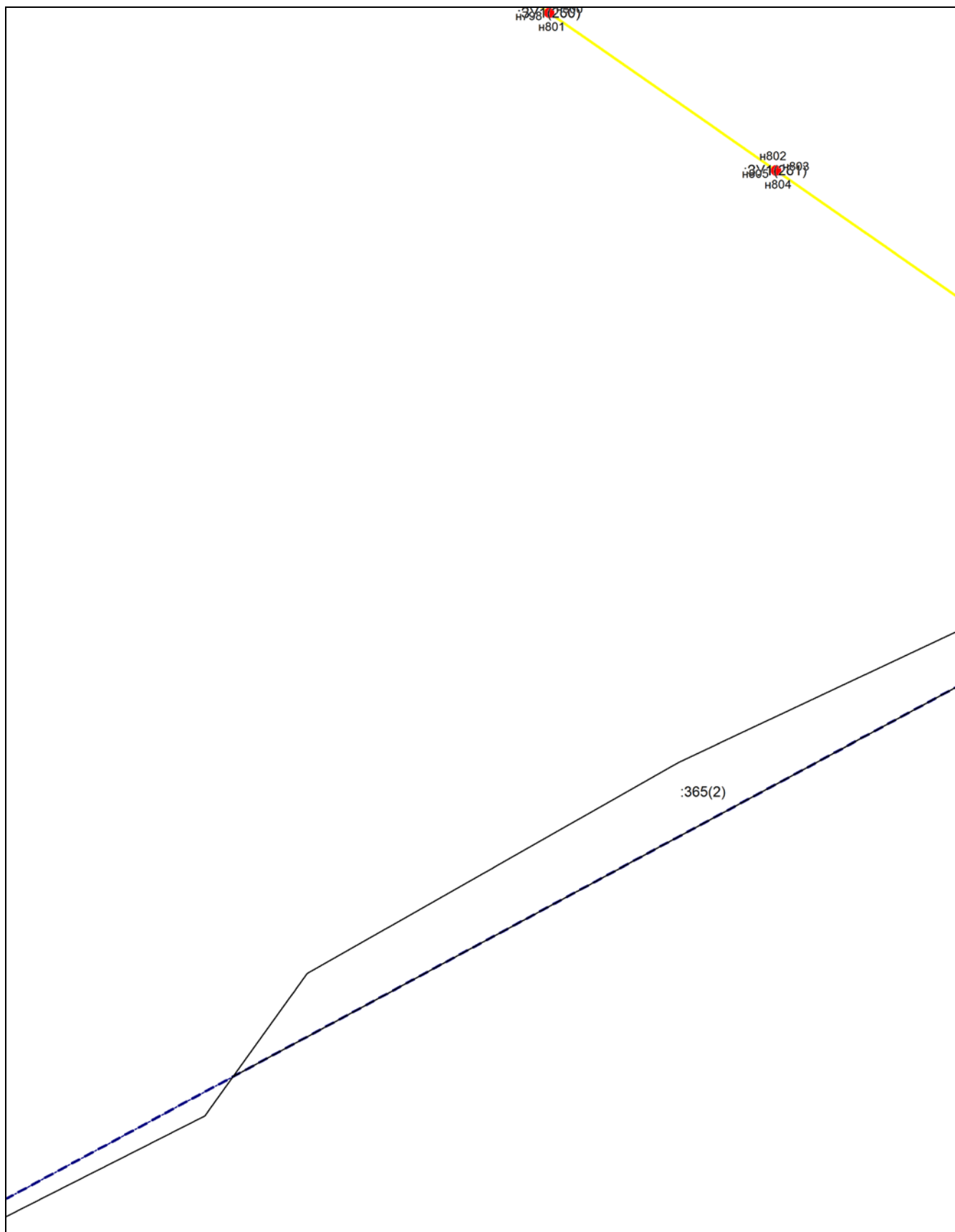


Масштаб 1:2000

Условные обозначения приведены на отдельной странице в конце раздела.

**Схема границ публичного сервитута на кадастровом плане территории для размещения
объекта: ВКЛ-10 кВ Ф-111, 114, 116, 119 от ПС Дубовое
Местоположение: Еврейская автономная область, Биробиджанский район**

Выносной лист №63

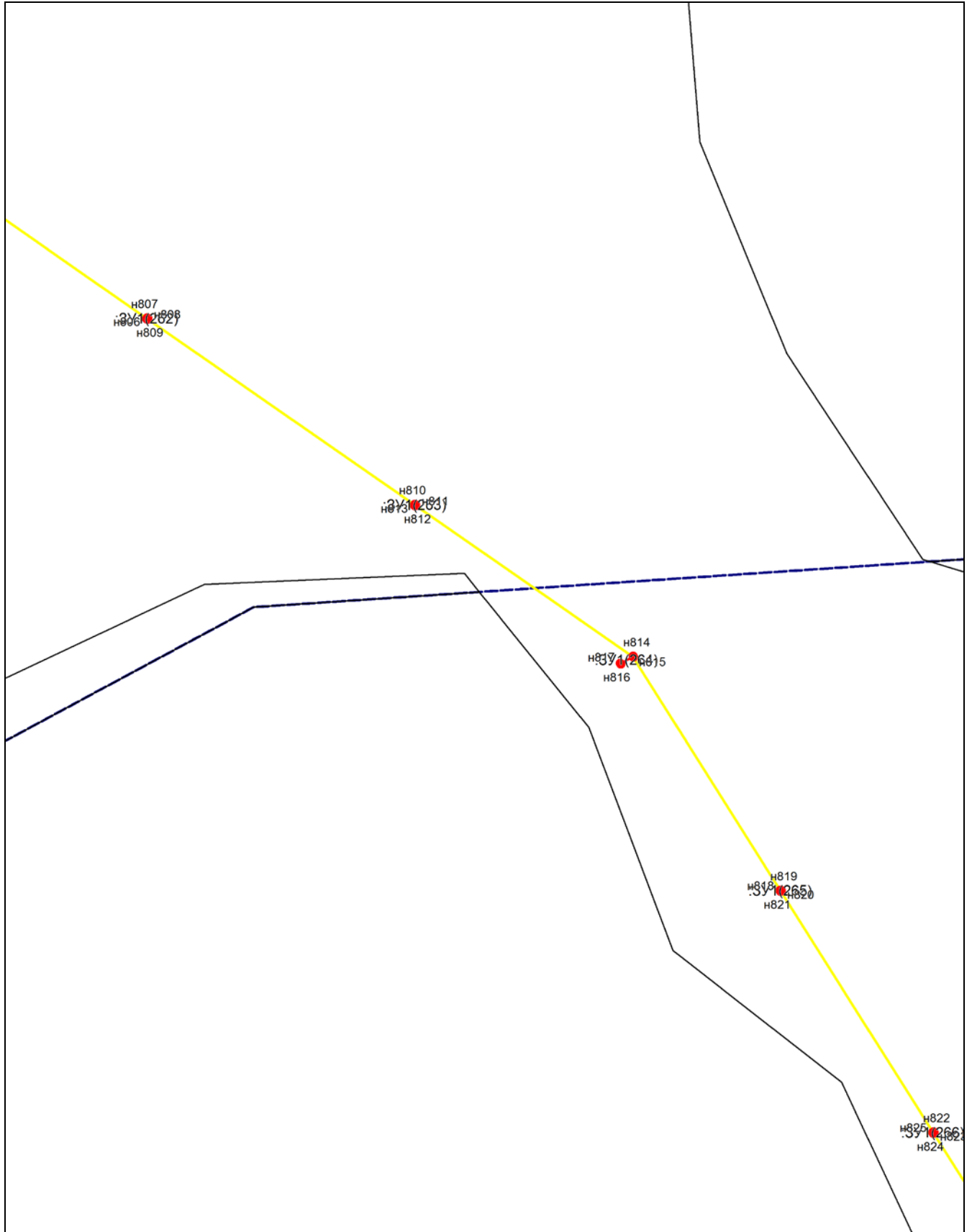


Масштаб 1:2000

Условные обозначения приведены на отдельной странице в конце раздела.

**Схема границ публичного сервитута на кадастровом плане территории для размещения
объекта: ВКЛ-10 кВ Ф-111, 114, 116, 119 от ПС Дубовое
Местоположение: Еврейская автономная область, Биробиджанский район**

Выносной лист №64



Масштаб 1:2000

Условные обозначения приведены на отдельной странице в конце раздела.

**Схема границ публичного сервитута на кадастровом плане территории для размещения
объекта: ВКЛ-10 кВ Ф-111, 114, 116, 119 от ПС Дубовое
Местоположение: Еврейская автономная область, Биробиджанский район**

Выносной лист №65

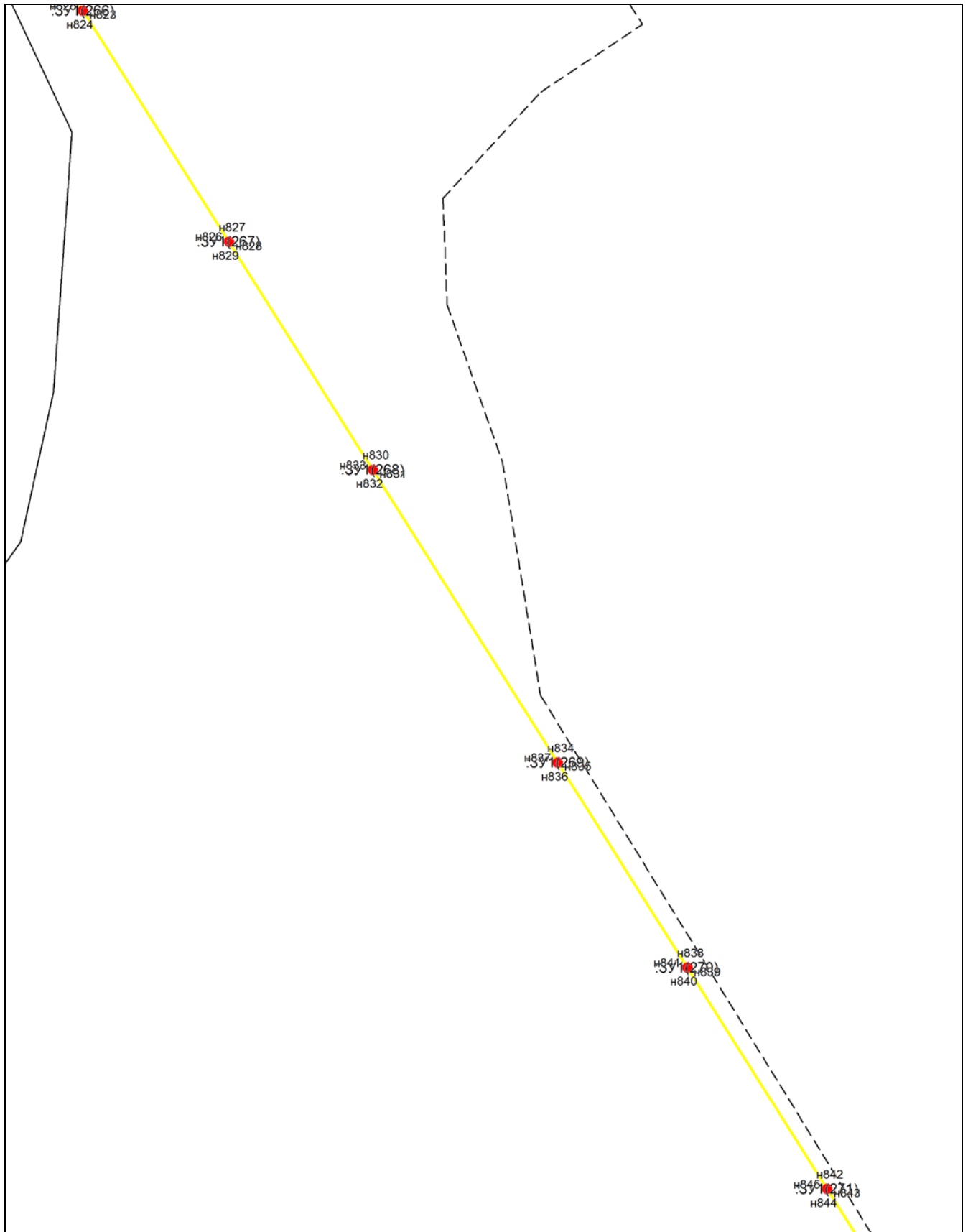


Масштаб 1:2000

Условные обозначения приведены на отдельной странице в конце раздела.

**Схема границ публичного сервитута на кадастровом плане территории для размещения
объекта: ВКЛ-10 кВ Ф-111, 114, 116, 119 от ПС Дубовое
Местоположение: Еврейская автономная область, Биробиджанский район**

Выносной лист №66

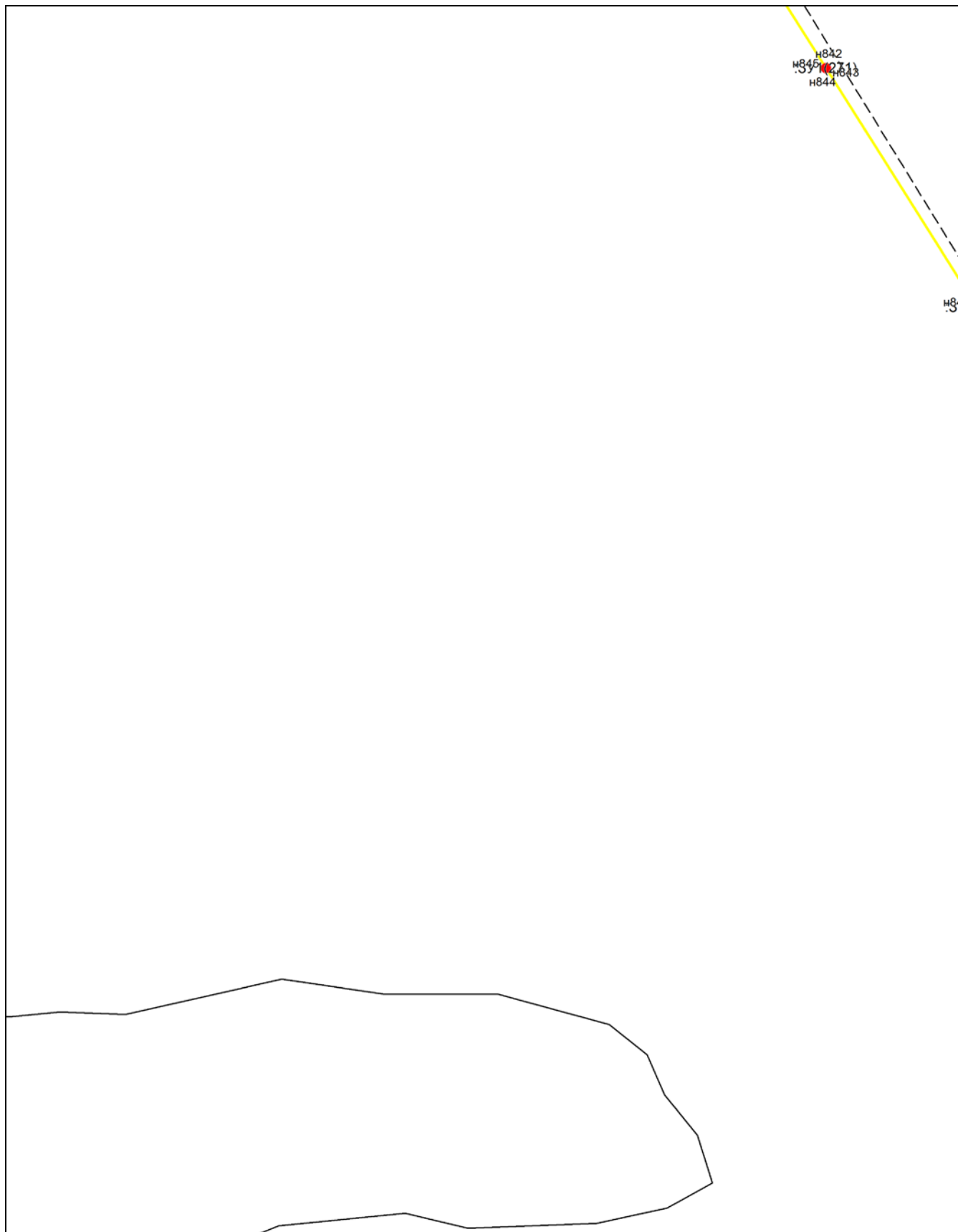


Масштаб 1:2000

Условные обозначения приведены на отдельной странице в конце раздела.

**Схема границ публичного сервитута на кадастровом плане территории для размещения
объекта: ВКЛ-10 кВ Ф-111, 114, 116, 119 от ПС Дубовое
Местоположение: Еврейская автономная область, Биробиджанский район**

Выносной лист №67

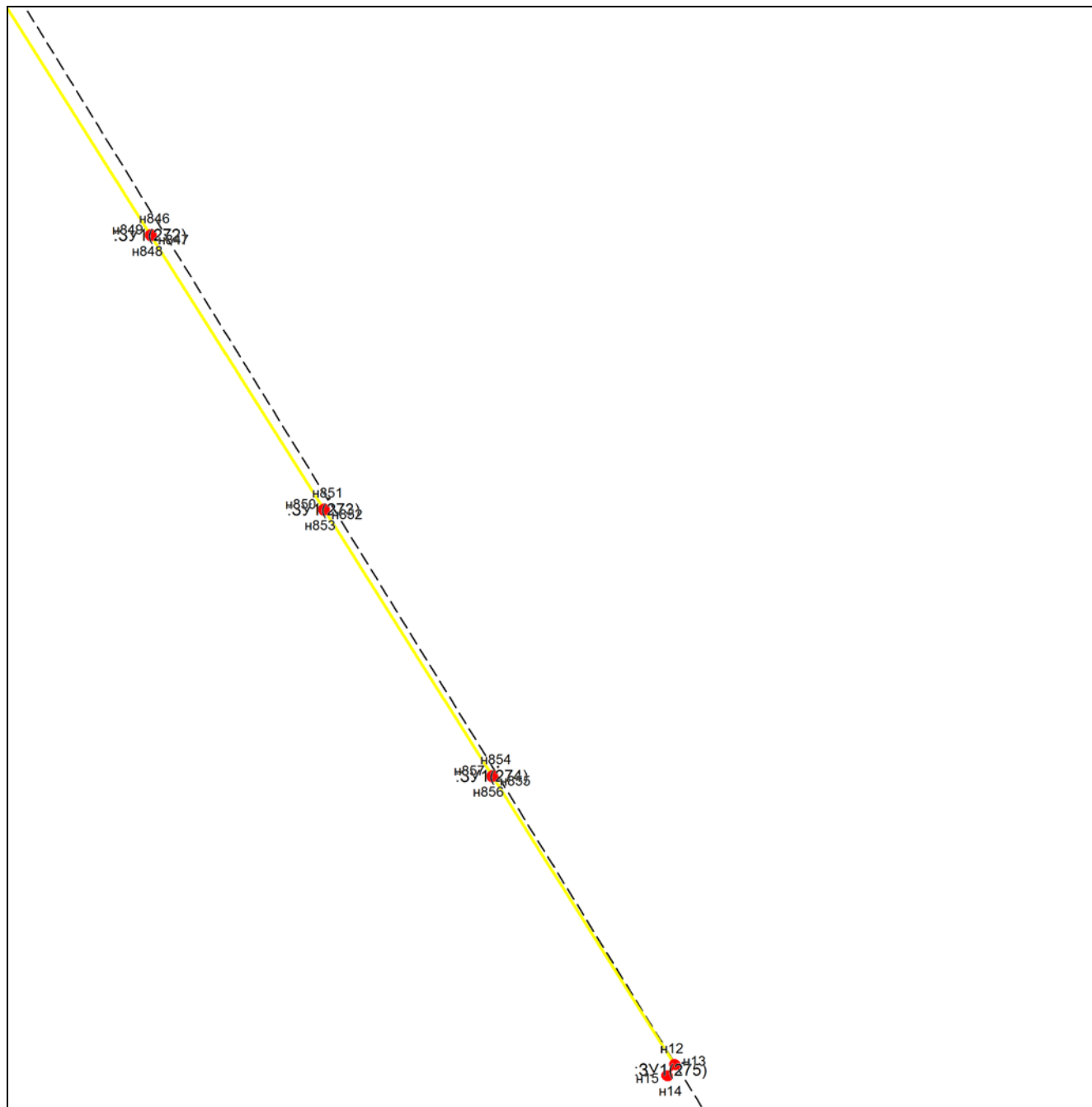


Масштаб 1:2000

Условные обозначения приведены на отдельной странице в конце раздела.








**Схема границ публичного сервитута на кадастровом плане территории для размещения
объекта: ВКЛ-10 кВ Ф-111, 114, 116, 119 от ПС Дубовое
Местоположение: Еврейская автономная область, Биробиджанский район**

Выносной лист №68



Масштаб 1:2000

Условные обозначения:

-  – граница образуемого земельного участка,
-  – граница учтенного земельного участка,
-  – граница кадастрового квартала,
-  – характерная точка границы земельного участка,
-  – существующая часть границы, имеющиеся в ЕГРН сведения о которой недостаточны для определения ее местоположения,
-  – граница муниципального образования,
-  – ось линейного объекта