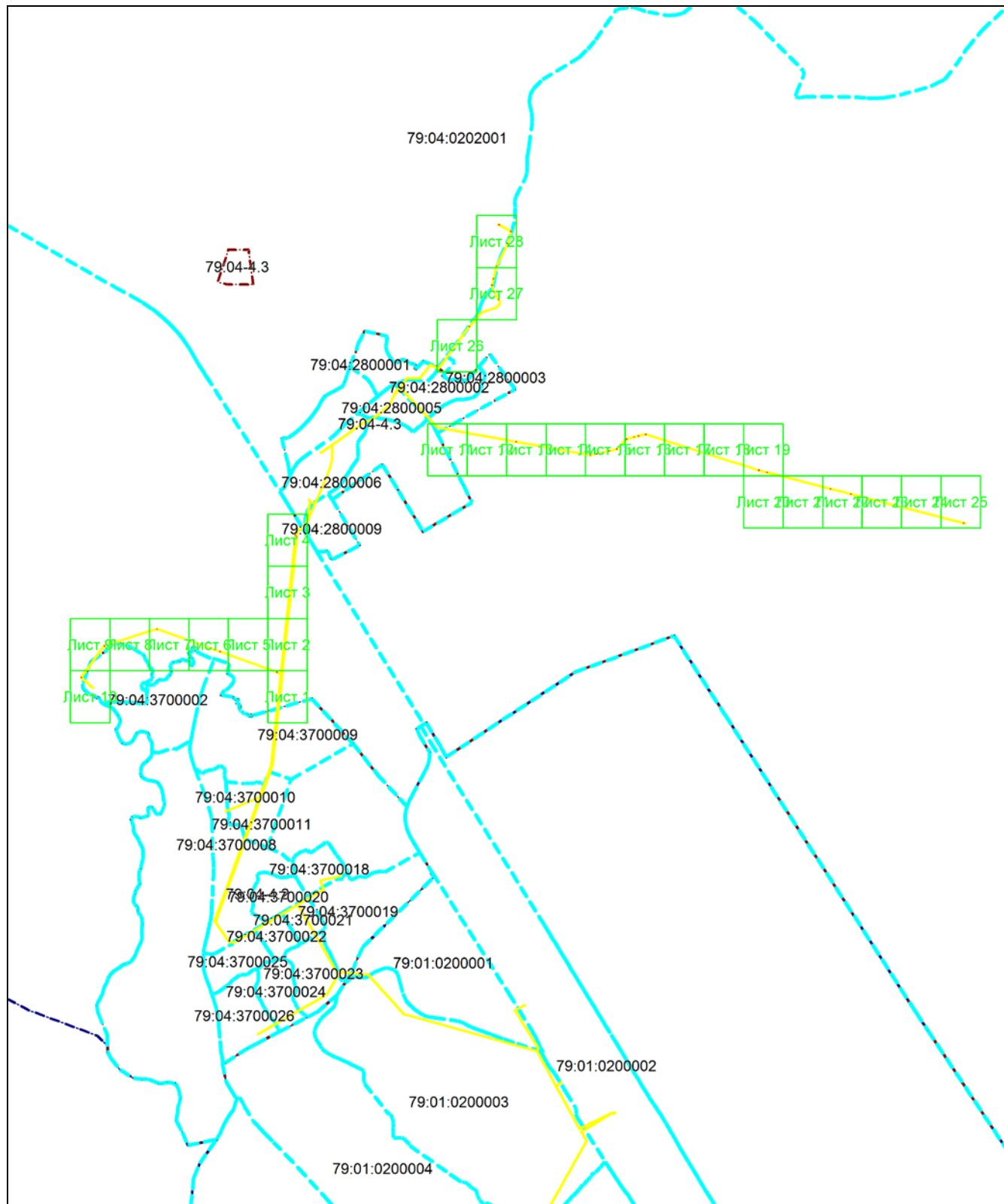


**Схема границ публичного сервитута на кадастровом плане территории для размещения объекта: ВКЛ-10 кв Ф-403, Ф-416 Ф-414 от ПС СК**

**Местоположение: Еврейская автономная область, Биробиджанский район**

**Основной лист**



**Масштаб 1: 45000**

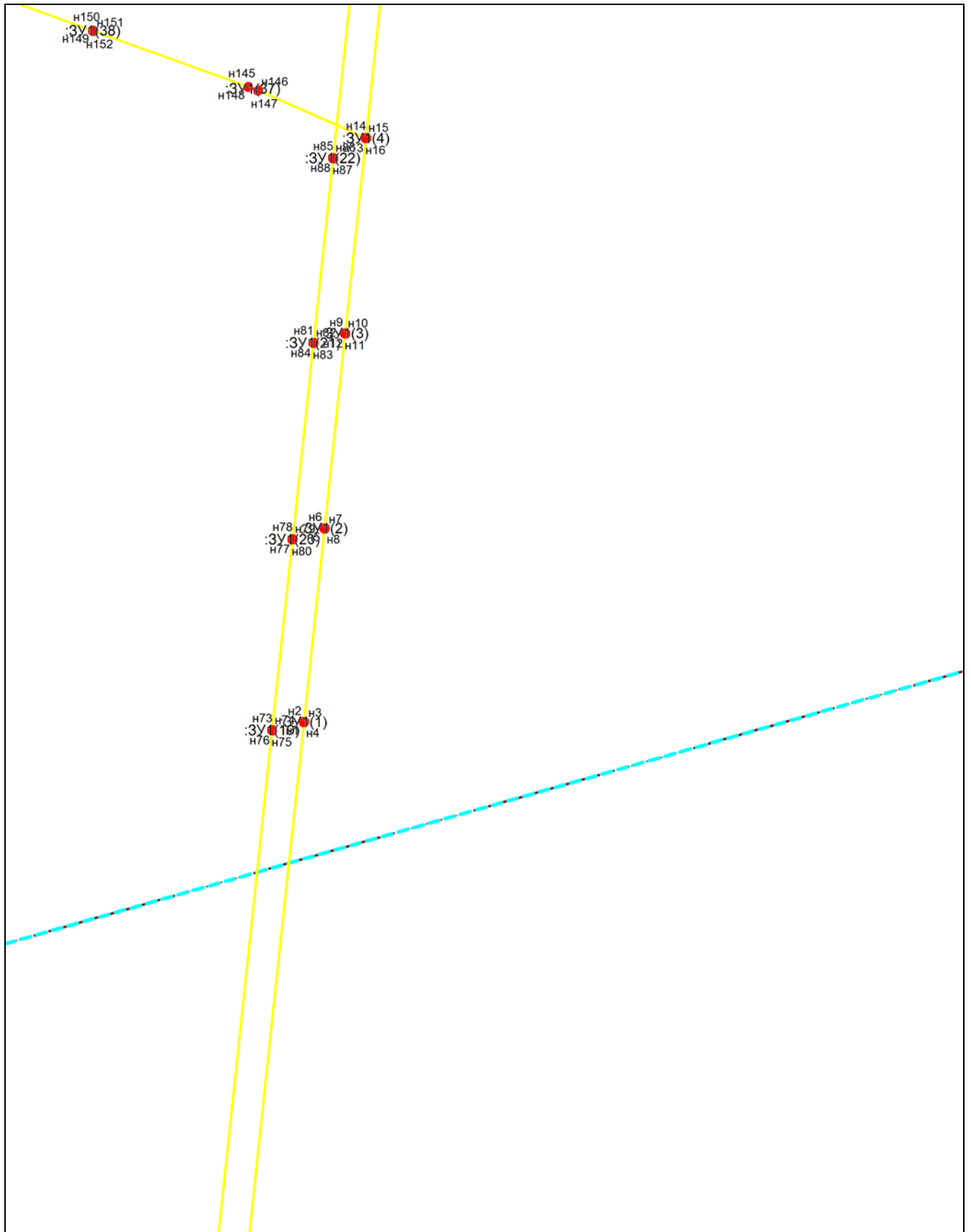
**Условные обозначения:**

- область выносного листа,
- номер выносного листа.

Остальные обозначения приведены на отдельной странице в конце раздела.

**Схема границ публичного сервитута на кадастровом плане территории для размещения  
объекта: ВКЛ-10 кВ Ф-403, Ф-416 Ф-414 от ПС СК  
Местоположение: Еврейская автономная область, Биробиджанский район**

**Выносной лист №1**

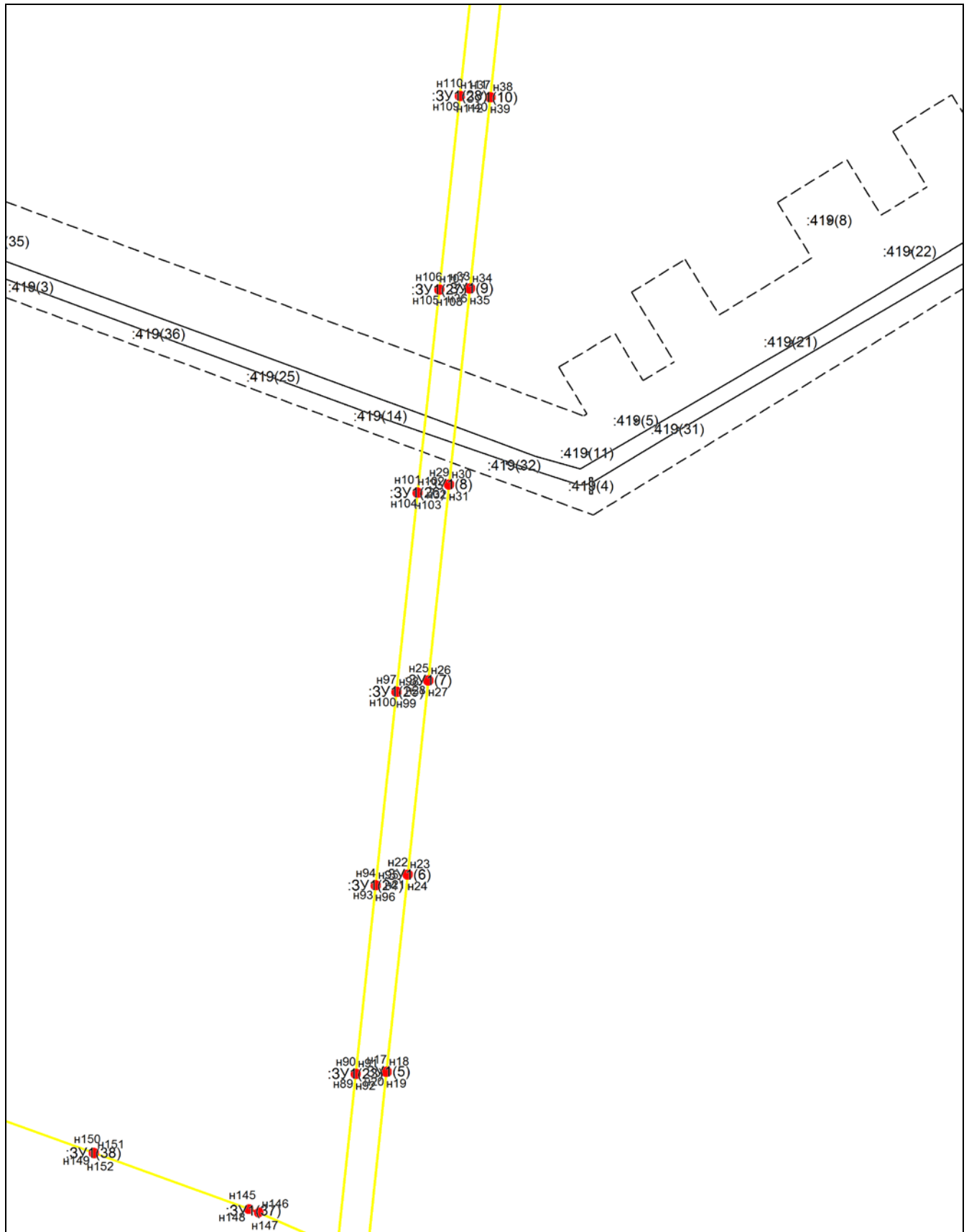


**Масштаб 1:2000**

Условные обозначения приведены на отдельной странице в конце раздела.

**Схема границ публичного сервитута на кадастровом плане территории для размещения  
 объекта: ВКЛ-10 кВ Ф-403, Ф-416 Ф-414 от ПС СК  
 Местоположение: Еврейская автономная область, Биробиджанский район**

**Выносной лист №2**



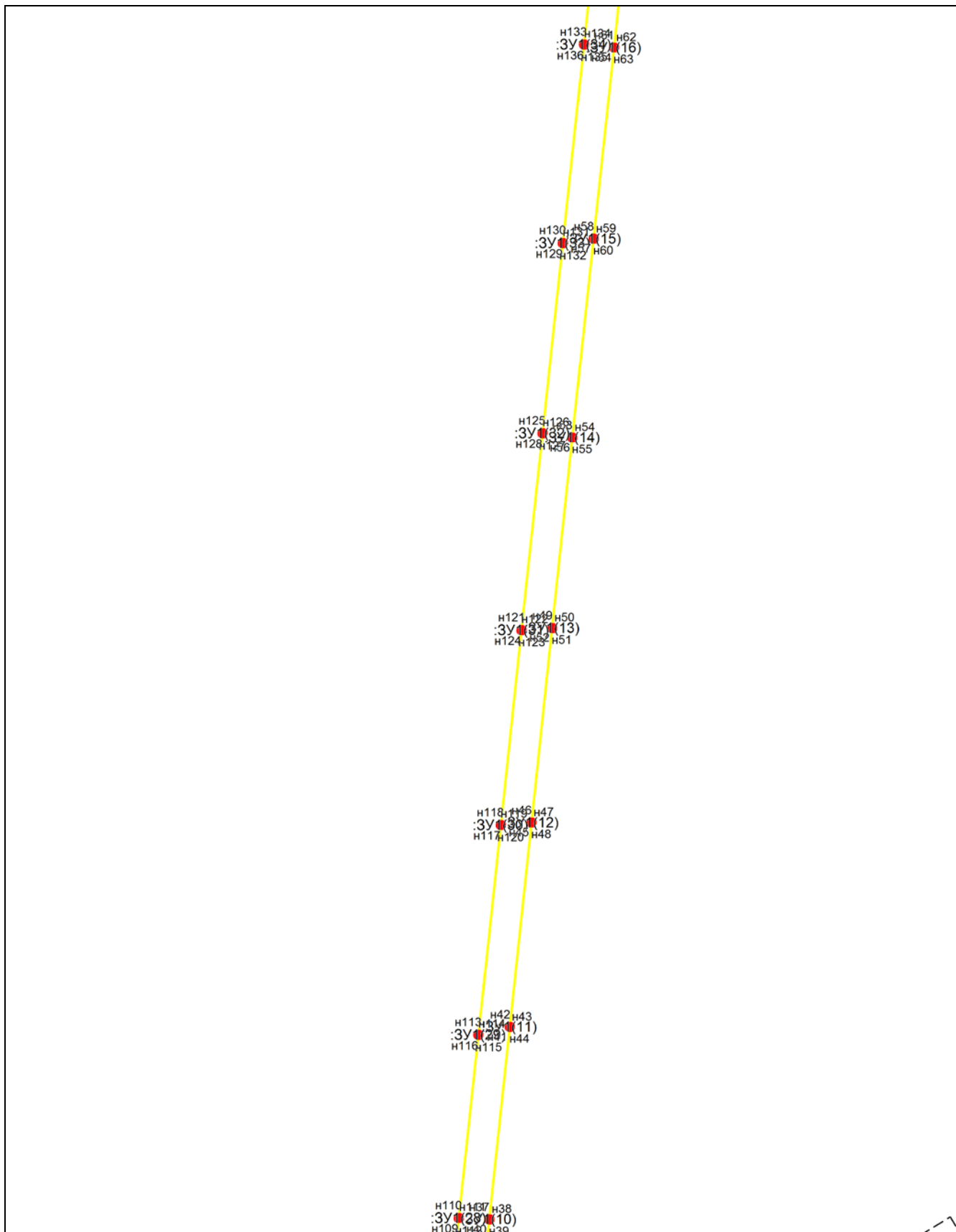
**Масштаб 1:2000**

Условные обозначения приведены на отдельной странице в конце раздела.

**Схема границ публичного сервитута на кадастровом плане территории для размещения  
объекта: ВКЛ-10 кВ Ф-403, Ф-416 Ф-414 от ПС СК**

**Местоположение: Еврейская автономная область, Биробиджанский район**

**Выносной лист №3**



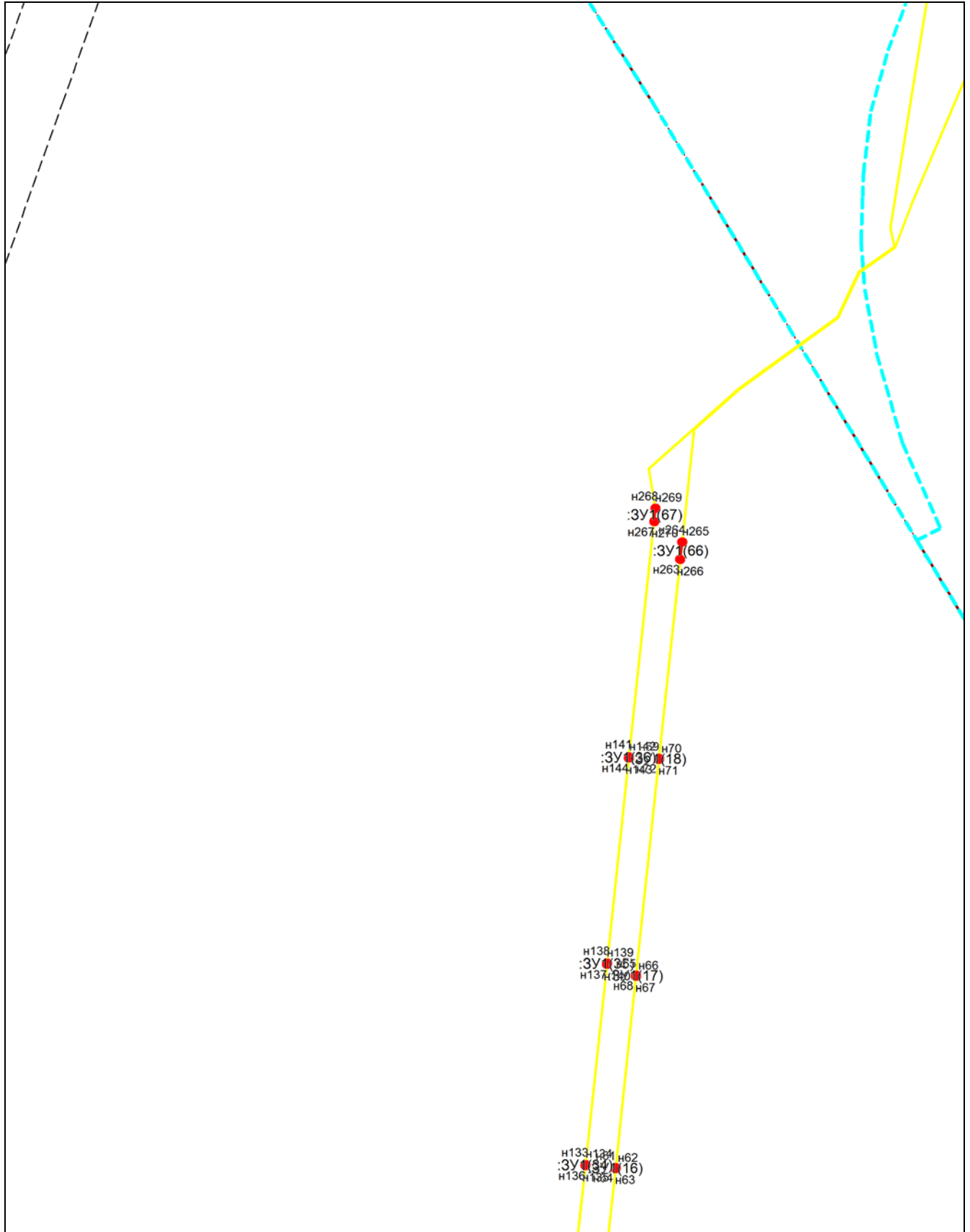
**Масштаб 1:2000**

Условные обозначения приведены на отдельной странице в конце раздела.

**Схема границ публичного сервитута на кадастровом плане территории для размещения объекта: ВКЛ-10 кВ Ф-403, Ф-416 Ф-414 от ПС СК**

**Местоположение: Еврейская автономная область, Биробиджанский район**

**Выносной лист №4**



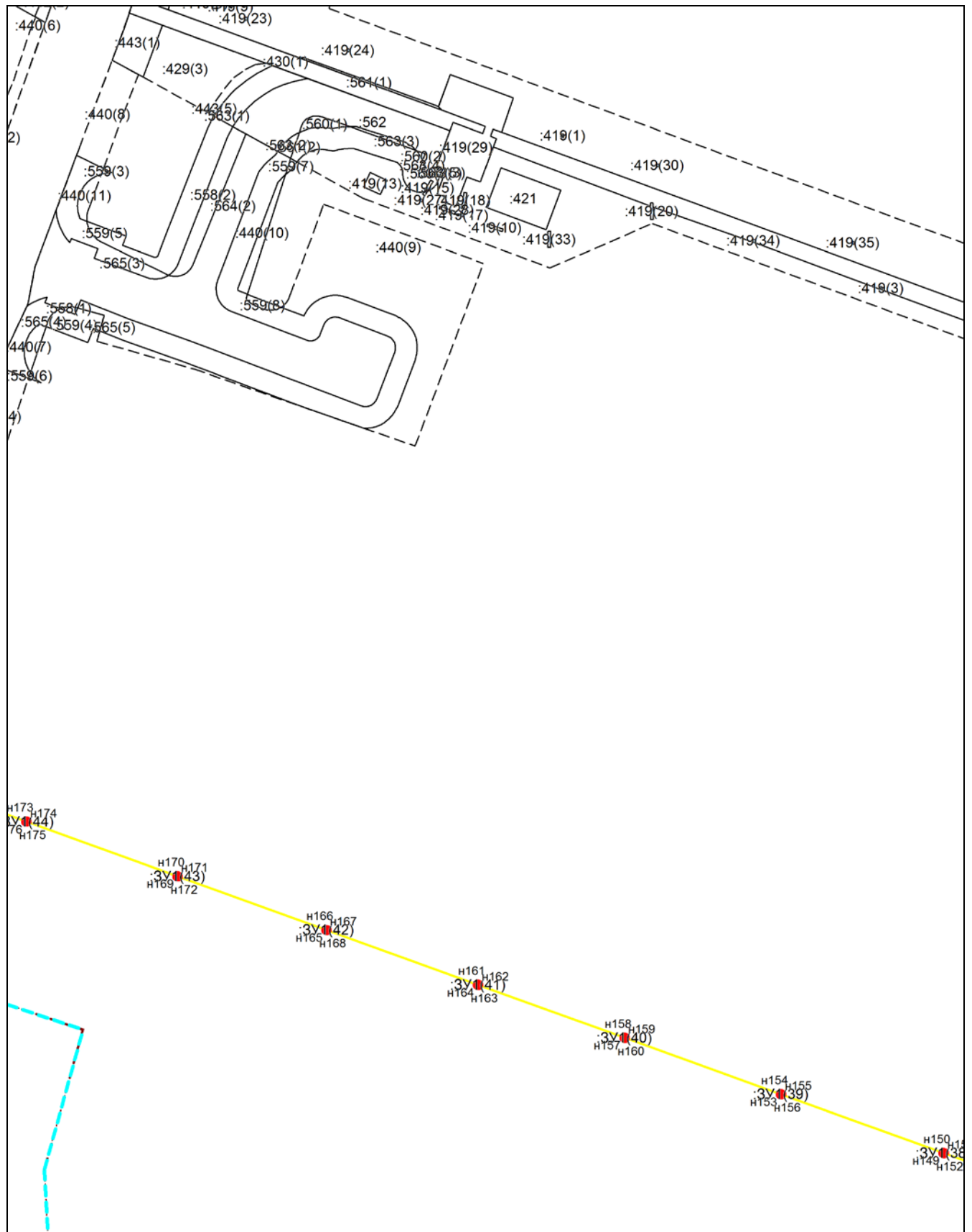
**Масштаб 1:2000**

Условные обозначения приведены на отдельной странице в конце раздела.

**Схема границ публичного сервитута на кадастровом плане территории для размещения объекта: ВКЛ-10 кВ Ф-403, Ф-416 Ф-414 от ПС СК**

**Местоположение: Еврейская автономная область, Биробиджанский район**

**Выносной лист №5**



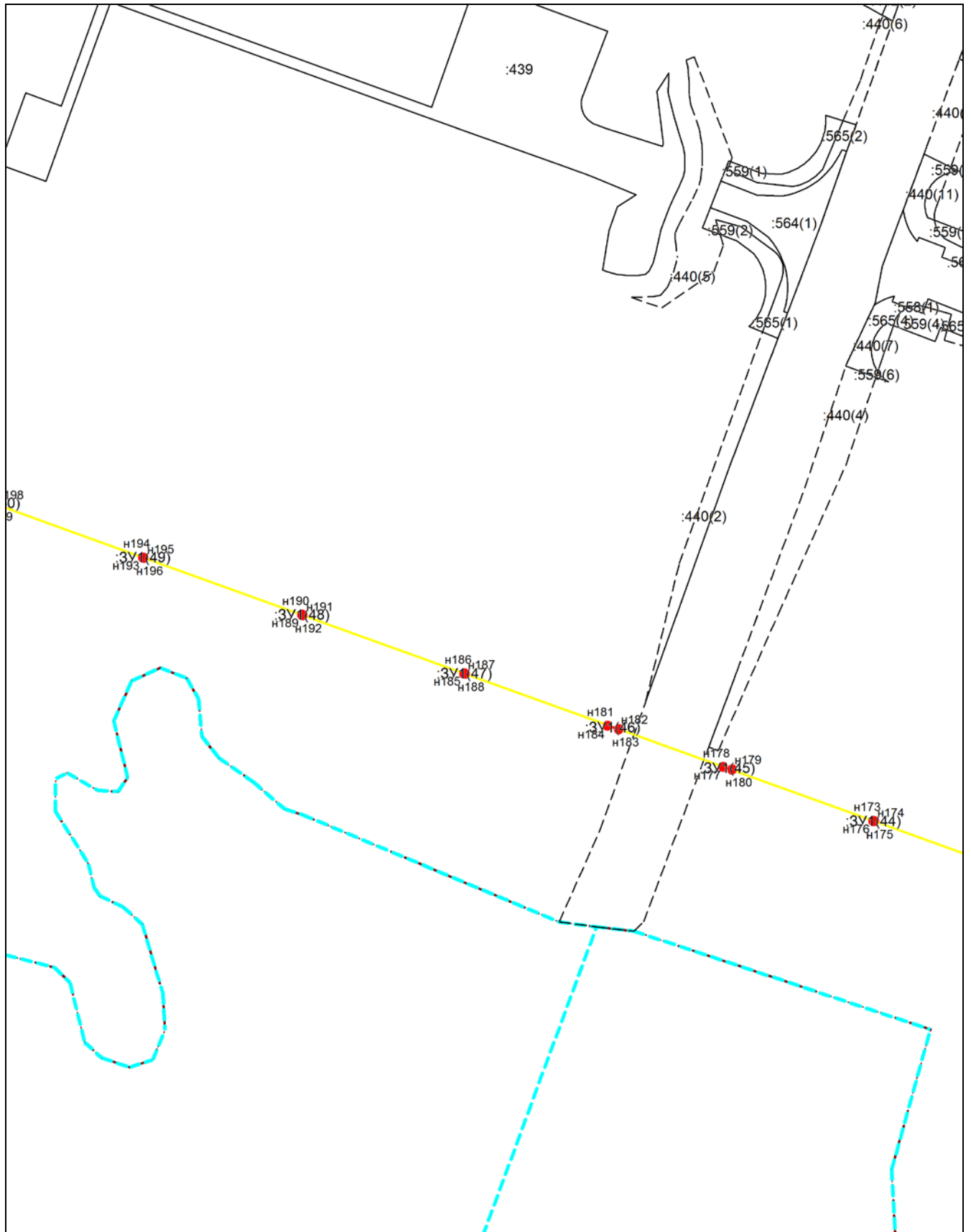
**Масштаб 1:2000**

Условные обозначения приведены на отдельной странице в конце раздела.

**Схема границ публичного сервитута на кадастровом плане территории для размещения объекта: ВКЛ-10 кВ Ф-403, Ф-416 Ф-414 от ПС СК**

**Местоположение: Еврейская автономная область, Биробиджанский район**

**Выносной лист №6**

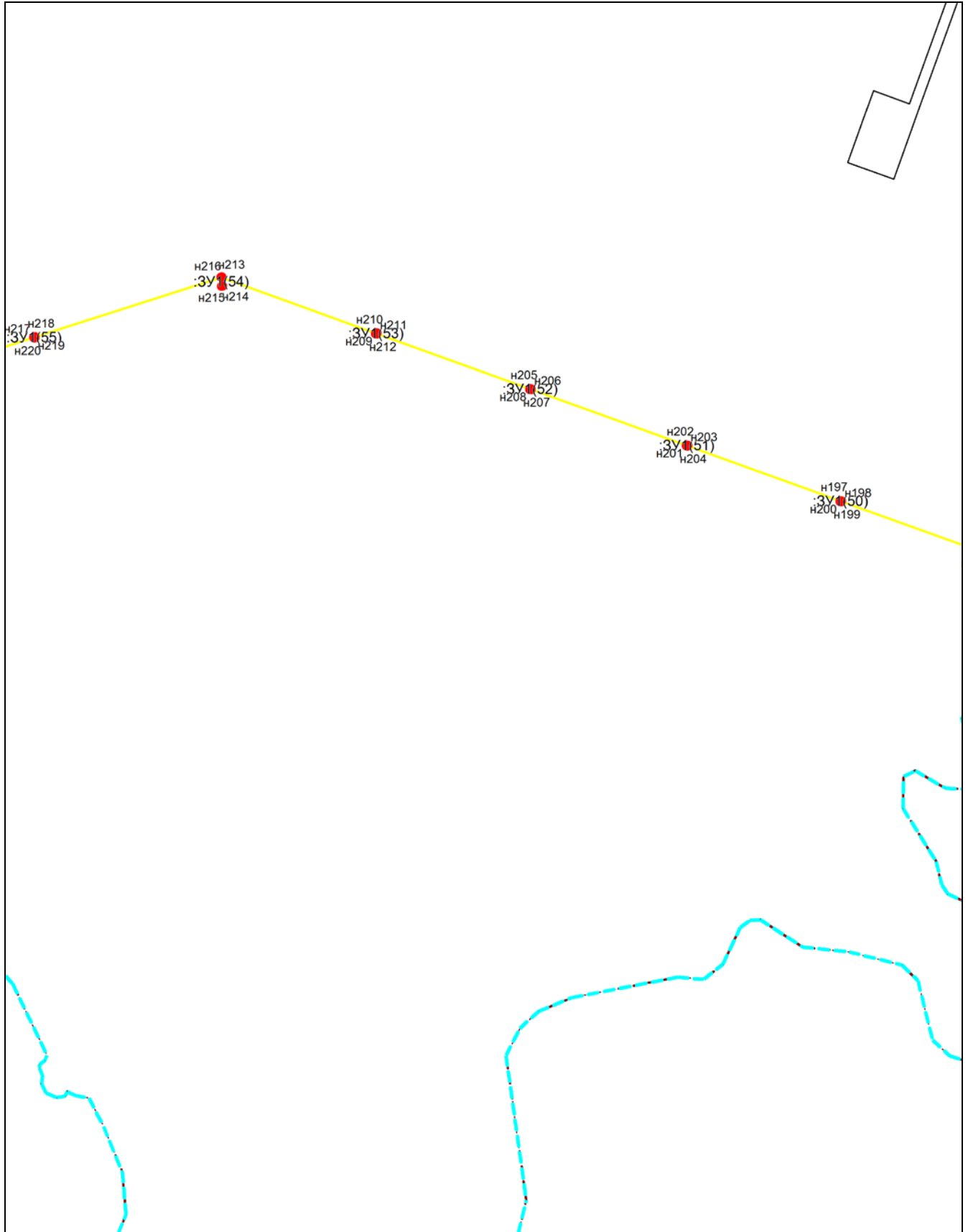


**Масштаб 1:2000**

Условные обозначения приведены на отдельной странице в конце раздела.

**Схема границ публичного сервитута на кадастровом плане территории для размещения  
объекта: ВКЛ-10 кВ Ф-403, Ф-416 Ф-414 от ПС СК  
Местоположение: Еврейская автономная область, Биробиджанский район**

**Выносной лист №7**



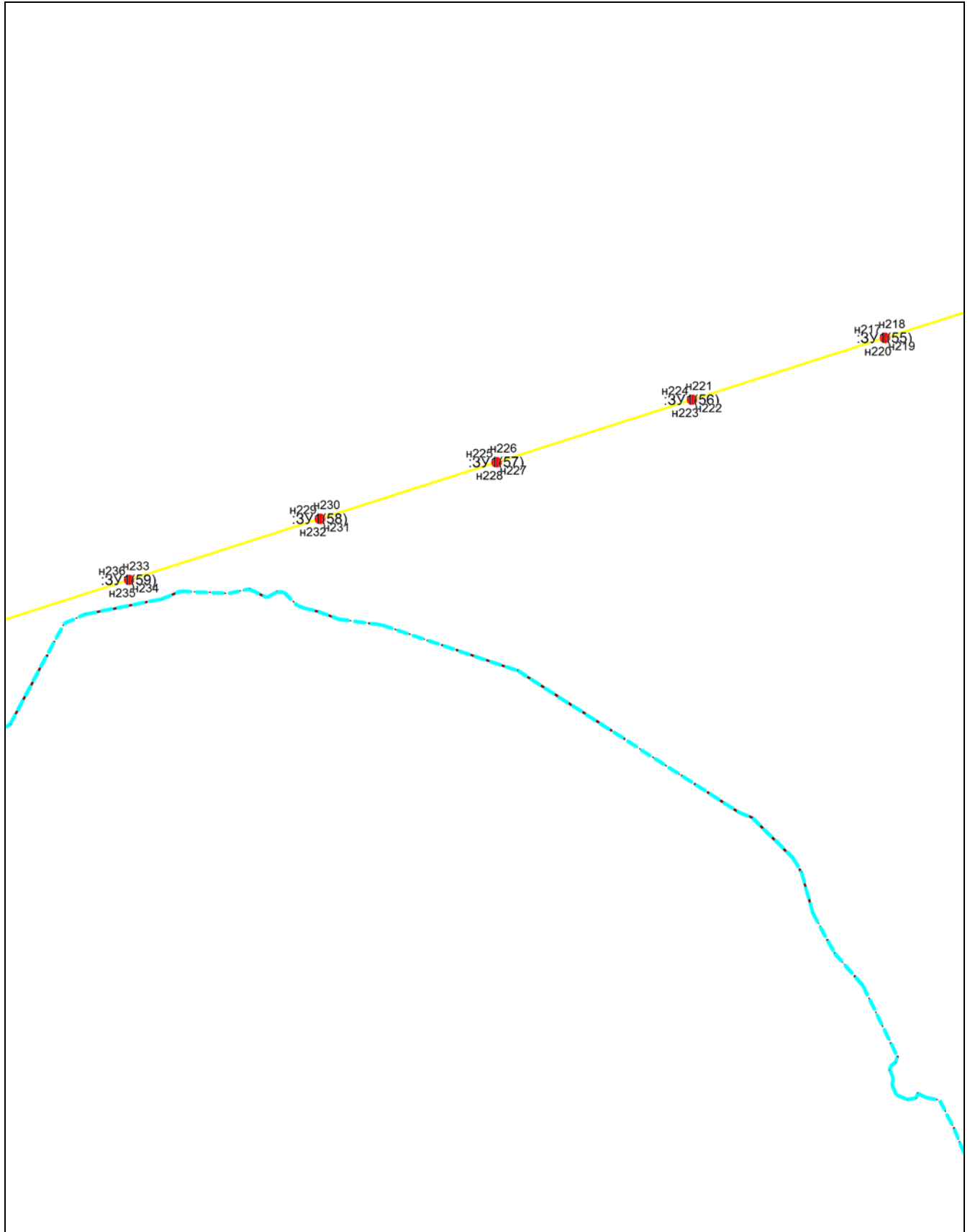
**Масштаб 1:2000**

Условные обозначения приведены на отдельной странице в конце раздела.



**Схема границ публичного сервитута на кадастровом плане территории для размещения  
объекта: ВКЛ-10 кВ Ф-403, Ф-416 Ф-414 от ПС СК  
Местоположение: Еврейская автономная область, Биробиджанский район**

**Выносной лист №8**

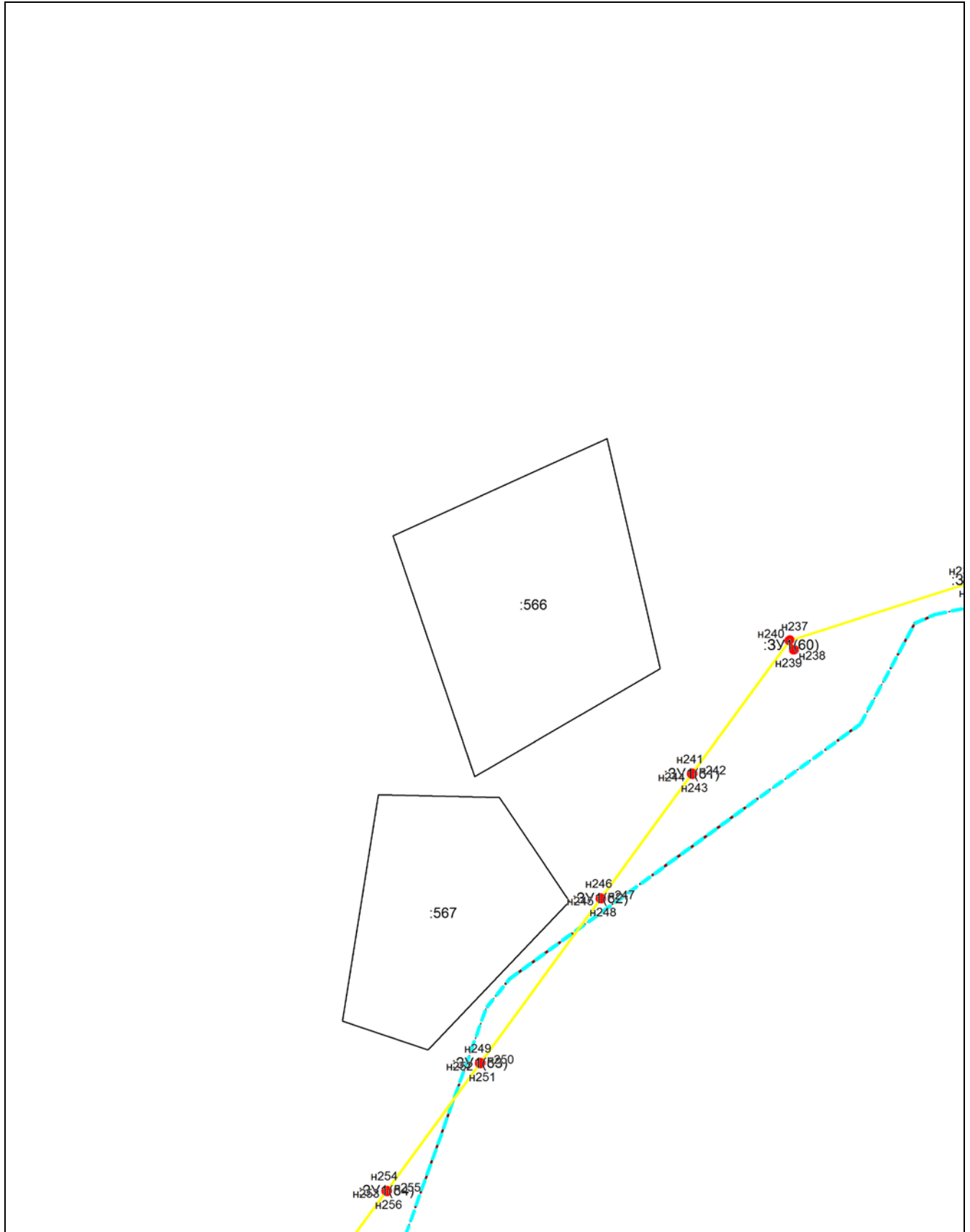


**Масштаб 1:2000**

Условные обозначения приведены на отдельной странице в конце раздела.

**Схема границ публичного сервитута на кадастровом плане территории для размещения  
объекта: ВКЛ-10 кВ Ф-403, Ф-416 Ф-414 от ПС СК  
Местоположение: Еврейская автономная область, Биробиджанский район**

**Выносной лист №9**



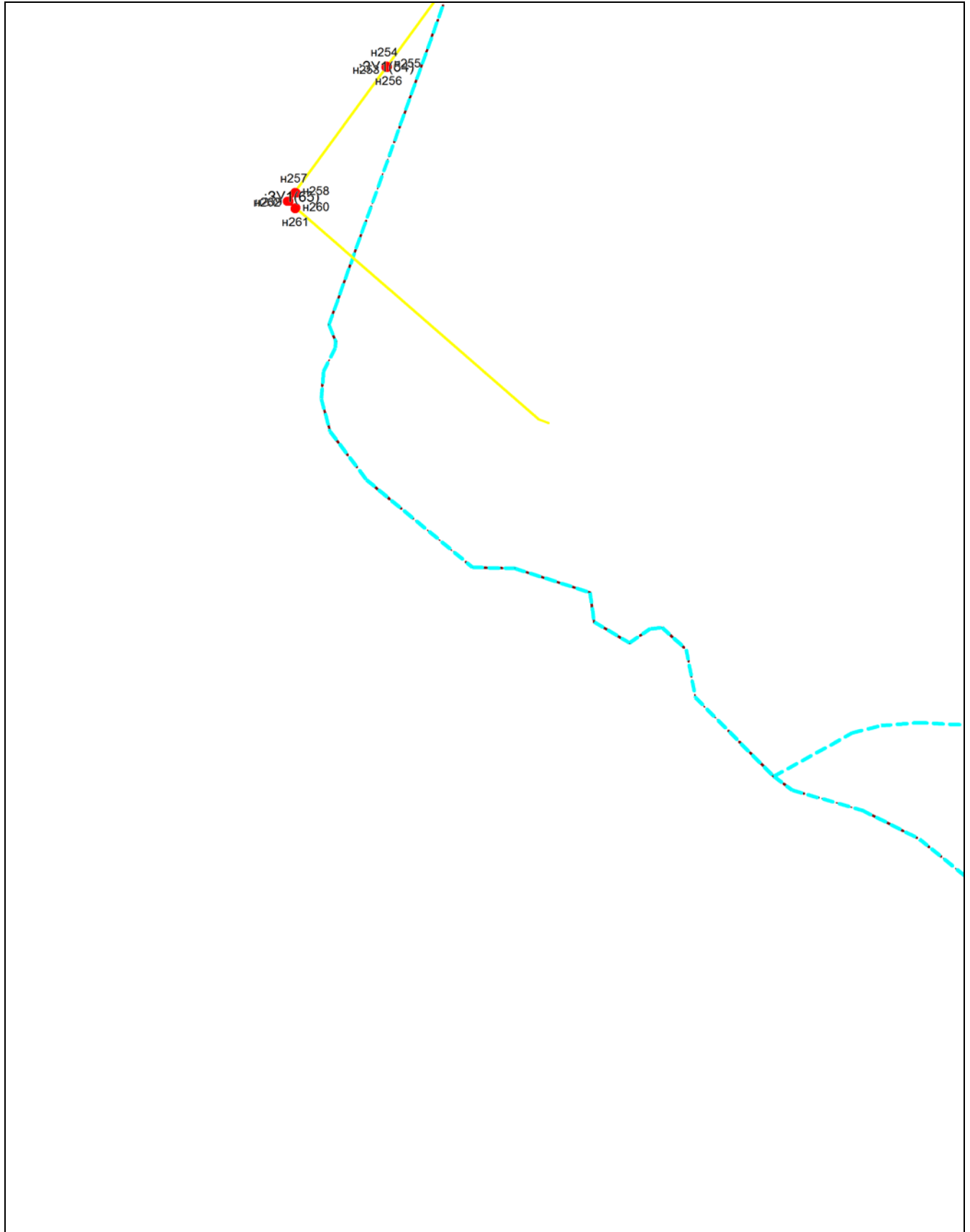
**Масштаб 1:2000**

Условные обозначения приведены на отдельной странице в конце раздела.

**Схема границ публичного сервитута на кадастровом плане территории для размещения объекта: ВКЛ-10 кВ Ф-403, Ф-416 Ф-414 от ПС СК**

**Местоположение: Еврейская автономная область, Биробиджанский район**

**Выносной лист №10**



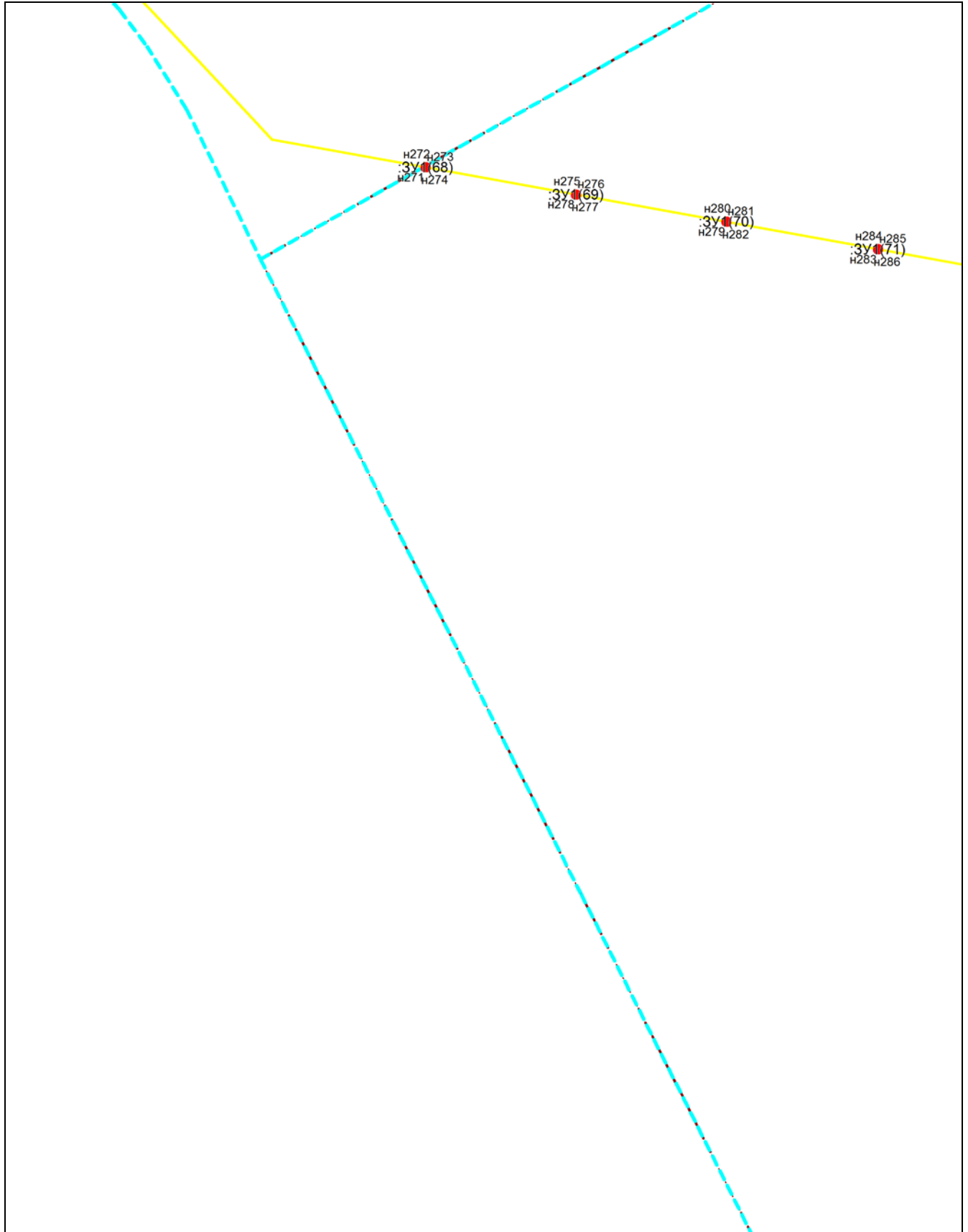
**Масштаб 1:2000**

Условные обозначения приведены на отдельной странице в конце раздела.

**Схема границ публичного сервитута на кадастровом плане территории для размещения  
объекта: ВКЛ-10 кВ Ф-403, Ф-416 Ф-414 от ПС СК**

**Местоположение: Еврейская автономная область, Биробиджанский район**

**Выносной лист №11**



**Масштаб 1:2000**

Условные обозначения приведены на отдельной странице в конце раздела.

**Схема границ публичного сервитута на кадастровом плане территории для размещения  
объекта: ВКЛ-10 кВ Ф-403, Ф-416 Ф-414 от ПС СК  
Местоположение: Еврейская автономная область, Биробиджанский район**

**Выносной лист №12**




**Масштаб 1:2000**

Условные обозначения приведены на отдельной странице в конце раздела.

**Схема границ публичного сервитута на кадастровом плане территории для размещения  
объекта: ВКЛ-10 кВ Ф-403, Ф-416 Ф-414 от ПС СК  
Местоположение: Еврейская автономная область, Биробиджанский район**

**Выносной лист №13**



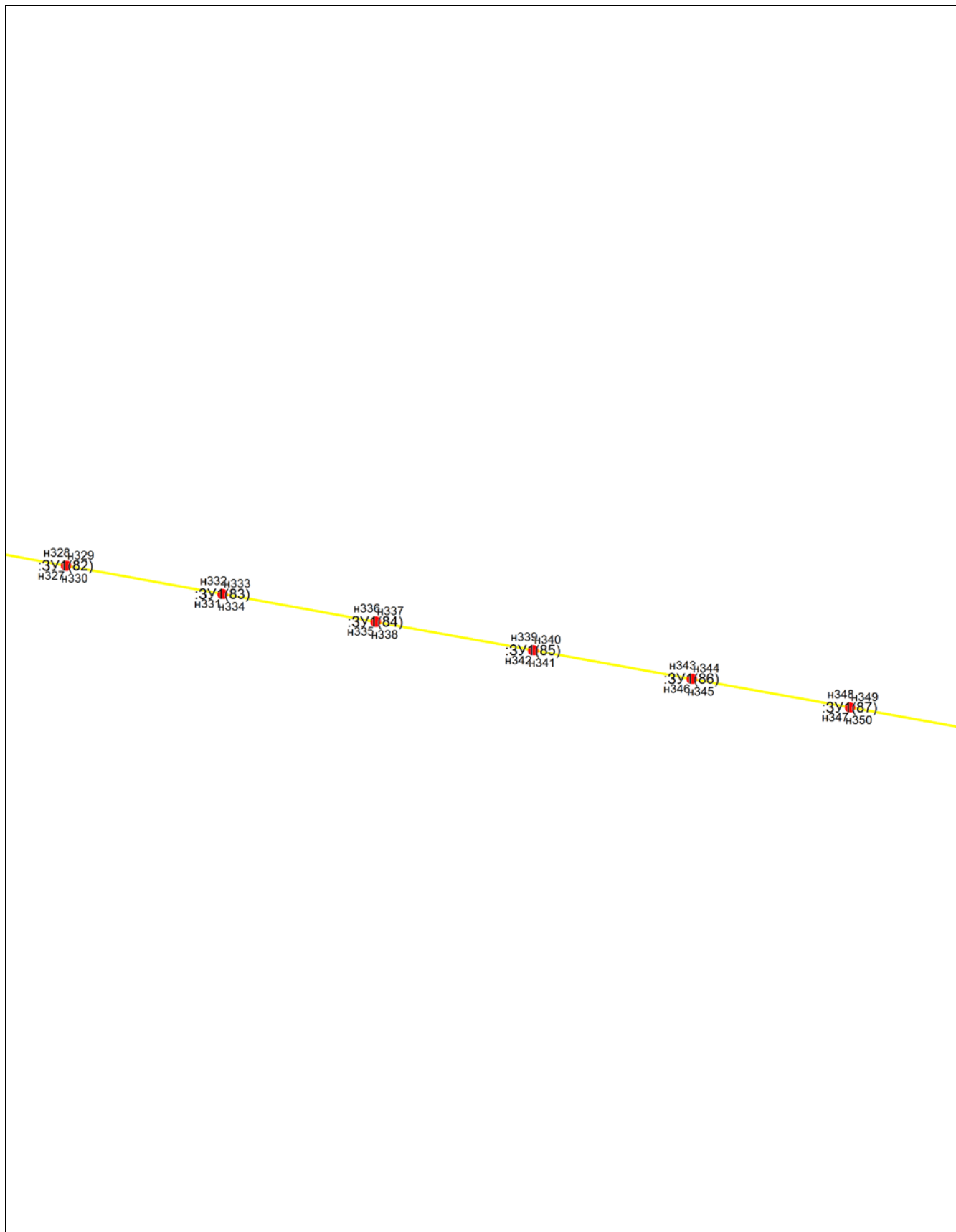
**Масштаб 1:2000**

Условные обозначения приведены на отдельной странице в конце раздела.

**Схема границ публичного сервитута на кадастровом плане территории для размещения  
объекта: ВКЛ-10 кВ Ф-403, Ф-416 Ф-414 от ПС СК**

**Местоположение: Еврейская автономная область, Биробиджанский район**

**Выносной лист №14**




**Масштаб 1:2000**

Условные обозначения приведены на отдельной странице в конце раздела.

**Схема границ публичного сервитута на кадастровом плане территории для размещения  
объекта: ВКЛ-10 кв Ф-403, Ф-416 Ф-414 от ПС СК**

**Местоположение: Еврейская автономная область, Биробиджанский район**

**Выносной лист №15**



**Масштаб 1:2000**

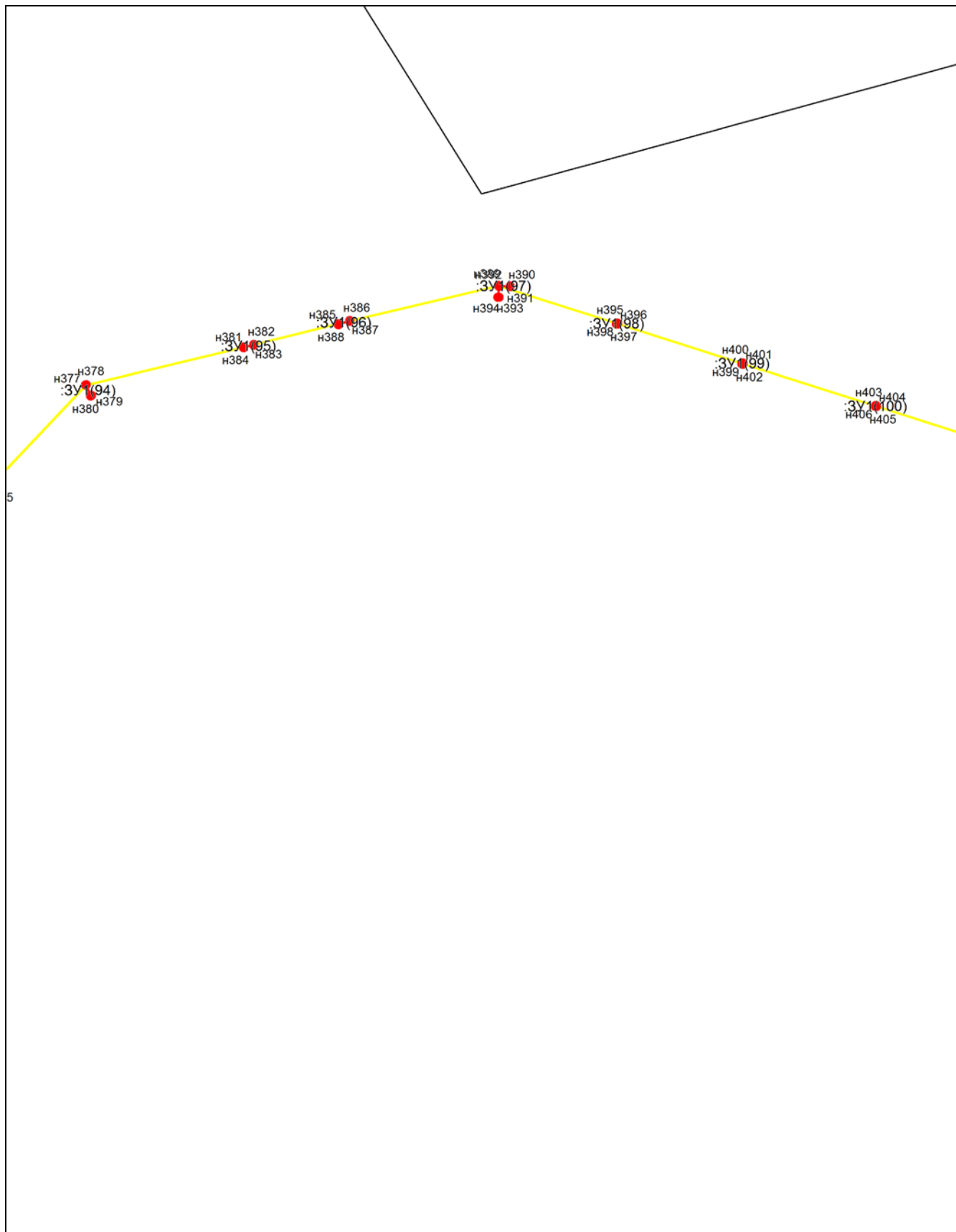
Условные обозначения приведены на отдельной странице в конце раздела.



**Схема границ публичного сервитута на кадастровом плане территории для размещения  
объекта: ВКЛ-10 кВ Ф-403, Ф-416 Ф-414 от ПС СК**

**Местоположение: Еврейская автономная область, Биробиджанский район**

**Выносной лист №16**




**Масштаб 1:2000**

Условные обозначения приведены на отдельной странице в конце раздела.

**Схема границ публичного сервитута на кадастровом плане территории для размещения  
объекта: ВКЛ-10 кВ Ф-403, Ф-416 Ф-414 от ПС СК**

**Местоположение: Еврейская автономная область, Биробиджанский район**

**Выносной лист №17**




**Масштаб 1:2000**

Условные обозначения приведены на отдельной странице в конце раздела.

**Схема границ публичного сервитута на кадастровом плане территории для размещения  
объекта: ВКЛ-10 кВ Ф-403, Ф-416 Ф-414 от ПС СК**

**Местоположение: Еврейская автономная область, Биробиджанский район**

**Выносной лист №18**




**Масштаб 1:2000**

Условные обозначения приведены на отдельной странице в конце раздела.

**Схема границ публичного сервитута на кадастровом плане территории для размещения  
объекта: ВКЛ-10 кВ Ф-403, Ф-416 Ф-414 от ПС СК  
Местоположение: Еврейская автономная область, Биробиджанский район**

**Выносной лист №19**




**Масштаб 1:2000**

Условные обозначения приведены на отдельной странице в конце раздела.

**Схема границ публичного сервитута на кадастровом плане территории для размещения  
объекта: ВКЛ-10 кВ Ф-403, Ф-416 Ф-414 от ПС СК**

**Местоположение: Еврейская автономная область, Биробиджанский район**

**Выносной лист №20**




**Масштаб 1:2000**

Условные обозначения приведены на отдельной странице в конце раздела.

**Схема границ публичного сервитута на кадастровом плане территории для размещения  
объекта: ВКЛ-10 кВ Ф-403, Ф-416 Ф-414 от ПС СК  
Местоположение: Еврейская автономная область, Биробиджанский район**

**Выносной лист №21**



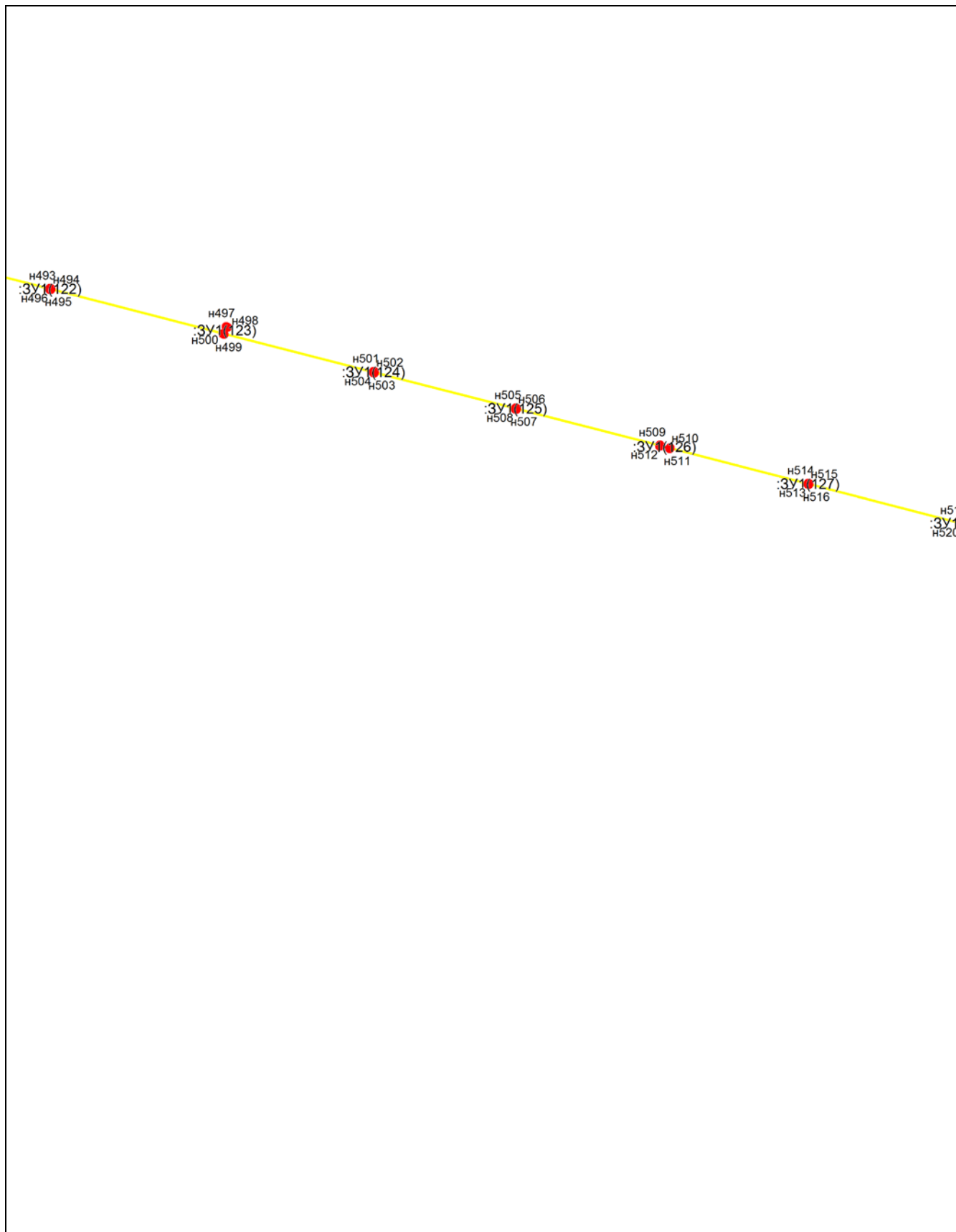
**Масштаб 1:2000**

Условные обозначения приведены на отдельной странице в конце раздела.

**Схема границ публичного сервитута на кадастровом плане территории для размещения  
объекта: ВКЛ-10 кВ Ф-403, Ф-416 Ф-414 от ПС СК**

**Местоположение: Еврейская автономная область, Биробиджанский район**

**Выносной лист №22**




**Масштаб 1:2000**

Условные обозначения приведены на отдельной странице в конце раздела.

**Схема границ публичного сервитута на кадастровом плане территории для размещения  
объекта: ВКЛ-10 кВ Ф-403, Ф-416 Ф-414 от ПС СК  
Местоположение: Еврейская автономная область, Биробиджанский район**

**Выносной лист №23**




**Масштаб 1:2000**

Условные обозначения приведены на отдельной странице в конце раздела.



**Схема границ публичного сервитута на кадастровом плане территории для размещения  
объекта: ВКЛ-10 кВ Ф-403, Ф-416 Ф-414 от ПС СК  
Местоположение: Еврейская автономная область, Биробиджанский район**

**Выносной лист №24**

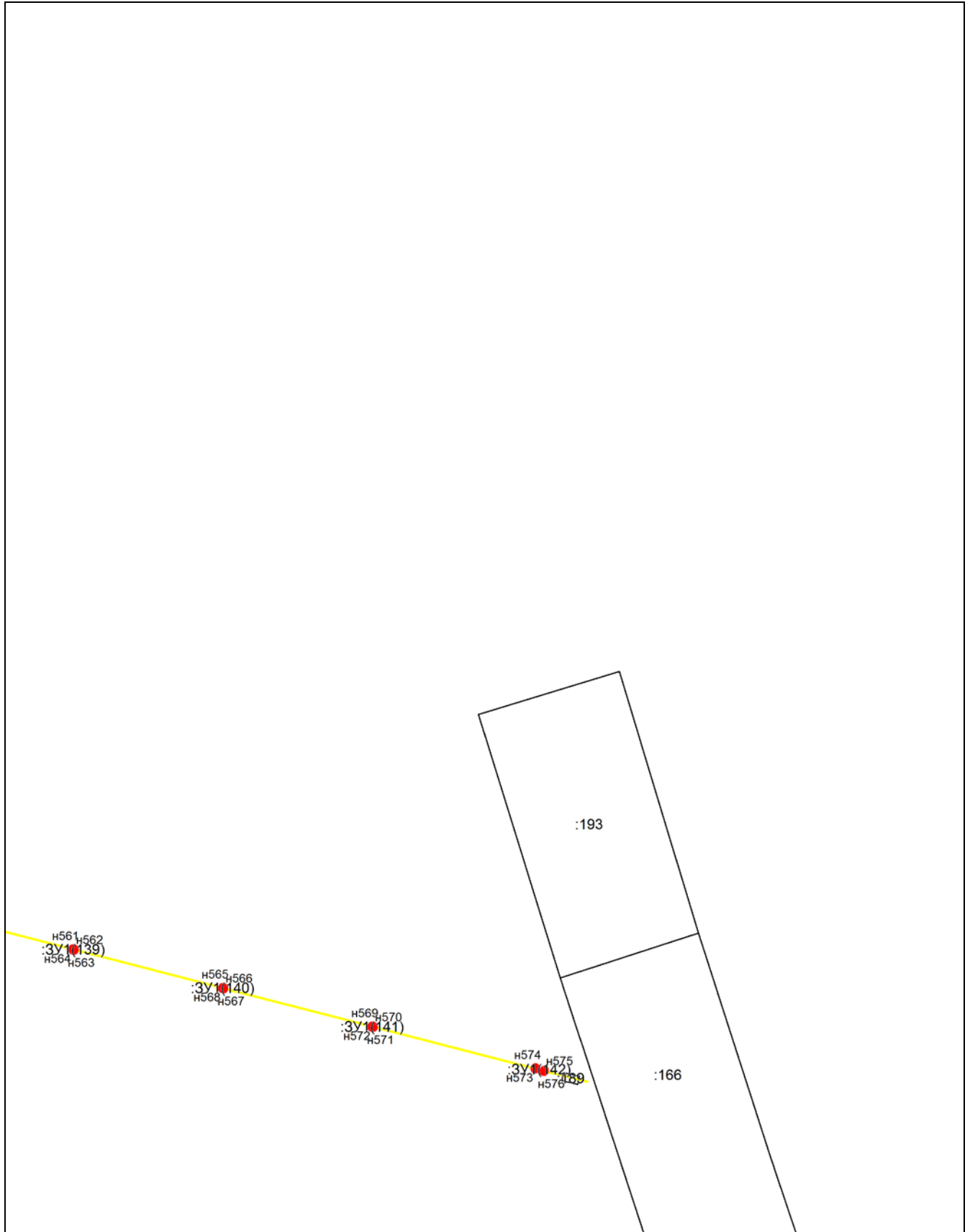


**Масштаб 1:2000**

Условные обозначения приведены на отдельной странице в конце раздела.

**Схема границ публичного сервитута на кадастровом плане территории для размещения  
объекта: ВКЛ-10 кВ Ф-403, Ф-416 Ф-414 от ПС СК  
Местоположение: Еврейская автономная область, Биробиджанский район**

**Выносной лист №25**



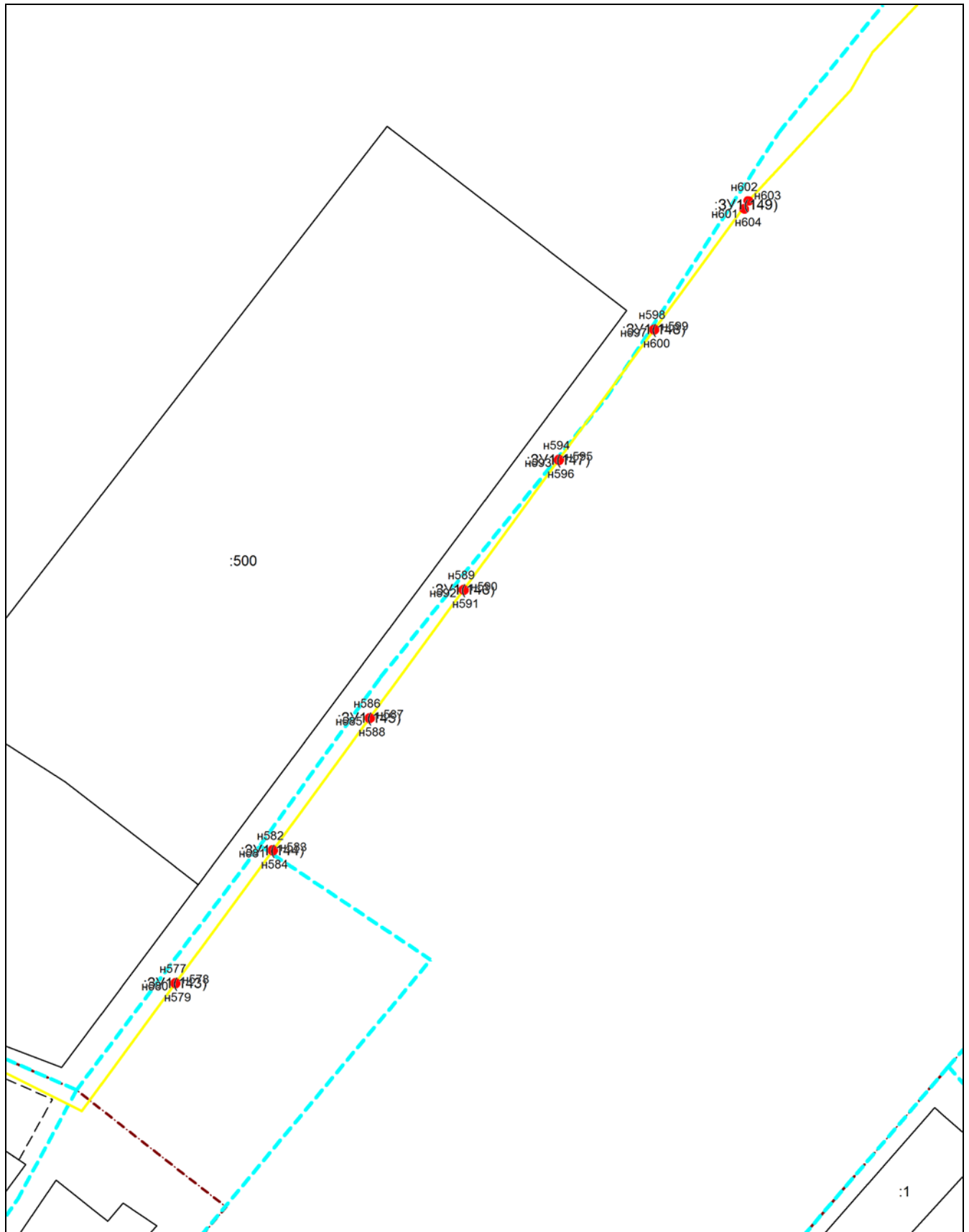
**Масштаб 1:2000**

Условные обозначения приведены на отдельной странице в конце раздела.

**Схема границ публичного сервитута на кадастровом плане территории для размещения  
объекта: ВКЛ-10 кВ Ф-403, Ф-416 Ф-414 от ПС СК**

**Местоположение: Еврейская автономная область, Биробиджанский район**

**Выносной лист №26**

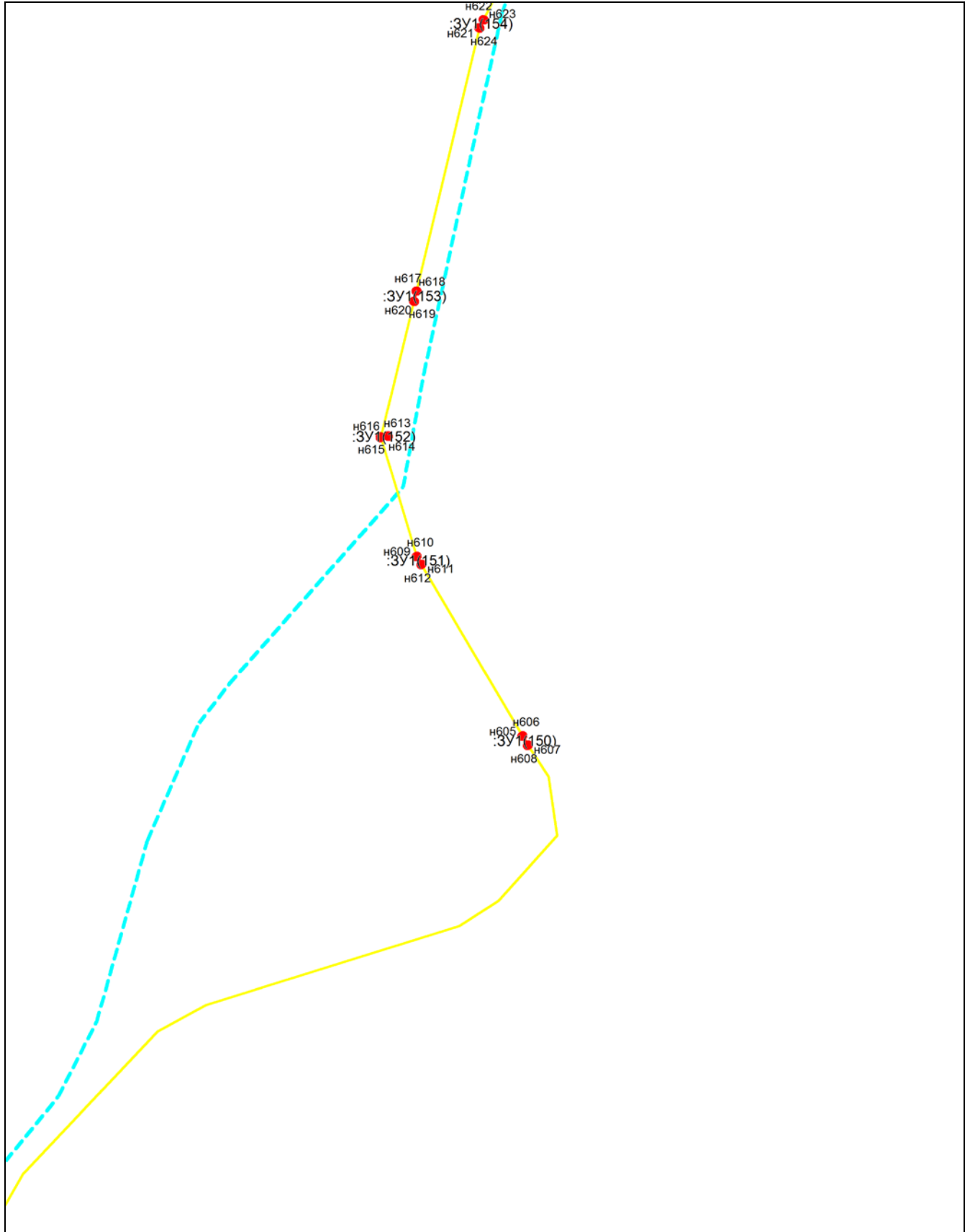


**Масштаб 1:2000**

Условные обозначения приведены на отдельной странице в конце раздела.

**Схема границ публичного сервитута на кадастровом плане территории для размещения  
объекта: ВКЛ-10 кВ Ф-403, Ф-416 Ф-414 от ПС СК  
Местоположение: Еврейская автономная область, Биробиджанский район**

**Выносной лист №27**

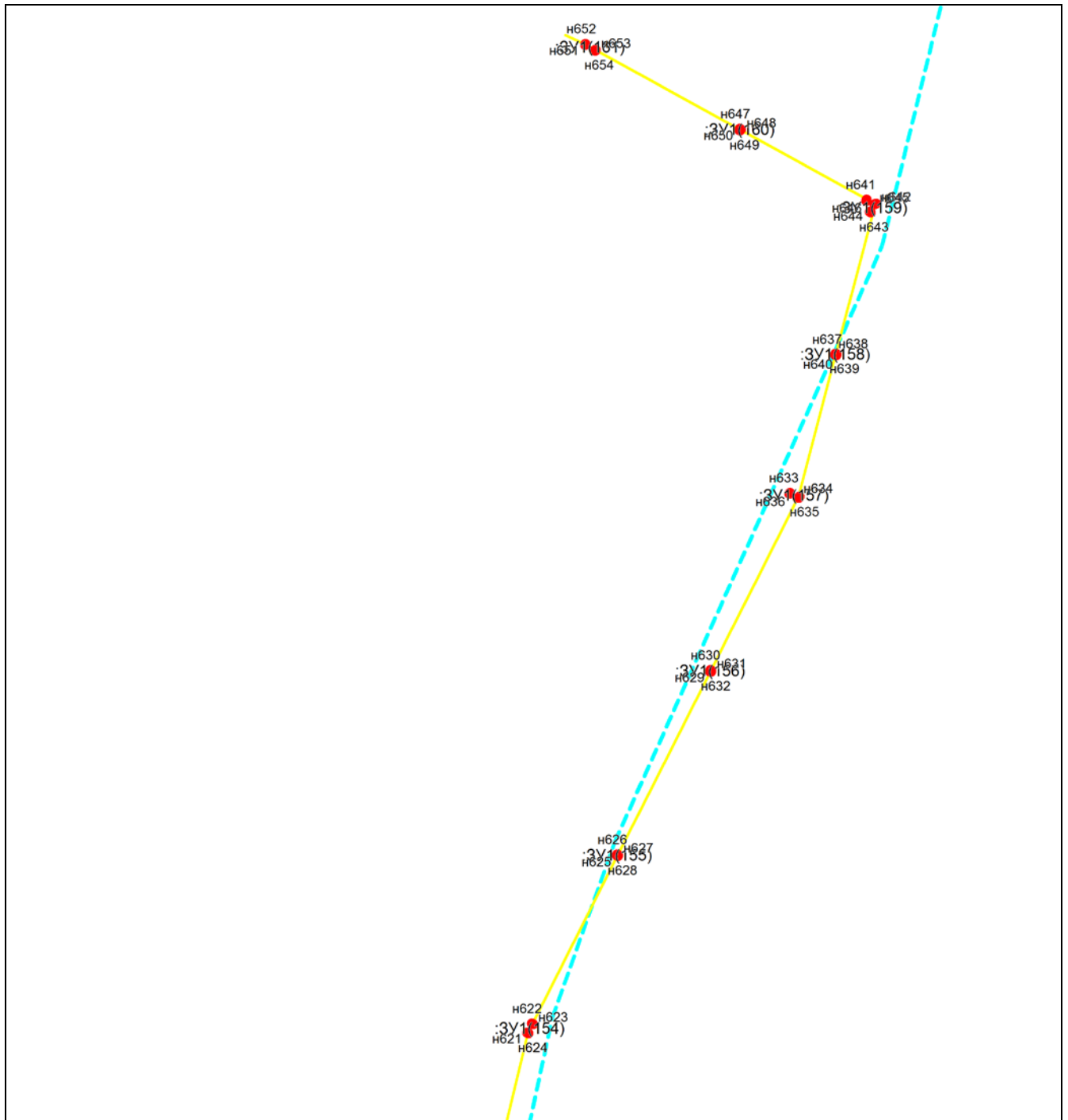


**Масштаб 1:2000**

Условные обозначения приведены на отдельной странице в конце раздела.








**Схема границ публичного сервитута на кадастровом плане территории для размещения  
объекта: ВКЛ-10 кВ Ф-403, Ф-416 Ф-414 от ПС СК  
Местоположение: Еврейская автономная область, Биробиджанский район**

**Выносной лист №28**



**Масштаб 1:2000**

**Условные обозначения:**

-  – граница образуемого земельного участка,
-  – граница учтенного земельного участка,
-  – граница кадастрового квартала,
-  – характерная точка границы земельного участка,
-  – существующая часть границы, имеющиеся в ЕГРН сведения о которой недостаточны для определения ее местоположения,
-  – граница муниципального образования,
-  – ось линейного объекта